

Agrárgazdasági Kutató Intézet

---

Statisztikai Osztály

**TÁJÉKOZTATÓ JELENTÉS AZ ÖNTÖZÉSRŐL**  
*(2010. OKTÓBER 4-I JELENTÉSEK ALAPJÁN)*



**BUDAPEST**  
**2010. október**

*Készült:*  
az Agrárgazdasági Kutató Intézet  
Gazdaságelemzési Igazgatóság  
**Statisztikai Osztályán**

*Osztályvezető:*  
**Dr. Vágó Szabolcs**  
Tel: 06-(1)-476-6083  
E-mail: [vagosz@aki.gov.hu](mailto:vagosz@aki.gov.hu)

*Témafelelős:*  
**Bojtárné Lukácsik Mónika**  
T: 06-(1)-476-3290  
E-mail: [lukacsikm@aki.gov.hu](mailto:lukacsikm@aki.gov.hu)

*Közreműködött:*  
**Dankóné Seres Zsuzsanna**

A kiadvány anyaga a [www.aki.gov.hu](http://www.aki.gov.hu) honlapon az Adatok/Információk menüpont alatt a Statisztikai jelentések, információknál megtalálható.

A kiadvány a statisztikáról szóló 1993. évi XLVI. törvény (Stt.) 8.§ (2) bekezdése alapján készült el. Az adatszolgáltatás a Stt. felhatalmazása alapján kiadott Országos Statisztikai Adatgyűjtési Program keretein belül történt. Az FVM jelentőszolgálat keretében begyűjtött adatok az öntözés aktuális helyzetéről adnak tájékoztatást. Az adatszolgáltatás köre a vízjogi engedéllyel rendelkező gazdálkodó szervezetekre és egyéni gazdálkodókra terjed ki. A megyei részletezettség módot ad az egyes régiók öntözési adatainak összehasonlítására.

Magyarázat: A kiadvány a megöntözött alapterület és a kiöntözött vízmennyiség adatai mellett a vízjogilag engedélyezett területek nagyságának a helyzetét mutatja. Néhány növényfaj esetében a megöntözött területek adatai mellett nem szerepel a vízjogilag engedélyezett öntözhető terület nagysága, ugyanis az engedélyt nem feltétlenül arra a növényfajra kapta a gazdálkodó. A megöntözött alapterület az év folyamán többször megöntözött azon területet jelenti, amelyet csak egyszer kell elszámolni. A kiöntözött vízmennyiség halmozott vízmennyiséget jelent, vagyis az öntözési idény kezdetétől a jelentés időpontjáig kiöntözött vízmennyiséget adja meg.

## Az öntözés helyzetének alakulása a 2010. évben



A 2010 tavaszi, nyár eleji időjárás, illetve a tavaszi belvíz jelentős károkat okozott az ország mezőgazdasági területein. Az extrém csapadéktevékenység, miatt gyakorlatilag a gazdálkodók a tábláik belvízmentesítésével és a káros vizek elvezetésével voltak és vannak jelenleg is elfoglalva. Így öntözési tevékenységet nem, vagy csak a speciális termőhelyi adottságú körzetekben végeztek.

Az adatszolgáltatásra kötelezett gazdaságok körében végzett megfigyelés alapján a **vízjogilag engedélyezett öntözhető terület** 169 ezer hektár, amely a tavalyi évhez képest 5%-kal csökkent. Az öntözhető *szántó*terület 133 ezer hektárra esett vissza, így 6%-kal kevesebb, mint 2009-ben. Ezen belül a rizs öntözhető területe 3 507 hektárra, a *kukoricáé* pedig 32 363 hektárra csökkent. Az előző évhez képest a *gyümölcsösök* vízjogilag engedélyezett öntözhető területe közel 700 hektárral, mintegy 12 022 hektárra emelkedett. A gazdák közel 7%-kal nagyobb *szőlő* területre kértek öntözési engedélyt. Az öntözhető *gyep* drasztikusan, 61%-kal esett vissza, ezzel szemben az öntözhető *egyéb* terület (erdő, fásítás) közel 7%-kal emelkedett.

Az összes **megöntözött terület** 37 ezer hektár, amely 60%-kal kevesebb, mint az előző év azonos időszakában volt. A művelési ágak közül növekedés (21%) csak az *egyéb (erdő, fásítás) megöntözött területen* figyelhető meg.

A **kiöntözött vízmennyiség** 86 millió m<sup>3</sup>, ami kevesebb, mint a fele az előző évinek. A *szántó*terület öntözésére 30 millió m<sup>3</sup>-t, ezen belül *rizs* öntözésére 13 millió m<sup>3</sup> vizet használtak fel.

**Országosan** a vízjogilag engedélyezett öntözhető terület mindössze 22%-át öntözték. Az öntözésre engedélyezett *szántó* 19%-át, a zöldségfélék közül leginkább a paradicsomot, zöldbabot, paprikát és fejeskáposztát öntözték. A *rizs* 56%-át, a *burgonya* 39%-át, a *gyümölcsök* 15%-át, a *gyep* 6%-át a *szőlő* 2%-át öntözték 2010-ben. A halastavak feltöltésére az összes kiöntözött vízmennyiség 59%-át fordították.

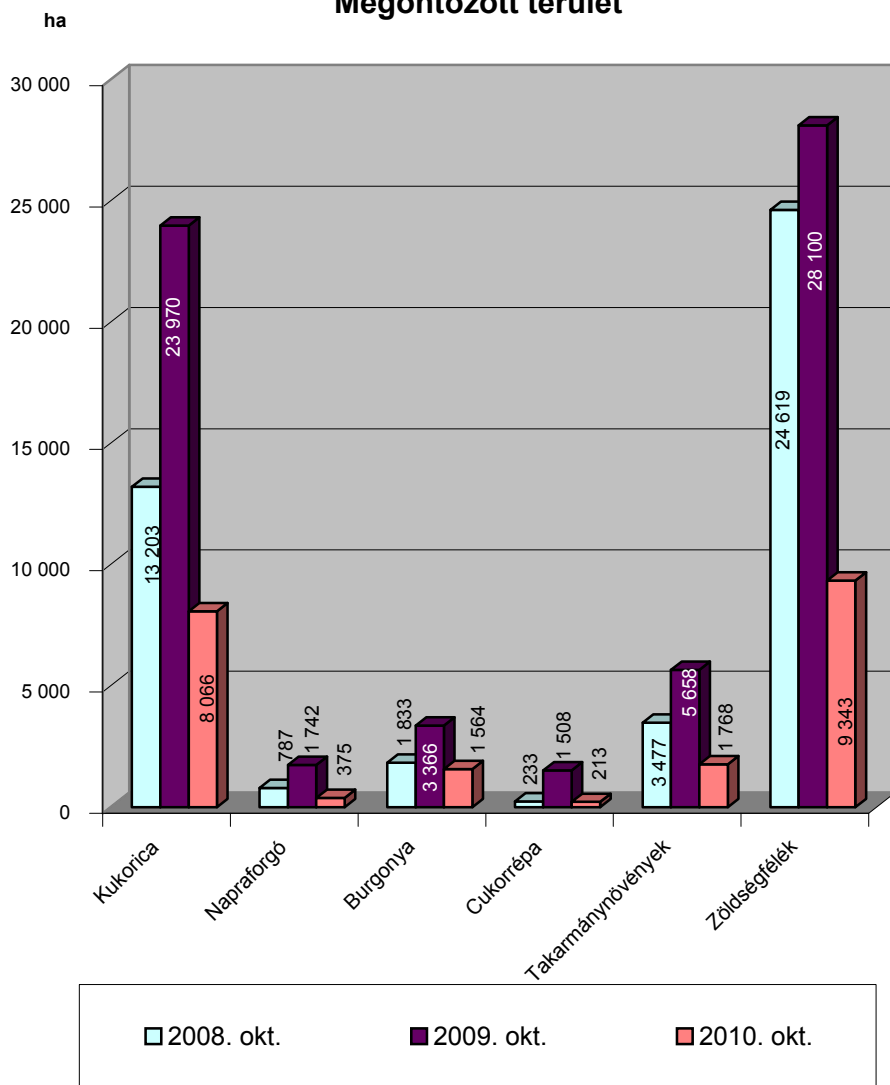
A 2009-es évtől módunk van az öntözővíz eredetére vonatkozó adatokat gyűjteni. Megállapítható, hogy a gazdálkodó szervezetek, gazdák, termelők számottevően felszíni vízzel 32 ezer hektáron öntözték az adatgyűjtésünkben szereplő fontosabb növénykultúrákat. Ez a megöntözött területek 86 %-át teszi ki. A felszín alatti vízzel közel 3 ezer hektárt öntöztek. Az alma, kajszli-, és őszibarack gyümölcsösöknél a felszín alatti vízzel való öntözés a meghatározó.

# Tartalomjegyzék

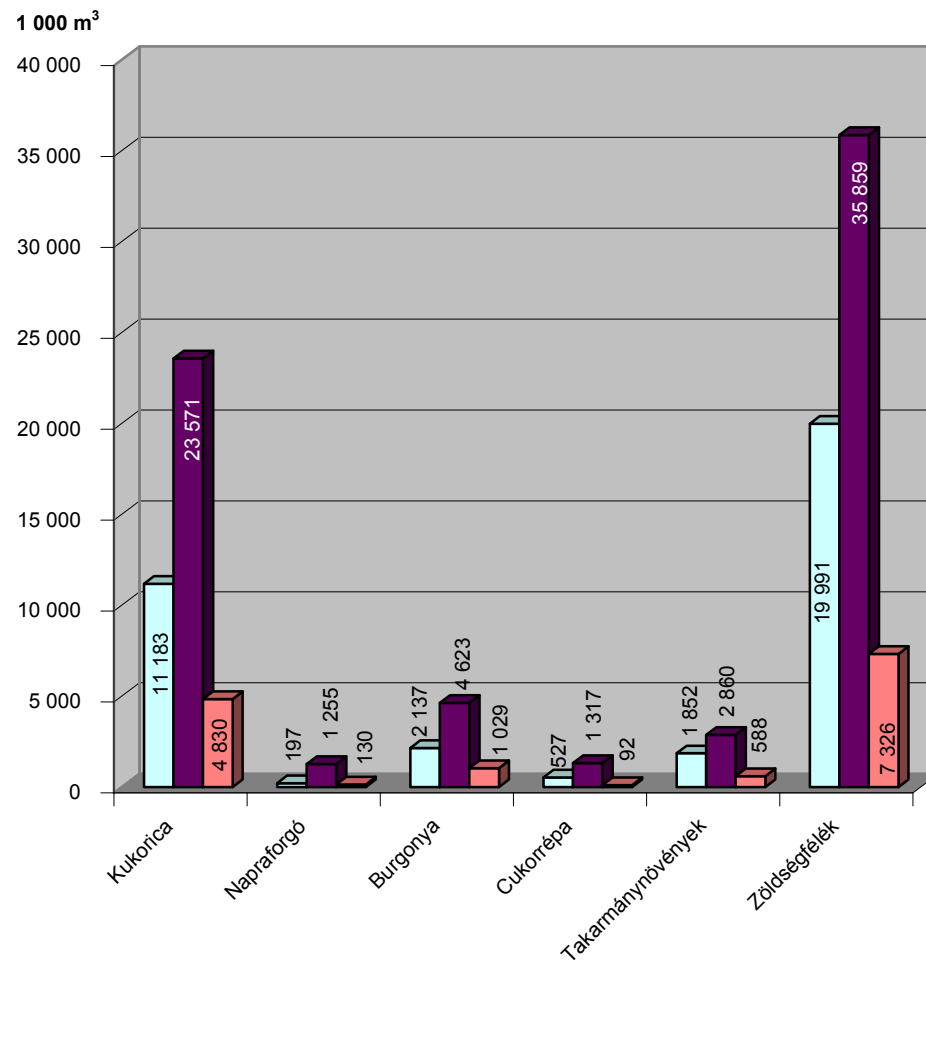
<b>Szántóföldi növények öntözése</b> .....	1
<b>Gyümölcsösök öntözése</b> .....	2
<b>Az öntözés helyzetének alakulása az adott év (2008-2010) októberéig</b> .....	3
<b>Öntözés 2010. október 4-i helyzetéről</b> .....	4
<b>Öntözés összesen</b> .....	5
<b>Szántóföldi növények összesen</b> .....	6
Kukorica.....	7
Rizs (indián rizszel).....	8
Napraforgó.....	9
Burgonya.....	10
Cukorrépa.....	11
Szója.....	12
Takarmánynövények.....	13
<b>Zöldségfélék összesen</b> .....	14
Csemegekukorica.....	15
Zöldborsó.....	16
Zöldbab.....	17
Paradicsom.....	18
Paprika.....	19
Fejeskáposzta.....	20
<b>Gyümölcsösök összesen</b> .....	21
Alma.....	22
Körte.....	23
Kajsziarack.....	24
Őszibarack.....	25
Málna.....	26
Szeder.....	27
<b>Szőlő</b> .....	28
<b>Gyep</b> .....	29
<b>Halastó</b> .....	30
<b>Egyéb</b> .....	31

## Szántóföldi növények

### Megöntözött terület

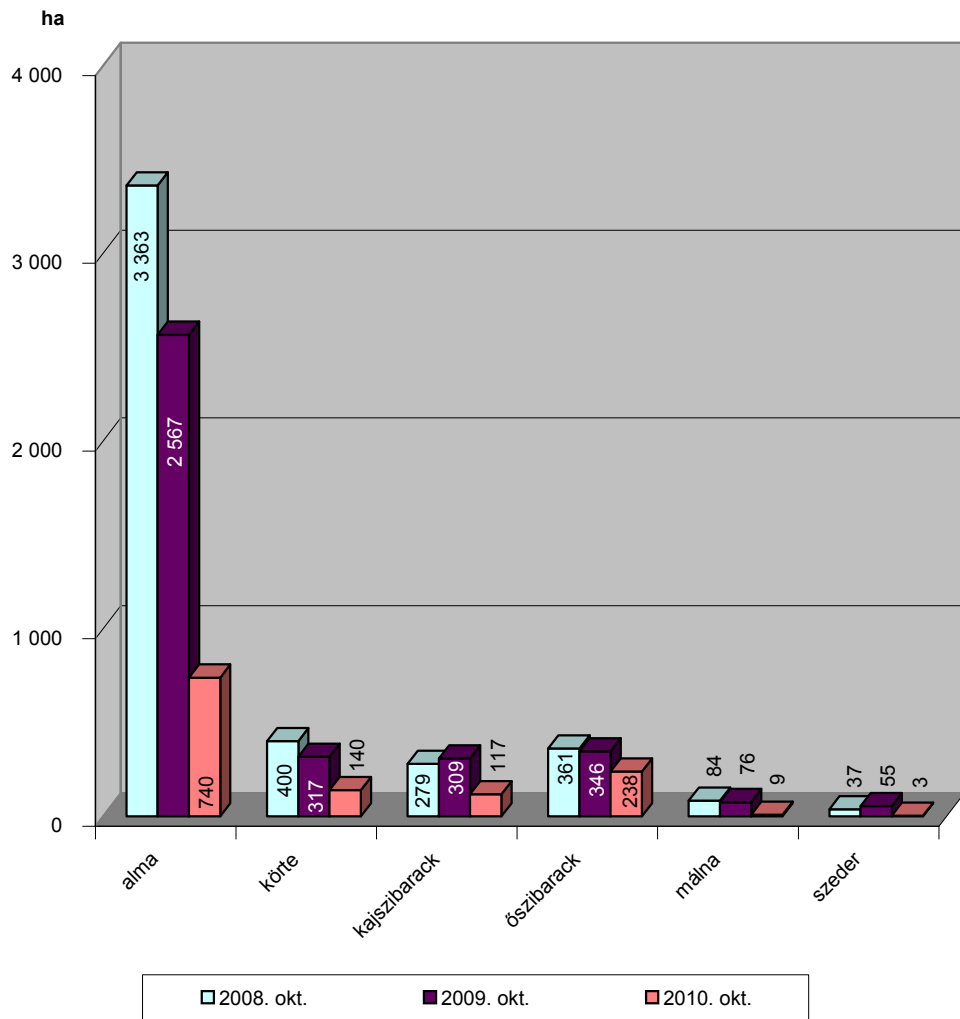


### Kiöntözött vízmennyiség

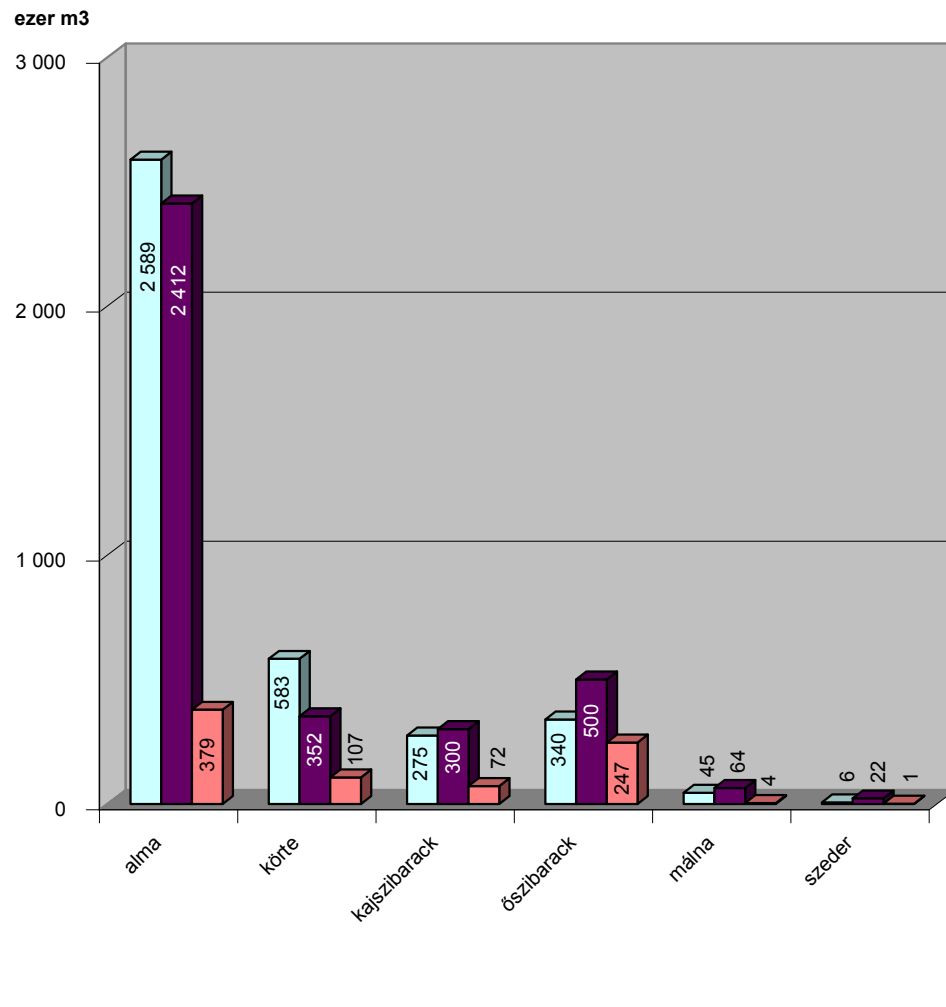


# Gyümölcsösök

## Megöntözött terület



## Kiöntözött vízmennyiség



**Az öntözés helyzetének  
 alakulása  
 az adott év októberéig**

Megnevezés	Vízjogilag engedélyezett öntözhető terület ha			Ebből: megöntözött terület ha			Kiöntözött vízmennyiség 1000 m <sup>3</sup>		
	2008	2009	2010	2008	2009	2010	2008	2009	2010
<b>Szántó összesen</b>	<b>165 424</b>	<b>142 108</b>	<b>133 400</b>	<b>59 278</b>	<b>76 323</b>	<b>25 559</b>	<b>76 443</b>	<b>114 939</b>	<b>30 260</b>
<i>ebből: kukorica</i>	38 076	36 667	32 363	13 203	23 970	8 066	11 183	23 571	4 830
<i>rizs (indián rizzsel)</i>	4 151	3 776	3 507	3 588	3 094	1 962	32 434	25 491	12 715
napraforgó	6 908	6 776	9 036	787	1 742	375	197	1 255	130
burgonya	4 158	4 228	3 988	1 833	3 366	1 564	2 137	4 623	1 029
cukorrépa	2 860	2 405	1 208	233	1 508	213	527	1 317	92
szója	1 570	1 549	1 849	1 011	1 140	742	568	943	275
takarmánynövények	12 545	13 108	11 495	3 477	5 658	1 768	1 852	2 860	588
<i>Zöldségfélék összesen</i>	<i>38 019</i>	<i>39 929</i>	<i>34 958</i>	<i>24 619</i>	<i>28 100</i>	<i>9 343</i>	<i>19 991</i>	<i>35 859</i>	<i>7 326</i>
<i>ebből: csemegekukorica</i>	21 117	20 591	16 551	14 010	15 647	4 750	10 579	20 697	2 198
zöldborsó	9 661	8 701	7 153	6 594	7 800	1 542	2 799	8 373	1 276
zöldbab	1 586	1 839	1 523	701	1 261	918	967	1 513	817
paradicsom	831	596	198	270	565	129	264	746	100
paprika	981	958	606	867	879	289	1 120	1 534	254
fejeskáposzta	121	597	669	97	568	267	126	789	285
<b>Gyümölcsösök összesen</b>	<b>12 341</b>	<b>11 354</b>	<b>12 022</b>	<b>7 585</b>	<b>4 665</b>	<b>1 743</b>	<b>5 523</b>	<b>4 434</b>	<b>1 086</b>
<i>ebből: alma</i>	5 249	4 613	4 255	3 363	2 567	740	2 589	2 412	379
körte	572	502	454	400	317	140	583	352	107
kajszibarack	302	353	265	279	309	117	275	300	72
őszibarack	413	897	861	361	346	238	340	500	247
málna	268	291	183	84	76	9	45	64	4
szeder	125	152	105	37	55	3	6	22	1
<b>Szőlő</b>	<b>385</b>	<b>361</b>	<b>385</b>	<b>16</b>	<b>10</b>	<b>6</b>	<b>213</b>	<b>9</b>	<b>4</b>
<b>Gyep</b>	<b>5 020</b>	<b>5 898</b>	<b>2 301</b>	<b>320</b>	<b>1 651</b>	<b>135</b>	<b>212</b>	<b>677</b>	<b>61</b>
<b>Halastó</b>	<b>11 442</b>	<b>8 947</b>	<b>10 317</b>	<b>9 245</b>	<b>8 562</b>	<b>8 597</b>	<b>64 073</b>	<b>62 615</b>	<b>54 161</b>
<b>Egyéb (erdő, fásítás stb.)</b>	<b>11 678</b>	<b>9 939</b>	<b>10 609</b>	<b>1 161</b>	<b>508</b>	<b>612</b>	<b>891</b>	<b>524</b>	<b>308</b>
<b>Összesen</b>	<b>206 291</b>	<b>178 607</b>	<b>169 034</b>	<b>77 606</b>	<b>91 719</b>	<b>36 652</b>	<b>147 727</b>	<b>183 198</b>	<b>85 880</b>



## Öntözés 2010. október 4.

( előző év azonos időszaka=100,0 )

Megnevezés	Vízjogilag engedélyezett öntözhető terület ha		<i>ebből:</i> megöntözött alapterület ha		Kiöntözött vízmennyiség 1000 m <sup>3</sup>	
	ha	%	ha	%	1000 m <sup>3</sup>	%
<b>Szántó összesen</b>	<b>133 400</b>	<b>93,9</b>	<b>25 559</b>	<b>33,5</b>	<b>30 260</b>	<b>26,3</b>
<i>ebből:</i> kukorica	32 363	88,3	8 066	33,6	4 830	20,5
rizs ( <i>indián rizzsel</i> )	3 507	92,9	1 962	63,4	12 715	49,9
napraforgó	9 036	133,3	375	21,5	130	10,3
burgonya	3 988	94,3	1 564	46,5	1 029	22,3
cukorrépa	1 208	50,2	213	14,1	92	7,0
szója	1 849	119,4	742	65,1	275	29,1
takarmánynövények	11 495	87,7	1 768	31,2	588	20,5
<i>Zöldségfélék összesen</i>	<i>34 958</i>	<i>87,5</i>	<i>9 343</i>	<i>33,2</i>	<i>7 326</i>	<i>20,4</i>
<i>ebből:</i> csemegekukorica	16 551	80,4	4 750	30,4	2 198	10,6
zöldborsó	7 153	82,2	1 542	19,8	1 276	15,2
zöldbab	1 523	82,8	918	72,8	817	54,0
paradicsom	198	33,2	129	22,8	100	13,4
paprika	606	63,2	289	32,8	254	16,6
fejeskáposzta	669	112,1	267	47,0	285	36,1
<b>Gyümölcsösök összesen</b>	<b>12 022</b>	<b>105,9</b>	<b>1 743</b>	<b>37,4</b>	<b>1 086</b>	<b>24,5</b>
<i>ebből:</i> alma	4 255	92,2	740	28,8	379	15,7
körte	454	90,5	140	44,2	107	30,3
kajsziarack	265	75,2	117	37,9	72	24,1
őszibarack	861	96,0	238	68,8	247	49,3
málna	183	62,8	9	11,3	4	5,7
szeder	105	69,0	3	5,3	1	5,2
<b>Szőlő</b>	<b>385</b>	<b>106,5</b>	<b>6</b>	<b>59,3</b>	<b>4</b>	<b>41,9</b>
<b>Gyep</b>	<b>2 301</b>	<b>39,0</b>	<b>135</b>	<b>8,2</b>	<b>61</b>	<b>9,0</b>
<b>Halastó</b>	<b>10 317</b>	<b>115,3</b>	<b>8 597</b>	<b>100,4</b>	<b>54 161</b>	<b>86,5</b>
<b>Egyéb (erdő, fásítás stb.)</b>	<b>10 609</b>	<b>106,7</b>	<b>612</b>	<b>120,6</b>	<b>308</b>	<b>58,8</b>
<b>Összesen</b>	<b>169 034</b>	<b>94,6</b>	<b>36 652</b>	<b>40,0</b>	<b>85 880</b>	<b>46,9</b>

	Vízjogilag engedélyezett öntözhető terület	Megöntözött alapterület*	Öntözővíz eredete		Kiöntözött víz mennyiség
	hektár	hektár	felszíni víz hektár	felszín alatti víz hektár	1000 m <sup>3</sup>
<b>Öntözés összesen</b>					
Pest, Budapest	2 004	822	665	62	327
<i>Közép-Magyarország</i>	<i>2 004</i>	<i>822</i>	<i>665</i>	<i>62</i>	<i>327</i>
Fejér	11 842	458	302	117	395
Komárom-Esztergom	58	58	58		9
Veszprém	2 946	629	242	387	161
<i>Közép-Dunántúl</i>	<i>14 845</i>	<i>1 145</i>	<i>602</i>	<i>503</i>	<i>566</i>
Győr-Moson-Sopron	18 320	1 426	931	172	769
Vas	1 593	187	112	75	63
Zala	1 352	430	335	95	644
<i>Nyugat-Dunántúl</i>	<i>21 265</i>	<i>2 043</i>	<i>1 378</i>	<i>342</i>	<i>1 476</i>
Baranya	1 046	551	437	114	245
Somogy	2 821	941	763	120	226
Tolna	1 599	456	442	14	271
<i>Dél-Dunántúl</i>	<i>5 466</i>	<i>1 948</i>	<i>1 642</i>	<i>248</i>	<i>742</i>
Borsod-Abaúj-Zemplén	2 570	189	62	120	54
Heves	2 650	250	53	197	430
Nógrád	91	20	11	1	8
<i>Észak-Magyarország</i>	<i>5 310</i>	<i>458</i>	<i>126</i>	<i>317</i>	<i>492</i>
Hajdú-Bihar	25 466	6 717	6 717		42 791
Jász-Nagykun-Szolnok	16 010	7 367	6 212	27	14 630
Szabolcs-Szatmár-Bereg	10 242				
<i>Észak-Alföld</i>	<i>51 718</i>	<i>14 084</i>	<i>12 929</i>	<i>27</i>	<i>57 421</i>
Bács-Kiskun	16 621	6 126	5 202	562	3 731
Békés	26 150	1 829	1 829		4 035
Csongrád	25 653	8 196	7 236	960	17 090
<i>Dél-Alföld</i>	<i>68 424</i>	<i>16 151</i>	<i>14 267</i>	<i>1 522</i>	<i>24 856</i>
<b>Mindösszesen</b>	<b>169 034</b>	<b>36 652</b>	<b>31 609</b>	<b>3 021</b>	<b>85 880</b>

\* Az év folyamán többször megöntözött azon terület, amelyet csak egyszer kell elszámolni

	Vízjogilag engedélyezett öntözhető terület hektár	Megöntözött alapterület* hektár	Öntözővíz eredete		Kiöntözött vízmenyiség 1000 m <sup>3</sup>
			felszíni víz hektár	felszín alatti víz hektár	
<b>Szántóföldi növények összesen</b>					
Pest, Budapest	1 461	584	565	14	231
<i>Közép-Magyarország</i>	<i>1 461</i>	<i>584</i>	<i>565</i>	<i>14</i>	<i>231</i>
Fejér	10 436	298	268	15	225
Komárom-Esztergom	58	58	58		9
Veszprém	2 040	333	10	322	63
<i>Közép-Dunántúl</i>	<i>12 533</i>	<i>689</i>	<i>336</i>	<i>337</i>	<i>297</i>
Győr-Moson-Sopron	9 573	1 263	929	122	558
Vas	1 294				
Zala	279	30	30		9
<i>Nyugat-Dunántúl</i>	<i>11 146</i>	<i>1 293</i>	<i>959</i>	<i>122</i>	<i>567</i>
Baranya	712	470	370	100	211
Somogy	2 476	742	676	66	134
Tolna	1 482	456	442	14	271
<i>Dél-Dunántúl</i>	<i>4 669</i>	<i>1 668</i>	<i>1 488</i>	<i>180</i>	<i>616</i>
Borsod-Abaúj-Zemplén	1 896	69	62		51
Heves	1 900	191	53	138	224
Nógrád					
<i>Észak-Magyarország</i>	<i>3 796</i>	<i>260</i>	<i>115</i>	<i>138</i>	<i>275</i>
Hajdú-Bihar	18 796	1 326	1 326		415
Jász-Nagykun-Szolnok	15 974	7 340	6 212		14 625
Szabolcs-Szatmár-Bereg	7 049				
<i>Észak-Alföld</i>	<i>41 819</i>	<i>8 666</i>	<i>7 538</i>		<i>15 040</i>
Bács-Kiskun	14 820	5 580	5 202	220	3 630
Békés	25 055	1 829	1 829		4 035
Csongrád	18 100	4 990	4 160	830	5 570
<i>Dél-Alföld</i>	<i>57 975</i>	<i>12 399</i>	<i>11 191</i>	<i>1 050</i>	<i>13 235</i>
<b>Mindösszesen</b>	<b>133 400</b>	<b>25 559</b>	<b>22 191</b>	<b>1 842</b>	<b>30 260</b>

\* Az év folyamán többször megöntözött azon terület, amelyet csak egyszer kell elszámolni

	Vízjogilag engedélyezett öntözhető terület hektár	Megöntözött alapterület* hektár	Öntözővíz eredete		Kiöntözött vízmenyiség 1000 m <sup>3</sup>
			felszíni víz hektár	felszín alatti víz hektár	
<b>Kukorica</b>					
Pest, Budapest	307	307	307		76
<i>Közép-Magyarország</i>	307	307	307		76
Fejér	1 439	250	250		178
Komárom-Esztergom					
Veszprém	522	60	10	50	19
<i>Közép-Dunántúl</i>	1 961	310	260	50	196
Győr-Moson-Sopron	4 162	391	391		216
Vas					
Zala	130	30	30		9
<i>Nyugat-Dunántúl</i>	4 292	421	421		225
Baranya	300	300	200	100	120
Somogy	597	252	248	4	36
Tolna	100	100	100		89
<i>Dél-Dunántúl</i>	997	652	548	104	245
Borsod-Abaúj-Zemplén	749	40	40		16
Heves	1 050	97		97	194
Nógrád					
<i>Észak-Magyarország</i>	1 799	137	40	97	210
Hajdú-Bihar	3 151	442	442		138
Jász-Nagykun-Szolnok	4 039	2 541	2 541		833
Szabolcs-Szatmár-Bereg	2 554				
<i>Észak-Alföld</i>	9 744	2 983	2 983		971
Bács-Kiskun	964	272	272		203
Békés	7 200	484	484		103
Csongrád	5 100	2 500	2 500		2 600
<i>Dél-Alföld</i>	13 264	3 256	3 256		2 906
<b>Mindösszesen</b>	<b>32 363</b>	<b>8 066</b>	<b>7 815</b>	<b>251</b>	<b>4 830</b>

\* Az év folyamán többször megöntözött azon terület, amelyet csak egyszer kell elszámolni

	Vízjogilag engedélyezett öntözhető terület hektár	Megöntözött alapterület* hektár	Öntözővíz eredete		Kiöntözött vízmennyiség 1000 m <sup>3</sup>
			felszíni víz hektár	felszín alatti víz hektár	
<b>Rizs (indian rizssel)</b>					
Pest, Budapest					
<i>Közép-Magyarország</i>					
Fejér					
Komárom-Esztergom					
Veszprém					
<i>Közép-Dunántúl</i>					
Győr-Moson-Sopron					
Vas					
Zala					
<i>Nyugat-Dunántúl</i>					
Baranya					
Somogy					
Tolna					
<i>Dél-Dunántúl</i>					
Borsod-Abaúj-Zemplén					
Heves					
Nógrád					
<i>Észak-Magyarország</i>					
Hajdú-Bihar					
Jász-Nagykun-Szolnok	1 486	1 292	1 292		9 045
Szabolcs-Szatmár-Bereg					
<i>Észak-Alföld</i>	<i>1 486</i>	<i>1 292</i>	<i>1 292</i>		<i>9 045</i>
Bács-Kiskun					
Békés	2 021	670	670		3 670
Csongrád					
<i>Dél-Alföld</i>	<i>2 021</i>	<i>670</i>	<i>670</i>		<i>3 670</i>
<b>Mindösszesen</b>	<b>3 507</b>	<b>1 962</b>	<b>1 962</b>		<b>12 715</b>

\* Az év folyamán többször megöntözött azon terület, amelyet csak egyszer kell elszámolni

	Vízjogilag engedélyezett öntözhető terület hektár	Megöntözött alapterület* hektár	Öntözővíz eredete		Kiöntözött vízmennyiség 1000 m <sup>3</sup>
			felszíni víz hektár	felszín alatti víz hektár	
<b>Napraforgó</b>					
Pest, Budapest					
<i>Közép-Magyarország</i>					
Fejér	233	3	3		1
Komárom-Esztergom	48	48	48		8
Veszprém					
<i>Közép-Dunántúl</i>	<i>281</i>	<i>51</i>	<i>51</i>		<i>8</i>
Győr-Moson-Sopron					
Vas					
Zala					
<i>Nyugat-Dunántúl</i>					
Baranya					
Somogy	100				
Tolna	45	45	45		8
<i>Dél-Dunántúl</i>	<i>145</i>	<i>45</i>	<i>45</i>		<i>8</i>
Borsod-Abaúj-Zemplén	75				
Heves	750				
Nógrád					
<i>Észak-Magyarország</i>					
Hajdú-Bihar	3 795				
Jász-Nagykun-Szolnok	1 341	199	199		43
Szabolcs-Szatmár-Bereg	368				
<i>Észak-Alföld</i>	<i>5 504</i>	<i>199</i>	<i>199</i>		<i>43</i>
Bács-Kiskun	421				
Békés	980				
Csongrád	880	80	80		70
<i>Dél-Alföld</i>	<i>2 281</i>	<i>80</i>	<i>80</i>		<i>70</i>
<b>Mindösszesen</b>	<b>9 036</b>	<b>375</b>	<b>375</b>		<b>130</b>

\* Az év folyamán többször megöntözött azon terület, amelyet csak egyszer kell elszámolni

	Vízjogilag engedélyezett öntözhető terület hektár	Megöntözött alapterület* hektár	Öntözővíz eredete		Kiöntözött víz mennyiség 1000 m <sup>3</sup>
			felszíni víz hektár	felszín alatti víz hektár	
<b>Burgonya</b>					
Pest, Budapest	58	58	52	6	47
<i>Közép-Magyarország</i>	58	58	52	6	47
Fejér	3	2	2		1
Komárom-Esztergom					
Veszprém					
<i>Közép-Dunántúl</i>	3	2	2		1
Győr-Moson-Sopron	520	154	44	110	61
Vas					
Zala	58				
<i>Nyugat-Dunántúl</i>	578	154	44	110	61
Baranya					
Somogy	225	225	163	62	44
Tolna	43	43	43		51
<i>Dél-Dunántúl</i>	268	268	206	62	95
Borsod-Abaúj-Zemplén	6	6	6		10
Heves					
Nógrád					
<i>Észak-Magyarország</i>	6	6	6		10
Hajdú-Bihar	1 500				
Jász-Nagykun-Szolnok	16	16	16		10
Szabolcs-Szatmár-Bereg	94				
<i>Észak-Alföld</i>	1 610	16	16		10
Bács-Kiskun	710	710	710		456
Békés	35				
Csongrád	720	350	50	300	350
<i>Dél-Alföld</i>	1 465	1 060	760	300	806
<b>Mindösszesen</b>	<b>3 988</b>	<b>1 564</b>	<b>1 086</b>	<b>478</b>	<b>1 029</b>

\* Az év folyamán többször megöntözött azon terület, amelyet csak egyszer kell elszámolni

	Vízjogilag engedélyezett öntözhető terület hektár	Megöntözött alapterület* hektár	Öntözővíz eredete		Kiöntözött vízmennyiség 1000 m <sup>3</sup>
			felszíni víz hektár	felszín alatti víz hektár	
<b>Cukorrépa</b>					
Pest, Budapest					
<i>Közép-Magyarország</i>					
Fejér	57				
Komárom-Esztergom	9	9	9		2
Veszprém					
<i>Közép-Dunántúl</i>	66	9	9		2
Győr-Moson-Sopron	400	42	30	12	13
Vas					
Zala					
<i>Nyugat-Dunántúl</i>	400	42	30	12	13
Baranya					
Somogy					
Tolna					
<i>Dél-Dunántúl</i>					
Borsod-Abaúj-Zemplén					
Heves					
Nógrád					
<i>Észak-Magyarország</i>					
Hajdú-Bihar	150				
Jász-Nagykun-Szolnok					
Szabolcs-Szatmár-Bereg					
<i>Észak-Alföld</i>	150				
Bács-Kiskun	82	82	82		8
Békés					
Csongrád	510	80	80		70
<i>Dél-Alföld</i>	592	162	162		78
<b>Mindösszesen</b>	<b>1 208</b>	<b>213</b>	<b>201</b>	<b>12</b>	<b>92</b>

\* Az év folyamán többször megöntözött azon terület, amelyet csak egyszer kell elszámolni



Szója	Vízjogilag engedélyezett	Megöntözött	Öntözővíz eredete		Kiöntözött
	öntözhető terület	alapterület*	felszíni víz	felszín alatti víz	vízmenyiség
	hektár	hektár	hektár	hektár	1000 m <sup>3</sup>
Pest, Budapest					
<i>Közép-Magyarország</i>					
Fejér	2	2	2		1
Komárom-Esztergom					
Veszprém					
<i>Közép-Dunántúl</i>	2	2	2		1
Győr-Moson-Sopron	120	69	69		21
Vas					
Zala	45				
<i>Nyugat-Dunántúl</i>	165	69	69		21
Baranya					
Somogy	90	77	77		18
Tolna	179	179	179		84
<i>Dél-Dunántúl</i>	269	256	256		102
Borsod-Abaúj-Zemplén					
Heves					
Nógrád					
<i>Észak-Magyarország</i>					
Hajdú-Bihar					
Jász-Nagykun-Szolnok	66	66	66		7
Szabolcs-Szatmár-Bereg	57				
<i>Észak-Alföld</i>	123	66	66		7
Bács-Kiskun	518	246	246		63
Békés	272	3	3		1
Csongrád	500	100	100		80
<i>Dél-Alföld</i>	1 290	349	349		144
<b>Mindösszesen</b>	<b>1 849</b>	<b>742</b>	<b>742</b>		<b>275</b>

\* Az év folyamán többször megöntözött azon terület, amelyet csak egyszer kell elszámolni

	Vízjogilag engedélyezett öntözhető terület hektár	Megöntözött alapterület* hektár	Öntözővíz eredete		Kiöntözött vízmenyiség 1000 m <sup>3</sup>
			felszíni víz hektár	felszín alatti víz hektár	
<b>Takarmánynövények</b>					
Pest, Budapest	89	89	89		51
<i>Közép-Magyarország</i>	89	89	89		51
Fejér	480	2	2		1
Komárom-Esztergom					
Veszprém	1 518	272		272	44
<i>Közép-Dunántúl</i>	1 998	274	2	272	45
Győr-Moson-Sopron	824	256	256		103
Vas					
Zala					
<i>Nyugat-Dunántúl</i>	824	256	256		103
Baranya					
Somogy	257	7	7		1
Tolna	70	70	70		25
<i>Dél-Dunántúl</i>	327	77	77		26
Borsod-Abaúj-Zemplén					
Heves					
Nógrád					
<i>Észak-Magyarország</i>					
Hajdú-Bihar					
Jász-Nagykun-Szolnok	1 417	391	391		132
Szabolcs-Szatmár-Bereg	568				
<i>Észak-Alföld</i>	1 985	391	391		132
Bács-Kiskun	482	482	482		71
Békés	5 440	49	49		10
Csongrád	350	150	150		150
<i>Dél-Alföld</i>	6 272	681	681		231
<b>Mindösszesen</b>	<b>11 495</b>	<b>1 768</b>	<b>1 496</b>	<b>272</b>	<b>588</b>

\* Az év folyamán többször megöntözött azon terület, amelyet csak egyszer kell elszámolni

	Vízjogilag engedélyezett öntözhető terület hektár	Megöntözött alapterület* hektár	Öntözővíz eredete		Kiöntözött víz mennyiség 1000 m <sup>3</sup>
			felszíni víz hektár	felszín alatti víz hektár	
<b>Zöldségfélék összesen</b>					
Pest, Budapest	126	126	117	9	51
<i>Közép-Magyarország</i>	<i>126</i>	<i>126</i>	<i>117</i>	<i>9</i>	<i>51</i>
Fejér	269	24	9	15	21
Komárom-Esztergom Veszprém					
<i>Közép-Dunántúl</i>	<i>269</i>	<i>24</i>	<i>9</i>	<i>15</i>	<i>21</i>
Győr-Moson-Sopron	186	139	139		44
Vas Zala	46				
<i>Nyugat-Dunántúl</i>	<i>232</i>	<i>139</i>	<i>139</i>		<i>44</i>
Baranya	170	170	170		91
Somogy	181	181	181		34
Tolna	51	19	5	14	14
<i>Dél-Dunántúl</i>	<i>401</i>	<i>370</i>	<i>356</i>	<i>14</i>	<i>139</i>
Borsod-Abaúj-Zemplén	17	16	16		14
Heves	100	94	53	41	30
Nógrád					
<i>Észak-Magyarország</i>	<i>117</i>	<i>110</i>	<i>69</i>	<i>41</i>	<i>44</i>
Hajdú-Bihar	9 695	884	884		277
Jász-Nagykun-Szolnok	2 009	1 708	1 708		1 542
Szabolcs-Szatmár-Bereg	1 284				
<i>Észak-Alföld</i>	<i>12 988</i>	<i>2 592</i>	<i>2 592</i>		<i>1 819</i>
Bács-Kiskun	3 795	3 630	3 410	220	2 706
Békés	6 990	623	623		251
Csongrád	10 040	1 730	1 200	530	2 250
<i>Dél-Alföld</i>	<i>20 825</i>	<i>5 983</i>	<i>5 233</i>	<i>750</i>	<i>5 207</i>
<b>Mindösszesen</b>	<b>34 958</b>	<b>9 343</b>	<b>8 515</b>	<b>829</b>	<b>7 326</b>

\* Az év folyamán többször megöntözött azon terület, amelyet csak egyszer kell elszámolni

	Vízjogilag engedélyezett öntözhető terület hektár	Megöntözött alapterület* hektár	Öntözővíz eredete		Kiöntözött víz mennyiség 1000 m <sup>3</sup>
			felszíni víz hektár	felszín alatti víz hektár	
<b>Csemegekukorica</b>					
Pest, Budapest					
<i>Közép-Magyarország</i>					
Fejér	51	1	1		
Komárom-Esztergom					
Veszprém					
<i>Közép-Dunántúl</i>	<i>51</i>	<i>1</i>	<i>1</i>		
Győr-Moson-Sopron	100	100	100		17
Vas					
Zala	41				
<i>Nyugat-Dunántúl</i>	<i>141</i>	<i>100</i>	<i>100</i>		<i>17</i>
Baranya	80	80	80		48
Somogy	148	148	148		28
Tolna					
<i>Dél-Dunántúl</i>	<i>228</i>	<i>228</i>	<i>228</i>		<i>76</i>
Borsod-Abaúj-Zemplén					
Heves	80	80	53	27	10
Nógrád					
<i>Észak-Magyarország</i>	<i>80</i>	<i>80</i>	<i>53</i>	<i>27</i>	<i>10</i>
Hajdú-Bihar	6 283	884	884		277
Jász-Nagykun-Szolnok	1 118	1 016	1 016		1 016
Szabolcs-Szatmár-Bereg	866				
<i>Észak-Alföld</i>	<i>8 267</i>	<i>1 900</i>	<i>1 900</i>		<i>1 293</i>
Bács-Kiskun	1 784	1 772	1 710	62	135
Békés	4 200	219	219		67
Csongrád	1 800	450	450		600
<i>Dél-Alföld</i>	<i>7 784</i>	<i>2 441</i>	<i>2 379</i>	<i>62</i>	<i>802</i>
<b>Mindösszesen</b>	<b>16 551</b>	<b>4 750</b>	<b>4 661</b>	<b>89</b>	<b>2 198</b>

\* Az év folyamán többször megöntözött azon terület, amelyet csak egyszer kell elszámolni

	Vízjogilag engedélyezett öntözhető terület hektár	Megöntözött alapterület* hektár	Öntözővíz eredete		Kiöntözött víz mennyiség 1000 m <sup>3</sup>
			felszíni víz hektár	felszín alatti víz hektár	
<b>Zöldborsó</b>					
Pest, Budapest	88	88	88		22
<i>Közép-Magyarország</i>	88	88	88		22
Fejér	122	1	1		
Komárom-Esztergom					
Veszprém					
<i>Közép-Dunántúl</i>	122	1	1		
Győr-Moson-Sopron	20				
Vas					
Zala					
<i>Nyugat-Dunántúl</i>	20				
Baranya	50	50	50		17
Somogy	8	8	8		1
Tolna	46	15	5	10	12
<i>Dél-Dunántúl</i>	104	73	63	10	30
Borsod-Abaúj-Zemplén					
Heves					
Nógrád					
<i>Észak-Magyarország</i>					
Hajdú-Bihar	3 412				
Jász-Nagykun-Szolnok	474	198	198		36
Szabolcs-Szatmár-Bereg	349				
<i>Észak-Alföld</i>	4 235	198	198		36
Bács-Kiskun	494	264	264		84
Békés	1 280	108	108		4
Csongrád	810	810	810		1 100
<i>Dél-Alföld</i>	2 584	1 182	1 182		1 188
<b>Mindösszesen</b>	<b>7 153</b>	<b>1 542</b>	<b>1 532</b>	<b>10</b>	<b>1 276</b>

\* Az év folyamán többször megöntözött azon terület, amelyet csak egyszer kell elszámolni

	Vízjogilag engedélyezett öntözhető terület hektár	Megöntözött alapterület* hektár	Öntözővíz eredete		Kiöntözött víz mennyiség 1000 m <sup>3</sup>
			felszíni víz hektár	felszín alatti víz hektár	
<b>Zöldbab</b>					
Pest, Budapest					
<i>Közép-Magyarország</i>					
Fejér	1	1	1		
Komárom-Esztergom					
Veszprém					
<i>Közép-Dunántúl</i>	<i>1</i>	<i>1</i>	<i>1</i>		
Győr-Moson-Sopron					
Vas					
Zala					
<i>Nyugat-Dunántúl</i>					
Baranya	40	40	40		26
Somogy	25	25	25		5
Tolna					
<i>Dél-Dunántúl</i>	<i>65</i>	<i>65</i>	<i>65</i>		<i>31</i>
Borsod-Abaúj-Zemplén					
Heves					
Nógrád					
<i>Észak-Magyarország</i>					
Hajdú-Bihar					
Jász-Nagykun-Szolnok	277	277	277		334
Szabolcs-Szatmár-Bereg					
<i>Észak-Alföld</i>	<i>277</i>	<i>277</i>	<i>277</i>		<i>334</i>
Bács-Kiskun	480	447	447		348
Békés	640	68	68		34
Csongrád	60	60	60		70
<i>Dél-Alföld</i>	<i>1 180</i>	<i>575</i>	<i>575</i>		<i>452</i>
<b>Mindösszesen</b>	<b>1 523</b>	<b>918</b>	<b>918</b>		<b>817</b>

\* Az év folyamán többször megöntözött azon terület, amelyet csak egyszer kell elszámolni

	Vízjogilag engedélyezett öntözhető terület hektár	Megöntözött alapterület* hektár	Öntözővíz eredete		Kiöntözött vízmennyiség 1000 m <sup>3</sup>
			felszíni víz hektár	felszín alatti víz hektár	
<b>Paradicsom</b>					
Pest, Budapest					
<i>Közép-Magyarország</i>					
Fejér					
Komárom-Esztergom					
Veszprém					
<i>Közép-Dunántúl</i>					
Győr-Moson-Sopron	7				
Vas					
Zala					
<i>Nyugat-Dunántúl</i>	7				
Baranya					
Somogy					
Tolna					
<i>Dél-Dunántúl</i>					
Borsod-Abaúj-Zemplén					
Heves	10	6		6	8
Nógrád					
<i>Észak-Magyarország</i>	10	6		6	8
Hajdú-Bihar					
Jász-Nagykun-Szolnok					
Szabolcs-Szatmár-Bereg					
<i>Észak-Alföld</i>					
Bács-Kiskun	43	43	43		39
Békés	28	10	10		3
Csongrád	110	70	10	60	50
<i>Dél-Alföld</i>	181	123	63	60	92
<b>Mindösszesen</b>	<b>198</b>	<b>129</b>	<b>63</b>	<b>66</b>	<b>100</b>

\* Az év folyamán többször megöntözött azon terület, amelyet csak egyszer kell elszámolni

	Vízjogilag engedélyezett öntözhető terület hektár	Megöntözött alapterület* hektár	Öntözővíz eredete		Kiöntözött vízmennyiség 1000 m <sup>3</sup>
			felszíni víz hektár	felszín alatti víz hektár	
<b>Paprika</b>					
Pest, Budapest					
<i>Közép-Magyarország</i>					
Fejér	5	5		4	8
Komárom-Esztergom					
Veszprém					
<i>Közép-Dunántúl</i>	5	5		4	8
Győr-Moson-Sopron	10	10	10		4
Vas					
Zala	5				
<i>Nyugat-Dunántúl</i>	15	10	10		4
Baranya					
Somogy					
Tolna	4	4		4	2
<i>Dél-Dunántúl</i>	4	4		4	2
Borsod-Abaúj-Zemplén					
Heves	10	8		8	12
Nógrád					
<i>Észak-Magyarország</i>	10	8		8	12
Hajdú-Bihar					
Jász-Nagykun-Szolnok	17				
Szabolcs-Szatmár-Bereg	12				
<i>Észak-Alföld</i>	29				
Bács-Kiskun	171	142	142		128
Békés	32				
Csongrád	340	120	20	100	100
<i>Dél-Alföld</i>	543	262	162	100	228
<b>Mindösszesen</b>	<b>606</b>	<b>289</b>	<b>172</b>	<b>116</b>	<b>254</b>

\* Az év folyamán többször megöntözött azon terület, amelyet csak egyszer kell elszámolni



	Vízjogilag engedélyezett öntözhető terület hektár	Megöntözött alapterület* hektár	Öntözővíz eredete		Kiöntözött vízmennyiség 1000 m <sup>3</sup>
			felszíni víz hektár	felszín alatti víz hektár	
<b>Fejerkáposzta</b>					
Pest, Budapest	21	21	16	5	9
<i>Közép-Magyarország</i>	<i>21</i>	<i>21</i>	<i>16</i>	<i>5</i>	<i>9</i>
Fejér	10	10	6	4	12
Komárom-Esztergom					
Veszprém					
<i>Közép-Dunántúl</i>	<i>10</i>	<i>10</i>	<i>6</i>	<i>4</i>	<i>12</i>
Győr-Moson-Sopron	15				
Vas					
Zala					
<i>Nyugat-Dunántúl</i>	<i>15</i>				
Baranya					
Somogy					
Tolna					
<i>Dél-Dunántúl</i>					
Borsod-Abaúj-Zemplén	17	16	16		14
Heves					
Nógrád					
<i>Észak-Magyarország</i>	<i>17</i>	<i>16</i>	<i>16</i>		<i>14</i>
Hajdú-Bihar					
Jász-Nagykun-Szolnok					
Szabolcs-Szatmár-Bereg	14				
<i>Észak-Alföld</i>	<i>14</i>				
Bács-Kiskun					
Békés	72				
Csongrád	520	220	20	200	250
<i>Dél-Alföld</i>	<i>592</i>	<i>220</i>	<i>20</i>	<i>200</i>	<i>250</i>
<b>Mindösszesen</b>	<b>669</b>	<b>267</b>	<b>58</b>	<b>209</b>	<b>285</b>

\* Az év folyamán többször megöntözött azon terület, amelyet csak egyszer kell elszámolni

	Vízjogilag engedélyezett öntözhető terület hektár	Megöntözött alapterület* hektár	Öntözővíz eredete		Kiöntözött vízmennyiség 1000 m <sup>3</sup>
			felszíni víz hektár	felszín alatti víz hektár	
<b>Gyümölcsösök összesen</b>					
Pest, Budapest	377	231			48
<i>Közép-Magyarország</i>	377	231			48
Fejér	343	121			59
Komárom-Esztergom					
Veszprém	264	92			48
<i>Közép-Dunántúl</i>	607	213			107
Győr-Moson-Sopron	283	155			211
Vas	88	75			21
Zala	664	130			32
<i>Nyugat-Dunántúl</i>	1 035	360			264
Baranya	73	24			14
Somogy	181	140			78
Tolna	79				
<i>Dél-Dunántúl</i>	333	164			92
Borsod-Abaúj-Zemplén	674	120			3
Heves	604	59			206
Nógrád	87	19			8
<i>Észak-Magyarország</i>	1 365	198			217
Hajdú-Bihar	505				
Jász-Nagykun-Szolnok					
Szabolcs-Szatmár-Bereg	2 832				
<i>Észak-Alföld</i>	3 337				
Bács-Kiskun	1 335	367			38
Békés	22				
Csongrád	3 610	210			320
<i>Dél-Alföld</i>	4 967	577			358
<b>Mindösszesen</b>	<b>12 022</b>	<b>1 743</b>			<b>1 086</b>

\* Az év folyamán többször megöntözött azon terület, amelyet csak egyszer kell elszámolni

	Vízjogilag engedélyezett öntözhető terület hektár	Megöntözött alapterület* hektár	Öntözővíz eredete		Kiöntözött vízmenyiség 1000 m <sup>3</sup>
			felszíni víz hektár	felszín alatti víz hektár	
<b>Alma</b>					
Pest, Budapest	125	85	63	22	19
<i>Közép-Magyarország</i>	<i>125</i>	<i>85</i>	<i>63</i>	<i>22</i>	<i>19</i>
Fejér	61	40		40	32
Komárom-Esztergom					
Veszprém	133	51		51	9
<i>Közép-Dunántúl</i>	<i>194</i>	<i>91</i>		<i>91</i>	<i>41</i>
Győr-Moson-Sopron	67	40		40	12
Vas	51	51		51	15
Zala	462	73	23	50	20
<i>Nyugat-Dunántúl</i>	<i>580</i>	<i>164</i>	<i>23</i>	<i>141</i>	<i>47</i>
Baranya	24	24	10	14	14
Somogy	32	32	32		16
Tolna	19				
<i>Dél-Dunántúl</i>	<i>74</i>	<i>56</i>	<i>42</i>	<i>14</i>	<i>30</i>
Borsod-Abaúj-Zemplén	139	100		100	3
Heves	260	26		26	102
Nógrád					
<i>Észak-Magyarország</i>	<i>399</i>	<i>126</i>		<i>126</i>	<i>105</i>
Hajdú-Bihar	505				
Jász-Nagykun-Szolnok					
Szabolcs-Szatmár-Bereg	1 331				
<i>Észak-Alföld</i>	<i>1 836</i>				
Bács-Kiskun	408	137		137	17
Békés	19				
Csongrád	620	80	30	50	120
<i>Dél-Alföld</i>	<i>1 047</i>	<i>217</i>	<i>30</i>	<i>187</i>	<i>137</i>
<b>Mindösszesen</b>	<b>4 255</b>	<b>740</b>	<b>158</b>	<b>582</b>	<b>379</b>

\* Az év folyamán többször megöntözött azon terület, amelyet csak egyszer kell elszámolni

	Vízjogilag engedélyezett öntözhető terület hektár	Megöntözött alapterület* hektár	Öntözővíz eredete		Kiöntözött vízmennyiség 1000 m <sup>3</sup>
			felszíni víz hektár	felszín alatti víz hektár	
<b>Körte</b>					
Pest, Budapest	27	24	24		10
<i>Közép-Magyarország</i>	27	24	24		10
Fejér	10	10		10	12
Komárom-Esztergom					
Veszprém	17	13		13	2
<i>Közép-Dunántúl</i>	27	23		23	14
Győr-Moson-Sopron	15				
Vas	19	19		19	4
Zala	202	57	57		12
<i>Nyugat-Dunántúl</i>	236	76	57	19	16
Baranya					
Somogy	28	5	5		4
Tolna	6				
<i>Dél-Dunántúl</i>	34	5	5		4
Borsod-Abaúj-Zemplén	20				
Heves	40	12		12	62
Nógrád					
<i>Észak-Magyarország</i>	60	12		12	62
Hajdú-Bihar					
Jász-Nagykun-Szolnok					
Szabolcs-Szatmár-Bereg	63				
<i>Észak-Alföld</i>	63				
Bács-Kiskun	2				
Békés					
Csongrád	6				
<i>Dél-Alföld</i>	8				
<b>Mindösszesen</b>	<b>454</b>	<b>140</b>	<b>86</b>	<b>54</b>	<b>107</b>

\* Az év folyamán többször megöntözött azon terület, amelyet csak egyszer kell elszámolni

	Vízjogilag engedélyezett öntözhető terület hektár	Megöntözött alapterület* hektár	Öntözővíz eredete		Kiöntözött vízmennyiség 1000 m <sup>3</sup>
			felszíni víz hektár	felszín alatti víz hektár	
<b>Kajszibarack</b>					
Pest, Budapest	10	10		10	2
<i>Közép-Magyarország</i>	<i>10</i>	<i>10</i>		<i>10</i>	<i>2</i>
Fejér	55	25		25	8
Komárom-Esztergom					
Veszprém	28	28	28		37
<i>Közép-Dunántúl</i>	<i>83</i>	<i>53</i>	<i>28</i>	<i>25</i>	<i>45</i>
Győr-Moson-Sopron	5	2	2		
Vas	5	5		5	2
Zala					
<i>Nyugat-Dunántúl</i>	<i>10</i>	<i>7</i>	<i>2</i>	<i>5</i>	<i>2</i>
Baranya					
Somogy	20	20	20		5
Tolna					
<i>Dél-Dunántúl</i>	<i>20</i>	<i>20</i>	<i>20</i>		<i>5</i>
Borsod-Abaúj-Zemplén	42				
Heves	35	7		7	15
Nógrád					
<i>Észak-Magyarország</i>	<i>77</i>	<i>7</i>		<i>7</i>	<i>15</i>
Hajdú-Bihar					
Jász-Nagykun-Szolnok					
Szabolcs-Szatmár-Bereg	2				
<i>Észak-Alföld</i>	<i>2</i>				
Bács-Kiskun	38	20		20	3
Békés					
Csongrád	25				
<i>Dél-Alföld</i>	<i>63</i>	<i>20</i>		<i>20</i>	<i>3</i>
<b>Mindösszesen</b>	<b>265</b>	<b>117</b>	<b>50</b>	<b>67</b>	<b>72</b>

\* Az év folyamán többször megöntözött azon terület, amelyet csak egyszer kell elszámolni

	Vízjogilag engedélyezett öntözhető terület hektár	Megöntözött alapterület* hektár	Öntözővíz eredete		Kiöntözött vízmennyiség 1000 m <sup>3</sup>
			felszíni víz hektár	felszín alatti víz hektár	
<b>Őszibarack</b>					
Pest, Budapest	24	23	13	10	2
<i>Közép-Magyarország</i>	24	23	13	10	2
Fejér	40	21		21	5
Komárom-Esztergom					
Veszprém	1				
<i>Közép-Dunántúl</i>	41	21		21	5
Győr-Moson-Sopron	15				
Vas					
Zala					
<i>Nyugat-Dunántúl</i>	15				
Baranya					
Somogy	25	25	25		10
Tolna					
<i>Dél-Dunántúl</i>	25	25	25		10
Borsod-Abaúj-Zemplén	19	19		19	
Heves	60	14		14	27
Nógrád					
<i>Észak-Magyarország</i>	79	33		33	27
Hajdú-Bihar					
Jász-Nagykun-Szolnok					
Szabolcs-Szatmár-Bereg	5				
<i>Észak-Alföld</i>	5				
Bács-Kiskun	21	6		6	2
Békés					
Csongrád	650	130	50	80	200
<i>Dél-Alföld</i>	671	136	50	86	202
<b>Mindösszesen</b>	<b>861</b>	<b>238</b>	<b>88</b>	<b>150</b>	<b>247</b>

\* Az év folyamán többször megöntözött azon terület, amelyet csak egyszer kell elszámolni

	Vízjogilag engedélyezett öntözhető terület hektár	Megöntözött alapterület* hektár	Öntözővíz eredete		Kiöntözött vízmennyiség 1000 m <sup>3</sup>
			felszíni víz hektár	felszín alatti víz hektár	
<b>Málna</b>					
Pest, Budapest					
<i>Közép-Magyarország</i>					
Fejér					
Komárom-Esztergom					
Veszprém					
<i>Közép-Dunántúl</i>					
Győr-Moson-Sopron					
Vas					
Zala					
<i>Nyugat-Dunántúl</i>					
Baranya					
Somogy					
Tolna	10				
<i>Dél-Dunántúl</i>	10				
Borsod-Abaúj-Zemplén	7				
Heves	129				
Nógrád	23	8	8		3
<i>Észak-Magyarország</i>	159	8	8		3
Hajdú-Bihar					
Jász-Nagykun-Szolnok					
Szabolcs-Szatmár-Bereg	11				
<i>Észak-Alföld</i>	11				
Bács-Kiskun					
Békés					
Csongrád	3				
<i>Dél-Alföld</i>	3				
<b>Mindösszesen</b>	<b>183</b>	<b>9</b>	<b>8</b>		<b>4</b>

\* Az év folyamán többször megöntözött azon terület, amelyet csak egyszer kell elszámolni

Szeder	Vízjogilag engedélyezett öntözhető terület hektár	Megöntözött alapterület* hektár	Öntözővíz eredete		Kiöntözött vízmennyiség 1000 m <sup>3</sup>
			felszíni víz hektár	felszín alatti víz hektár	
Pest, Budapest					
<i>Közép-Magyarország</i>					
Fejér					
Komárom-Esztergom					
Veszprém					
<i>Közép-Dunántúl</i>					
Győr-Moson-Sopron					
Vas					
Zala					
<i>Nyugat-Dunántúl</i>					
Baranya					
Somogy					
Tolna					
<i>Dél-Dunántúl</i>					
Borsod-Abaúj-Zemplén					
Heves	80				
Nógrád	7	3	3		1
<i>Észak-Magyarország</i>	87	3	3		1
Hajdú-Bihar					
Jász-Nagykun-Szolnok					
Szabolcs-Szatmár-Bereg	17				
<i>Észak-Alföld</i>	17				
Bács-Kiskun					
Békés					
Csongrád					
<i>Dél-Alföld</i>					
<b>Mindösszesen</b>	<b>105</b>	<b>3</b>	<b>3</b>		<b>1</b>

\* Az év folyamán többször megöntözött azon terület, amelyet csak egyszer kell elszámolni



	Vízjogilag engedélyezett öntözhető terület hektár	Megöntözött alapterület* hektár	Öntözővíz eredete		Kiöntözött vízmennyiség 1000 m <sup>3</sup>
			felszíni víz hektár	felszín alatti víz hektár	
<b>Szőlő</b>					
Pest, Budapest					
<i>Közép-Magyarország</i>					
Fejér	5	5		5	3
Komárom-Esztergom					
Veszprém					
<i>Közép-Dunántúl</i>	5	5		5	3
Győr-Moson-Sopron					
Vas	20				
Zala	5				
<i>Nyugat-Dunántúl</i>	25				
Baranya	204				
Somogy	1	1		1	1
Tolna					
<i>Dél-Dunántúl</i>	205	1		1	1
Borsod-Abaúj-Zemplén					
Heves	120				
Nógrád					
<i>Észak-Magyarország</i>	120				
Hajdú-Bihar					
Jász-Nagykun-Szolnok					
Szabolcs-Szatmár-Bereg	1				
<i>Észak-Alföld</i>	1				
Bács-Kiskun	20				
Békés					
Csongrád	8				
<i>Dél-Alföld</i>	28				
<b>Mindösszesen</b>	<b>385</b>	<b>6</b>		<b>6</b>	<b>4</b>

\* Az év folyamán többször megöntözött azon terület, amelyet csak egyszer kell elszámolni

	Vízjogilag engedélyezett öntözhető terület hektár	Megöntözött alapterület* hektár	Öntözővíz eredete		Kiöntözött vízmennyiség 1000 m <sup>3</sup>
			felszíni víz hektár	felszín alatti víz hektár	
<b>Gyep</b>					
Pest, Budapest	80	1		1	40
<i>Közép-Magyarország</i>	<i>80</i>	<i>1</i>		<i>1</i>	<i>40</i>
Fejér	810	2	2		1
Komárom-Esztergom					
Veszprém					
<i>Közép-Dunántúl</i>	<i>810</i>	<i>2</i>	<i>2</i>		<i>1</i>
Győr-Moson-Sopron	527	9		9	1
Vas					
Zala					
<i>Nyugat-Dunántúl</i>	<i>527</i>	<i>9</i>		<i>9</i>	<i>1</i>
Baranya					
Somogy	106	5	5		1
Tolna					
<i>Dél-Dunántúl</i>	<i>106</i>	<i>5</i>	<i>5</i>		<i>1</i>
Borsod-Abaúj-Zemplén					
Heves					
Nógrád					
<i>Észak-Magyarország</i>					
Hajdú-Bihar					
Jász-Nagykun-Szolnok	9				
Szabolcs-Szatmár-Bereg	17				
<i>Észak-Alföld</i>	<i>26</i>				
Bács-Kiskun	128	118		118	18
Békés					
Csongrád	624				
<i>Dél-Alföld</i>	<i>752</i>	<i>118</i>		<i>118</i>	<i>18</i>
<b>Mindösszesen</b>	<b>2 301</b>	<b>135</b>	<b>7</b>	<b>128</b>	<b>61</b>

\* Az év folyamán többször megöntözött azon terület, amelyet csak egyszer kell elszámolni

	Vízjogilag engedélyezett öntözhető terület hektár	Mögöntözött alapterület* hektár	Öntözővíz eredete		Kiöntözött vízmennyiség 1000 m <sup>3</sup>
			felszíni víz hektár	felszín alatti víz hektár	
<b>Halastó</b>					
Pest, Budapest					
<i>Közép-Magyarország</i>					
Fejér	62				
Komárom-Esztergom					
Veszprém					
<i>Közép-Dunántúl</i>					
Győr-Moson-Sopron	268				
Vas					
Zala	244	210	210		585
<i>Nyugat-Dunántúl</i>					
	512	210	210		585
Baranya					
Somogy					
Tolna					
<i>Dél-Dunántúl</i>					
Borsod-Abaúj-Zemplén					
Heves					
Nógrád					
<i>Észak-Magyarország</i>					
Hajdú-Bihar	6 165	5 391	5 391		42 376
Jász-Nagykun-Szolnok					
Szabolcs-Szatmár-Bereg	267				
<i>Észak-Alföld</i>					
	6 432	5 391	5 391		42 376
Bács-Kiskun					
Békés					
Csongrád	3 311	2 996	2 996		11 200
<i>Dél-Alföld</i>					
	3 311	2 996	2 996		11 200
<b>Mindösszesen</b>	<b>10 317</b>	<b>8 597</b>	<b>8 597</b>		<b>54 161</b>

\* Az év folyamán többször megöntözött azon terület, amelyet csak egyszer kell elszámolni

	Vízjogilag engedélyezett öntözhető terület hektár	Megöntözött alapterület* hektár	Öntözővíz eredete		Kiöntözött vízmenyiség 1000 m <sup>3</sup>
			felszíni víz hektár	felszín alatti víz hektár	
<b>Egyéb</b>					
Pest, Budapest	86	5		5	8
<i>Közép-Magyarország</i>	86	5		5	8
Fejér	186	33	32	1	108
Komárom-Esztergom					
Veszprém	642	204	204		50
<i>Közép-Dunántúl</i>	828	237	236	1	158
Győr-Moson-Sopron	7 669				
Vas	191	112	112		42
Zala	160	60	15	45	18
<i>Nyugat-Dunántúl</i>	8 020	172	127	45	60
Baranya	57	57	57		20
Somogy	57	53		53	12
Tolna	38				
<i>Dél-Dunántúl</i>	152	110	57	53	32
Borsod-Abaúj-Zemplén					
Heves	26				
Nógrád	3				
<i>Észak-Magyarország</i>	30				
Hajdú-Bihar					
Jász-Nagykun-Szolnok	27	27		27	5
Szabolcs-Szatmár-Bereg	76				
<i>Észak-Alföld</i>	103	27		27	5
Bács-Kiskun	318	61		61	45
Békés	1 073				
Csongrád					
<i>Dél-Alföld</i>	1 391	61		61	45
<b>Mindösszesen</b>	<b>10 609</b>	<b>612</b>	<b>420</b>	<b>192</b>	<b>308</b>

\* Az év folyamán többször megöntözött azon terület, amelyet csak egyszer kell elszámolni