

Agrárgazdasági Kutató Intézet

Statisztikai Osztály

TÁJÉKOZTATÓ JELENTÉS AZ ÖNTÖZÉSRŐL
(2009. OKTÓBER 5-I JELENTÉSEK ALAPJÁN)



BUDAPEST
2009. október

Készült:
az Agrárgazdasági Kutató Intézet
Gazdaságelemzési Igazgatóság
Statisztikai Osztályán

Osztályvezető:
Dr. Vágó Szabolcs
Tel: 06-(1)-476-6083
E-mail: vagosz@aki.gov.hu

Témafelelős:
Bojtárné Lukácsik Mónika
T: 06-(1)-476-3290
E-mail: lukacsikm@aki.gov.hu

Közreműködött:
Dankóné Seres Zsuzsanna

A kiadvány anyaga a www.aki.gov.hu honlapon az elektronikus könyvespolcon megtalálható.

A kiadvány a 265/2008. (XI. 06.) Korm. rendelet alapján elrendelt statisztikai jelentés adataiból készült. Az FVM jelentőszolgálat keretében begyűjtött adatok az öntözés aktuális helyzetéről adnak tájékoztatást. Az adatszolgáltatás köre a vízjogi engedéllyel rendelkező gazdálkodó szervezetekre és egyéni gazdálkodókra terjed ki. A megyei részletezettség módját ad az egyes régiók öntözési adatainak összehasonlítására.

Magyarázat: A kiadvány a megöntözött alapterület és a kiöntözött vízmennyiség adatai mellett a vízjogilag engedélyezett területek nagyságának a helyzetét mutatja. Néhány növényfaj esetében a megöntözött területek adatai mellett nem szerepel a vízjogilag engedélyezett öntözhető terület nagysága, ugyanis az engedélyt nem feltétlenül arra a növényfajra kapta a gazdálkodó. A megöntözött alapterület az év folyamán többször megöntözött azon területet jelenti, amelyet csak egyszer kell elszámolni. A kiöntözött vízmennyiség halmozott vízmennyiséget jelent, vagyis az öntözési idény kezdetétől a jelentés időpontjáig kiöntözött vízmennyiséget adja meg.

Az öntözés helyzetének alakulása a 2009. évben



Az adatszolgáltatásra kötelezett gazdaságok körében történt megfigyelés alapján a **vízjogilag engedélyezett öntözhető terület** 178 607 hektár, amely a tavalyi évhez képest (13%-kal) 27 685 hektárral csökkent. Az öntözhető *szántó*terület 142 108 hektárra esett vissza, így 23 316 hektárral (14%-kal) kevesebb, mint 2008-ban. Ezen belül a rizs öntözhető területe 375 hektárral (9%-kal) 3 776 hektárra, a *kukoricáé* pedig 1 409 hektárral (4%-kal) 36 667 hektárra csökkent. Az előző évhez képest a *gyümölcsösök* vízjogilag engedélyezett öntözhető területe közel 1000 hektárral kevesebb, amely 11 354 hektár. Kisebb mértékben, 24 hektárral (6%-kal) csökkent az öntözhető szőlő területe. Az öntözhető *gyep* közel 900 hektárral (18%-kal) nőtt, az *egyéb* terület (erdő, fásítás) pedig 1 739 hektárral (15%-kal) csökkent.

Az összes **megöntözött terület** 92 ezer hektár, ami 14 ezer hektárral több, mint az előző év azonos időszakában. A művelési ágak közül a legnagyobb mértékű növekedés a *gyep* esetében figyelhető meg, ahol több mint 5-szörös területet öntöztek az elmúlt évhez képest. A szántóterületek esetében is számottevő volt a megöntözött területek 17 ezer hektárral való (29%) növekedése. A *gyümölcsösök* esetében, viszont közel 39%-al kevesebb területet öntöztek meg, mint tavaly. Csak a szedernél (48%) és a kajszibaracknál (11%) nőtt az öntözött terület, a többi gyümölcsösnél csökkent a megöntözött alapterület az elmúlt évhez képest.

A **kiöntözött vízmennyiség** 183 millió m³, ami 35 millió m³-rel több, mint az előző évben. A *szántó*terület öntözésére 115 millió m³-t, ezen belül a *rizs* öntözésére 25 millió m³ vizet használtak fel. Lényegesen nagyobb mértékben öntözték az idei évben a *kukoricát*, hiszen több mint 12 millió m³ vízzel többet használtak fel, mint 2008-ban.

Országosan a vízjogilag engedélyezett öntözhető terület mindössze 51%-át öntözték. Az öntözésre engedélyezett *szántó* 54%-át, ezen belül több mint 90%-ban a paradicsom, paprika, fejeskáposzta kultúrákban volt a legmagasabb a megöntözött terület aránya. A *rizs* 82%-át, a *gyümölcsös* 41%-át, a *gyep* 28%-át öntözték 2009-ben. Közép-Magyarország és Észak-Alföld régiókban az engedélyezett öntözhető területeknek a 79%-át öntözték meg. Hajdú-Bihar megyében 28 ezer hektáron, Jász-Nagykun-Szolnok és Csongrád megyékben 14 ezer hektáron öntöztek. Ezekben a megyékben kiemelkedően magas volt a kiöntözött vízmennyiség is, ami 75%-a az országosnak, ugyanakkor a halastavak feltöltésére az összes kiöntözött vízmennyiség 33%-a került ki.

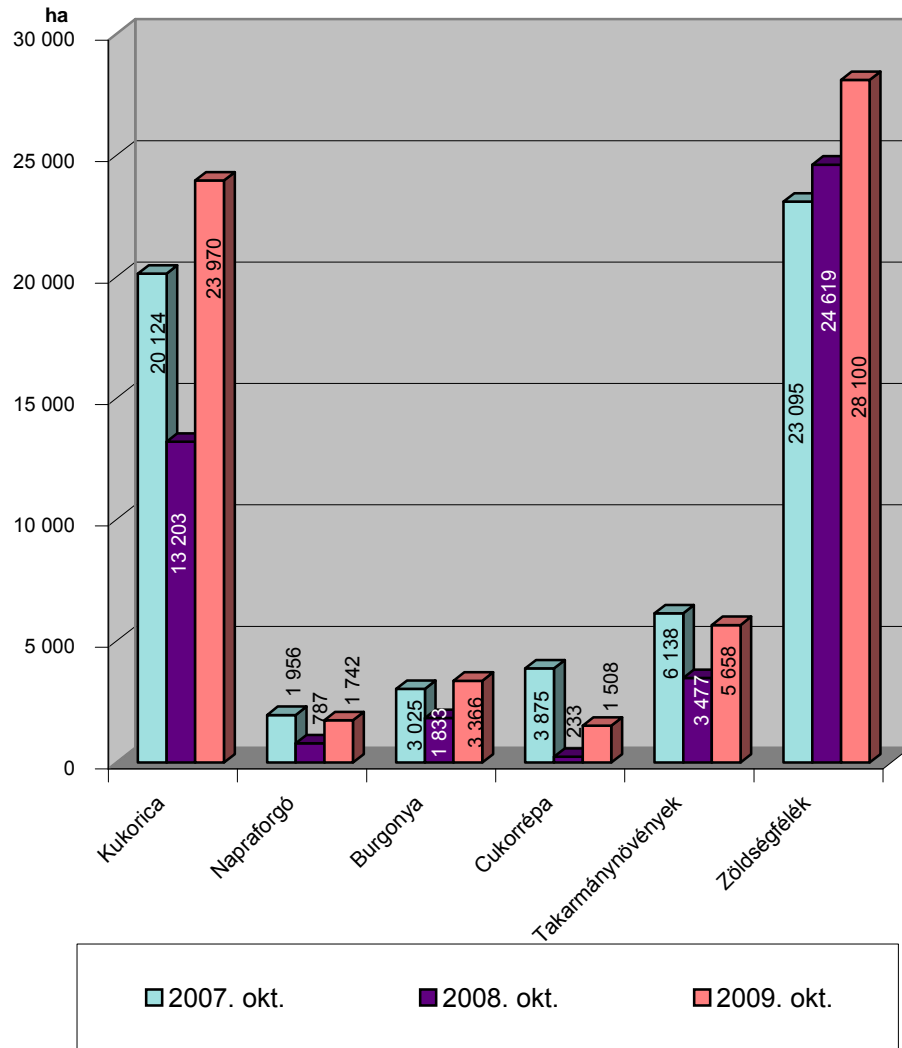
A 2009-es évtől módunk van az öntözővíz eredetére vonatkozó statisztikai adatgyűjtést folytatni. Megállapítható, hogy a gazdálkodó szervezetek, gazdák, termelők számottevően felszíni vízzel 76 ezer hektáron öntözték az adatgyűjtésünkben szereplő fontosabb növénykultúrákat. Ez a megöntözött területek 83 %-át teszi ki. A felszín alatti vízzel közel 7 ezer hektárt öntöztek. Az alma, körte, kajsz-, és őszibarack gyümölcsösknél a felszín alatti vízzel való öntözés meghatározóbb, mint a felszíni vízü.

Tartalomjegyzék

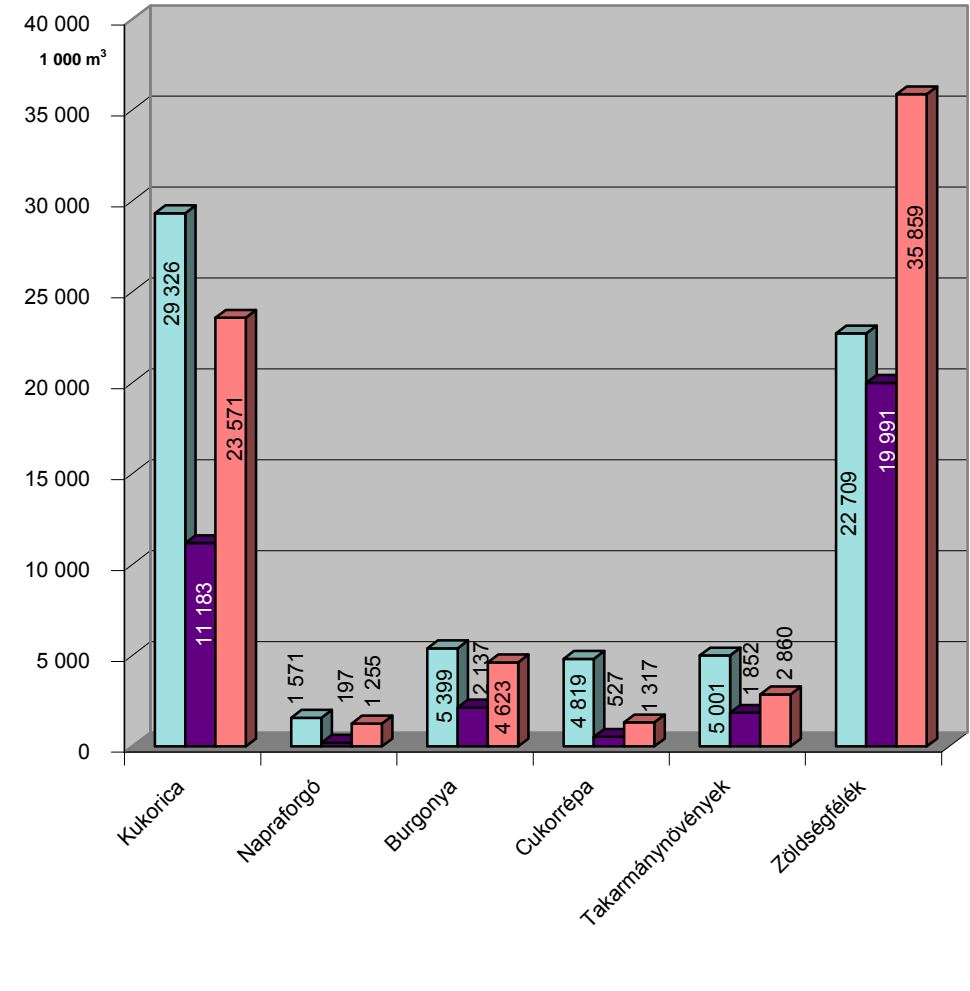
Szántóföldi növények öntözése.....	1
Gyümölcsösök öntözése.....	2
Az öntözés helyzetének alakulása az adott év (2007-2009) októberéig.....	3
Öntözés 2009. október 5-i helyzetéről.....	4
Öntözés összesen.....	5
Szántóföldi növények összesen.....	6
Kukorica.....	7
Rizs (indián rizzzsel).....	8
Napraforgó.....	9
Burgonya.....	10
Cukorrépa.....	11
Szója.....	12
Takarmánynövények.....	13
Zöldségfélék összesen.....	14
Csemegekukorica.....	15
Zöldborsó.....	16
Zöldbab.....	17
Paradicsom.....	18
Paprika.....	19
Fejeskáposzta.....	20
Gyümölcsösök összesen.....	21
Alma.....	22
Körte.....	23
Kajsziarack.....	24
Őszibarack.....	25
Málna.....	26
Szeder.....	27
Szőlő.....	28
Gyep.....	29
Halastó.....	30
Egyéb.....	31

Szántóföldi növények

Megöntözött terület

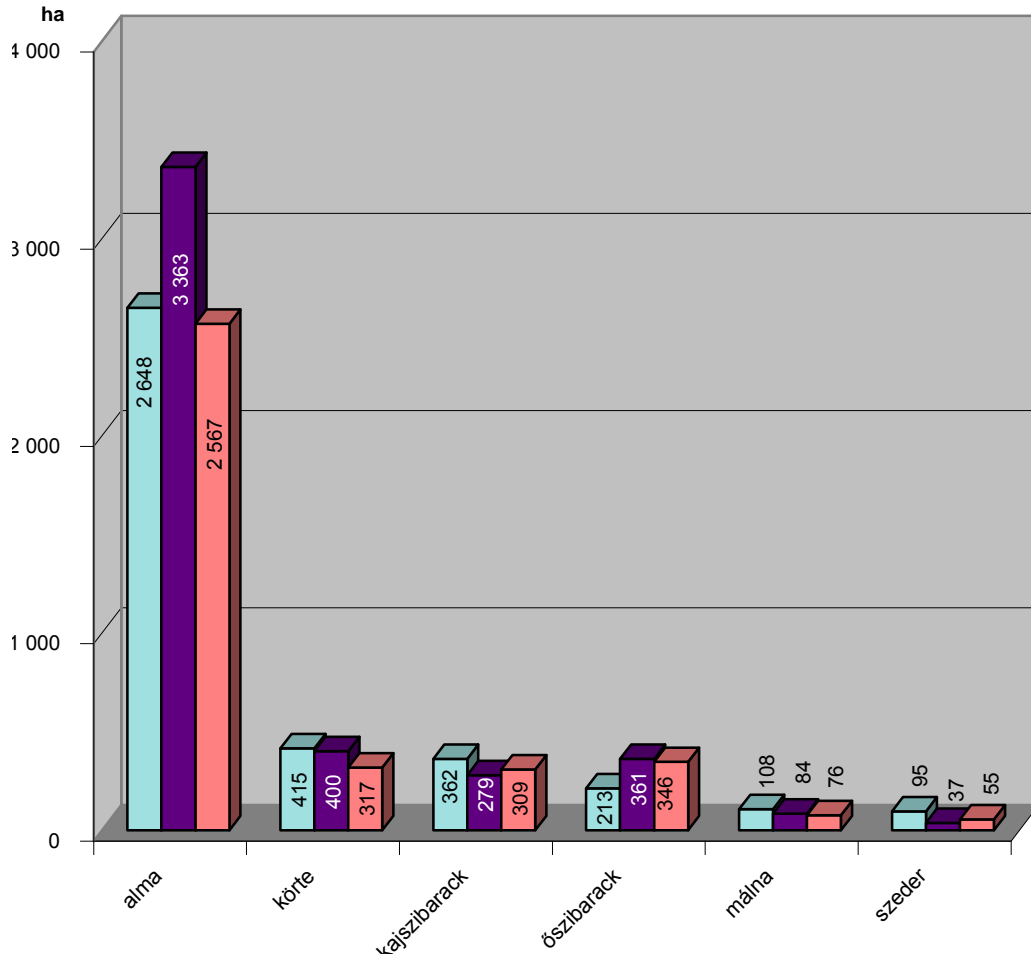


Kiöntözött vízmennyiség

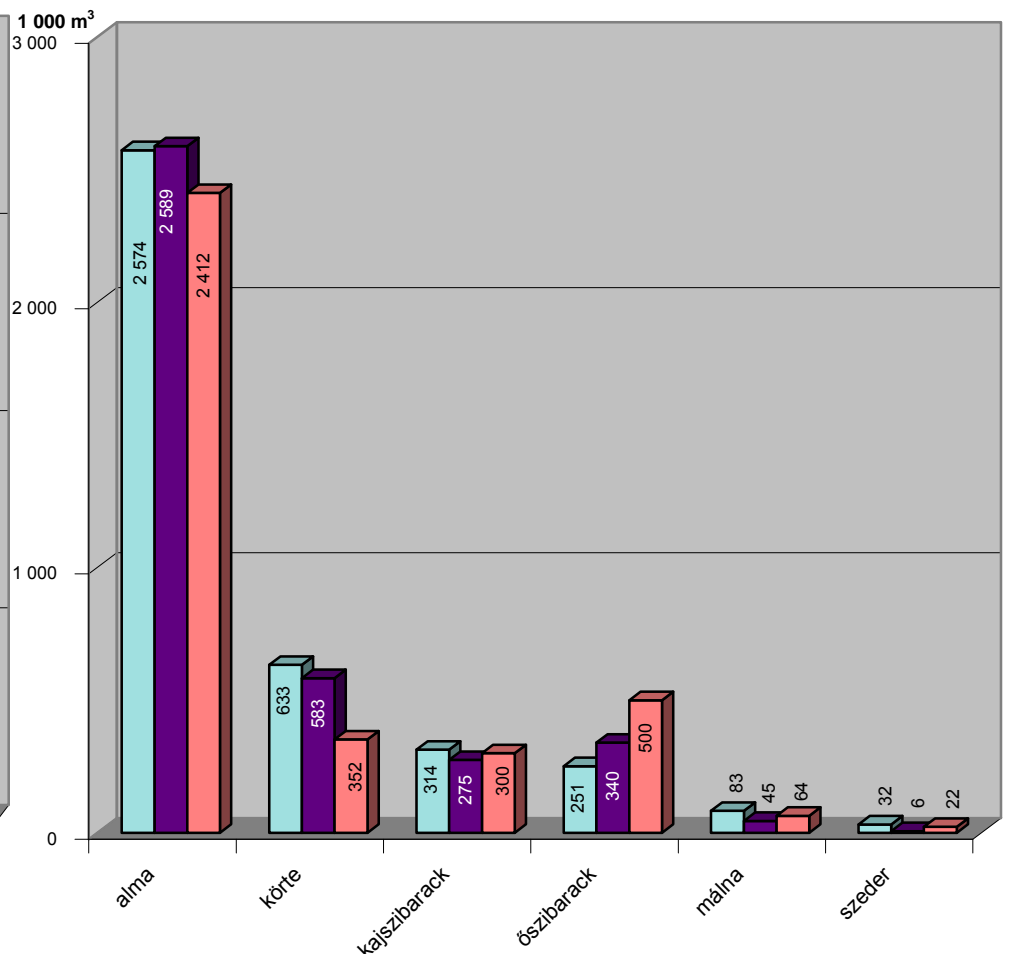


Gyümölcsösök

Megöntözött terület



Kiöntözött vízmennyiség



2007. okt. 2008. okt. 2009. okt.

**Az öntözés helyzetének
alakulása
az adott év októberéig**

Megnevezés	Vízjogilag engedélyezett öntözhető terület ha			Ebből: megöntözött terület ha			Kiöntözött vízmennyiség 1000 m ³		
	2007	2008	2009	2007	2008	2009	2007	2008	2009
Szántó összesen	163 029	165 424	142 108	72 837	59 278	76 323	113 379	76 443	114 939
<i>ebből:</i> kukorica	34 384	38 076	36 667	20 124	13 203	23 970	29 326	11 183	23 571
rizs (<i>indián rizzsel</i>)	3 666	4 151	3 776	3 095	3 588	3 094	25 989	32 434	25 491
napraforgó	6 458	6 908	6 776	1 956	787	1 742	1 571	197	1 255
burgonya	3 948	4 158	4 228	3 025	1 833	3 366	5 399	2 137	4 623
cukorrépa	5 818	2 860	2 405	3 875	233	1 508	4 819	527	1 317
szója	1 116	1 570	1 549	796	1 011	1 140	1 496	568	943
takarmánynövények	14 776	12 545	13 108	6 138	3 477	5 658	5 001	1 852	2 860
<i>Zöldségfélék összesen</i>	<i>33 206</i>	<i>38 019</i>	<i>39 929</i>	<i>23 095</i>	<i>24 619</i>	<i>28 100</i>	<i>22 709</i>	<i>19 991</i>	<i>35 859</i>
<i>ebből:</i> csemegekukorica	20 261	21 117	20 591	13 526	14 010	15 647	13 151	10 579	20 697
zöldborsó	7 278	9 661	8 701	6 298	6 594	7 800	4 560	2 799	8 373
zöldbab	1 343	1 586	1 839	886	701	1 261	734	967	1 513
paradicsom	880	831	596	414	270	565	453	264	746
paprika	1 088	981	958	727	867	879	1 248	1 120	1 534
fejeskáposzta	162	121	597	151	97	568	105	126	789
Gyümölcsösök összesen	12 339	12 341	11 354	5 155	7 585	4 665	5 800	5 523	4 434
<i>ebből:</i> alma	4 313	5 249	4 613	2 648	3 363	2 567	2 574	2 589	2 412
körte	552	572	502	415	400	317	633	583	352
kajsziбарack	408	302	353	362	279	309	314	275	300
őszibarack	428	413	897	213	361	346	251	340	500
málna	356	268	291	108	84	76	83	45	64
szeder	211	125	152	95	37	55	32	6	22
Szőlő	191	385	361	25	16	10	217	213	9
Gyep	2 733	5 020	5 898	937	320	1 651	439	212	677
Halastó	-	11 442	8 947	-	9 245	8 562	-	64 073	62 615
Egyéb (erdő, fásítás stb.)	25 691	11 678	9 939	7 881	1 161	508	67 613	891	524
Összesen	203 982	206 291	178 607	86 836	77 606	91 719	188 085	147 727	183 198

Öntözés 2009. október 5.

(előző év azonos időszaka=100,0)

Megnevezés	Vízjogilag engedélyezett öntözhető terület ha		<i>ebből:</i> megöntözött alapterület ha		Kiöntözött vízmennyiség 1000 m ³	
	ha	%	ha	%	1000 m ³	%
Szántó összesen	142 108	85,9	76 323	128,8	114 939	150,4
<i>ebből:</i> kukorica	36 667	96,3	23 970	181,6	23 571	210,8
rizs (<i>indián rizsszel</i>)	3 776	91,0	3 094	86,2	25 491	78,6
napraforgó	6 776	98,1	1 742	221,4	1 255	635,6
burgonya	4 228	101,7	3 366	183,6	4 623	216,3
cukorrépa	2 405	84,1	1 508	647,2	1 317	249,9
szója	1 549	98,7	1 140	112,8	943	166,0
takarmánynövények	13 108	104,5	5 658	162,7	2 860	154,4
<i>Zöldségfélék összesen</i>	<i>39 929</i>	<i>105,0</i>	<i>28 100</i>	<i>114,1</i>	<i>35 859</i>	<i>179,4</i>
<i>ebből:</i> csemegekukorica	20 591	97,5	15 647	111,7	20 697	195,6
zöldborsó	8 701	90,1	7 800	118,3	8 373	299,2
zöldbab	1 839	116,0	1 261	179,9	1 513	156,4
paradicsom	596	71,7	565	209,3	746	283,0
paprika	958	97,7	879	101,4	1 534	136,9
fejeskáposzta	597	492,4	568	587,6	789	627,9
Gyümölcsösök összesen	11 354	92,0	4 665	61,5	4 434	80,3
<i>ebből:</i> alma	4 613	87,9	2 567	76,3	2 412	93,2
körte	502	87,8	317	79,3	352	60,4
kajsziarack	353	116,7	309	110,6	300	109,2
őszibarack	897	217,2	346	95,8	500	147,2
málna	291	108,4	76	90,6	64	142,7
szeder	152	121,7	55	147,5	22	353,4
Szőlő	361	93,7	10	62,2	9	4,2
Gyep	5 898	117,5	1 651	516,1	677	318,8
Halastó	8 947	78,2	8 562	92,6	62 615	97,7
Egyéb (erdő, fásítás stb.)	9 939	85,1	508	43,7	524	58,8
Összesen	178 607	86,6	91 719	118,2	183 198	124,0

	Vízjogilag engedélyezett öntözhető terület	Megöntözött alapterület*	Öntözővíz eredete		Kiöntözött vízmenyiség
	hektár	hektár	felszíni víz hektár	felszín alatti víz hektár	1000 m ³
Öntözés összesen					
Pest, Budapest	2 089	1 654			1 696
<i>Közép-Magyarország</i>	<i>2 089</i>	<i>1 654</i>			<i>1 696</i>
Fejér	11 740	1 897			1 332
Komárom-Esztergom	1 194	578			888
Veszprém	2 299	1 495			403
<i>Közép-Dunántúl</i>	<i>15 233</i>	<i>3 971</i>			<i>2 623</i>
Győr-Moson-Sopron	24 623	1 196			796
Vas	1 593	176			126
Zala	1 238	794			1 105
<i>Nyugat-Dunántúl</i>	<i>27 454</i>	<i>2 166</i>			<i>2 026</i>
Baranya	1 046	470			267
Somogy	832	796			467
Tolna	2 274	733			702
<i>Dél-Dunántúl</i>	<i>4 152</i>	<i>1 998</i>			<i>1 437</i>
Borsod-Abaúj-Zemplén	2 929	934			610
Heves	2 742	403			716
Nógrád	263	158			343
<i>Észak-Magyarország</i>	<i>5 934</i>	<i>1 495</i>			<i>1 669</i>
Hajdú-Bihar	31 517	27 695			70 637
Jász-Nagykun-Szolnok	17 718	14 445			30 374
Szabolcs-Szatmár-Bereg	8 864	3 862			2 981
<i>Észak-Alföld</i>	<i>58 099</i>	<i>46 002</i>			<i>103 992</i>
Bács-Kiskun	16 910	9 194			10 254
Békés	26 198	11 639			23 283
Csongrád	22 538	13 600			36 217
<i>Dél-Alföld</i>	<i>65 646</i>	<i>34 433</i>			<i>69 754</i>
Mindösszesen	178 607	91 719			183 198

* Az év folyamán többször megöntözött azon terület, amelyet csak egyszer kell elszámolni

	Vízjogilag engedélyezett	Megöntözött	Öntözővíz eredete		Kiöntözött
	öntözhető terület	alapterület*	felszíni víz	felszín alatti víz	vízmenyiség
	hektár	hektár	hektár	hektár	1000 m ³
Szántóföldi növények összesen					
Pest, Budapest	1 599	1 219			1 397
<i>Közép-Magyarország</i>	<i>1 599</i>	<i>1 219</i>			<i>1 397</i>
Fejér	10 437	1 618			966
Komárom-Esztergom	1 114	565			883
Veszprém	1 980	1 271			215
<i>Közép-Dunántúl</i>	<i>13 531</i>	<i>3 453</i>			<i>2 064</i>
Győr-Moson-Sopron	15 759	968			610
Vas	1 294				
Zala	279	145			49
<i>Nyugat-Dunántúl</i>	<i>17 332</i>	<i>1 113</i>			<i>658</i>
Baranya	712	390			217
Somogy	483	447			204
Tolna	2 178	696			673
<i>Dél-Dunántúl</i>	<i>3 373</i>	<i>1 533</i>			<i>1 094</i>
Borsod-Abaúj-Zemplén	2 307	610			478
Heves	1 900	344			510
Nógrád	12	3			2
<i>Észak-Magyarország</i>	<i>4 219</i>	<i>957</i>			<i>989</i>
Hajdú-Bihar	21 801	20 772			21 059
Jász-Nagykun-Szolnok	17 603	14 390			30 367
Szabolcs-Szatmár-Bereg	6 707	2 773			1 585
<i>Észak-Alföld</i>	<i>46 110</i>	<i>37 935</i>			<i>53 011</i>
Bács-Kiskun	15 165	8 366			9 445
Békés	25 103	11 616			23 276
Csongrád	15 675	10 130			23 004
<i>Dél-Alföld</i>	<i>55 943</i>	<i>30 112</i>			<i>55 725</i>
Mindösszesen	142 108	76 323			114 939

* Az év folyamán többször megöntözött azon terület, amelyet csak egyszer kell elszámolni

	Vízjogilag engedélyezett öntözhető terület hektár	Megöntözött alapterület* hektár	Öntözővíz eredete		Kiöntözött víz mennyiség 1000 m ³
			felszíni víz hektár	felszín alatti víz hektár	
Kukorica					
Pest, Budapest	547	492	476	16	449
<i>Közép-Magyarország</i>	<i>547</i>	<i>492</i>	<i>476</i>	<i>16</i>	<i>449</i>
Fejér	1 440	1 181	1 181		628
Komárom-Esztergom	288	30	30		26
Veszprém	170	170	170		69
<i>Közép-Dunántúl</i>	<i>1 897</i>	<i>1 381</i>	<i>1 381</i>		<i>723</i>
Győr-Moson-Sopron	8 470	150	150		74
Vas					
Zala	130	78	78		26
<i>Nyugat-Dunántúl</i>	<i>8 600</i>	<i>228</i>	<i>228</i>		<i>100</i>
Baranya	120	120	100	20	56
Somogy	342	342	342		189
Tolna	459	313	313		501
<i>Dél-Dunántúl</i>	<i>921</i>	<i>775</i>	<i>755</i>	<i>20</i>	<i>746</i>
Borsod-Abaúj-Zemplén	554	554	554		451
Heves	1 050	250		250	370
Nógrád					
<i>Észak-Magyarország</i>	<i>1 604</i>	<i>804</i>	<i>554</i>	<i>250</i>	<i>821</i>
Hajdú-Bihar	3 582	3 582	3 582		2 866
Jász-Nagykun-Szolnok	4 054	4 053	4 053		4 382
Szabolcs-Szatmár-Bereg	2 554	611	50	561	275
<i>Észak-Alföld</i>	<i>10 190</i>	<i>8 246</i>	<i>7 685</i>	<i>561</i>	<i>7 523</i>
Bács-Kiskun	1 308	1 274	1 258	16	1 188
Békés	7 200	6 651	6 651		7 822
Csongrád	4 400	4 120	4 120		4 200
<i>Dél-Alföld</i>	<i>12 908</i>	<i>12 045</i>	<i>12 029</i>	<i>16</i>	<i>13 210</i>
Mindösszesen	36 667	23 970	23 107	863	23 571

* Az év folyamán többször megöntözött azon terület, amelyet csak egyszer kell elszámolni

	Vízjogilag engedélyezett öntözhető terület hektár	Megöntözött alapterület* hektár	Öntözővíz eredete		Kiöntözött vízmennyiség 1000 m ³
			felszíni víz hektár	felszín alatti víz hektár	
Rizs (indian rizszel)					
Pest, Budapest	264	235	235		53
<i>Közép-Magyarország</i>	264	235	235		53
Fejér					
Komárom-Esztergom					
Veszprém					
<i>Közép-Dunántúl</i>					
Győr-Moson-Sopron					
Vas					
Zala					
<i>Nyugat-Dunántúl</i>					
Baranya					
Somogy					
Tolna	186	186	186		46
<i>Dél-Dunántúl</i>	186	186	186		46
Borsod-Abaúj-Zemplén					
Heves					
Nógrád					
<i>Észak-Magyarország</i>					
Hajdú-Bihar					
Jász-Nagykun-Szolnok	1 305	1 073	1 073		12 912
Szabolcs-Szatmár-Bereg					
<i>Észak-Alföld</i>	1 305	1 073	1 073		12 912
Bács-Kiskun					
Békés	2 021	1 600	1 600		12 480
Csongrád					
<i>Dél-Alföld</i>	2 021	1 600	1 600		12 480
Mindösszesen	3 776	3 094	3 094		25 491

* Az év folyamán többször megöntözött azon terület, amelyet csak egyszer kell elszámolni

	Vízjogilag engedélyezett öntözhető terület hektár	Megöntözött alapterület* hektár	Öntözővíz eredete		Kiöntözött vízmenyiség 1000 m ³
			felszíni víz hektár	felszín alatti víz hektár	
Napraforgó					
Pest, Budapest	160	128	128		122
<i>Közép-Magyarország</i>	<i>160</i>	<i>128</i>	<i>128</i>		<i>122</i>
Fejér	234	3	3		2
Komárom-Esztergom	16	16	16		3
Veszprém					
<i>Közép-Dunántúl</i>	<i>250</i>	<i>19</i>	<i>19</i>		<i>5</i>
Győr-Moson-Sopron	2 160				
Vas					
Zala					
<i>Nyugat-Dunántúl</i>	<i>2 160</i>				
Baranya					
Somogy	25	25	25		8
Tolna	21	21	21		19
<i>Dél-Dunántúl</i>	<i>46</i>	<i>46</i>	<i>46</i>		<i>27</i>
Borsod-Abaúj-Zemplén					
Heves	750				
Nógrád					
<i>Észak-Magyarország</i>	<i>750</i>				
Hajdú-Bihar					
Jász-Nagykun-Szolnok	851	834	758	76	537
Szabolcs-Szatmár-Bereg	368	10	10		5
<i>Észak-Alföld</i>	<i>1 219</i>	<i>844</i>	<i>768</i>	<i>76</i>	<i>542</i>
Bács-Kiskun	332	332	306	26	77
Békés	980	23	23		163
Csongrád	880	350	350		320
<i>Dél-Alföld</i>	<i>2 192</i>	<i>705</i>	<i>679</i>	<i>26</i>	<i>560</i>
Mindösszesen	6 776	1 742	1 640	102	1 255

* Az év folyamán többször megöntözött azon terület, amelyet csak egyszer kell elszámolni

	Vízjogilag engedélyezett öntözhető terület hektár	Megöntözött alapterület* hektár	Öntözővíz eredete		Kiöntözött vízmennyiség 1000 m ³
			felszíni víz hektár	felszín alatti víz hektár	
Burgonya					
Pest, Budapest	88	84	69	15	235
<i>Közép-Magyarország</i>	88	84	69	15	235
Fejér	3	3	3		1
Komárom-Esztergom	317	317	317		625
Veszprém					
<i>Közép-Dunántúl</i>	320	320	320		627
Győr-Moson-Sopron	740	62	40	22	16
Vas					
Zala	58	19	19		7
<i>Nyugat-Dunántúl</i>	798	81	59	22	23
Baranya					
Somogy					
Tolna	47	47	47		81
<i>Dél-Dunántúl</i>	47	47	47		81
Borsod-Abaúj-Zemplén					
Heves					
Nógrád	10	3	3		2
<i>Észak-Magyarország</i>	10	3	3		2
Hajdú-Bihar	1 693	1 693	1 693		2 031
Jász-Nagykun-Szolnok	14	14	13	1	164
Szabolcs-Szatmár-Bereg	94	28	2	26	31
<i>Észak-Alföld</i>	1 801	1 735	1 708	27	2 226
Bács-Kiskun	779	779	776	3	1 112
Békés	35	8	8		8
Csongrád	350	310	10	300	310
<i>Dél-Alföld</i>	1 164	1 097	794	303	1 430
Mindösszesen	4 228	3 366	2 999	367	4 623

* Az év folyamán többször megöntözött azon terület, amelyet csak egyszer kell elszámolni

	Vízjogilag engedélyezett öntözhető terület hektár	Megöntözött alapterület* hektár	Öntözővíz eredete		Kiöntözött vízmenyiség 1000 m ³
			felszíni víz hektár	felszín alatti víz hektár	
Cukorrépa					
Pest, Budapest					
<i>Közép-Magyarország</i>					
Fejér	57	57	57		26
Komárom-Esztergom	103	103	103		121
Veszprém					
<i>Közép-Dunántúl</i>	160	160	160		148
Győr-Moson-Sopron	850	73	53	20	14
Vas					
Zala					
<i>Nyugat-Dunántúl</i>	850	73	53	20	14
Baranya					
Somogy					
Tolna					
<i>Dél-Dunántúl</i>					
Borsod-Abaúj-Zemplén					
Heves					
Nógrád					
<i>Észak-Magyarország</i>					
Hajdú-Bihar	475	475	475		380
Jász-Nagykun-Szolnok	50	50	50		55
Szabolcs-Szatmár-Bereg					
<i>Észak-Alföld</i>	525	525	525		435
Bács-Kiskun	100	70	70		70
Békés					
Csongrád	770	680	680		650
<i>Dél-Alföld</i>	870	750	750		720
Mindösszesen	2 405	1 508	1 488	20	1 317

* Az év folyamán többször megöntözött azon terület, amelyet csak egyszer kell elszámolni

Szója	Vízjogilag engedélyezett öntözhető terület hektár	Megöntözött alapterület* hektár	Öntözővíz eredete		Kiöntözött vízmennyiség 1000 m ³
			felszíni víz hektár	felszín alatti víz hektár	
Pest, Budapest					
<i>Közép-Magyarország</i>					
Fejér	2	2	2		1
Komárom-Esztergom					
Veszprém					
<i>Közép-Dunántúl</i>	2	2	2		1
Győr-Moson-Sopron	120				
Vas					
Zala	45	31	31		9
<i>Nyugat-Dunántúl</i>	165	31	31		9
Baranya					
Somogy					
Tolna					
<i>Dél-Dunántúl</i>					
Borsod-Abaúj-Zemplén					
Heves					
Nógrád					
<i>Észak-Magyarország</i>					
Hajdú-Bihar					
Jász-Nagykun-Szolnok	60	60	60		63
Szabolcs-Szatmár-Bereg	57	57		57	11
<i>Észak-Alföld</i>	117	117	60	57	74
Bács-Kiskun	159	159	159		122
Békés	286	31	31		17
Csongrád	820	800	800		720
<i>Dél-Alföld</i>	1 265	990	990		859
Mindösszesen	1 549	1 140	1 083	57	943

* Az év folyamán többször megöntözött azon terület, amelyet csak egyszer kell elszámolni

	Vízjogilag engedélyezett öntözhető terület hektár	Megöntözött alapterület* hektár	Öntözővíz eredete		Kiöntözött víz mennyiség 1000 m ³
			felszíni víz hektár	felszín alatti víz hektár	
Takarmánynövények					
Pest, Budapest	156	155	155		76
<i>Közép-Magyarország</i>	<i>156</i>	<i>155</i>	<i>155</i>		<i>76</i>
Fejér	586	2	2		1
Komárom-Esztergom	258	99	99		107
Veszprém	1 356	1 101	1 101		146
<i>Közép-Dunántúl</i>	<i>2 201</i>	<i>1 202</i>	<i>1 202</i>		<i>254</i>
Győr-Moson-Sopron	1 100	317	295	22	217
Vas					
Zala					
<i>Nyugat-Dunántúl</i>	<i>1 100</i>	<i>317</i>	<i>295</i>	<i>22</i>	<i>217</i>
Baranya	30	30	30		18
Somogy					
Tolna	47	47	47		2
<i>Dél-Dunántúl</i>	<i>77</i>	<i>77</i>	<i>77</i>		<i>20</i>
Borsod-Abaúj-Zemplén					
Heves					
Nógrád					
<i>Észak-Magyarország</i>					
Hajdú-Bihar	696	696	696		487
Jász-Nagykun-Szolnok	2 260	2 221	2 158	63	1 187
Szabolcs-Szatmár-Bereg	568	80		80	25
<i>Észak-Alföld</i>	<i>3 523</i>	<i>2 997</i>	<i>2 854</i>	<i>143</i>	<i>1 699</i>
Bács-Kiskun	227	130	130		52
Békés	5 474	430	430		187
Csongrád	350	350	350		355
<i>Dél-Alföld</i>	<i>6 051</i>	<i>910</i>	<i>910</i>		<i>594</i>
Mindösszesen	13 108	5 658	5 494	165	2 860

* Az év folyamán többször megöntözött azon terület, amelyet csak egyszer kell elszámolni

	Vízjogilag engedélyezett öntözhető terület hektár	Megöntözött alapterület* hektár	Öntözővíz eredete		Kiöntözött víz mennyiség 1000 m ³
			felszíni víz hektár	felszín alatti víz hektár	
Zöldségfélék összesen					
Pest, Budapest	122	121	102	20	462
<i>Közép-Magyarország</i>	<i>122</i>	<i>121</i>	<i>102</i>	<i>20</i>	<i>462</i>
Fejér	270	270	256	14	286
Komárom-Esztergom Veszprém					
<i>Közép-Dunántúl</i>	<i>270</i>	<i>270</i>	<i>256</i>	<i>14</i>	<i>286</i>
Győr-Moson-Sopron Vas					
Zala	46	17	16	1	7
<i>Nyugat-Dunántúl</i>	<i>232</i>	<i>39</i>	<i>19</i>	<i>20</i>	<i>40</i>
Baranya	240	240	240		143
Somogy	4				
Tolna	56	82	32	50	24
<i>Dél-Dunántúl</i>	<i>300</i>	<i>322</i>	<i>272</i>	<i>50</i>	<i>167</i>
Borsod-Abaúj-Zemplén Heves					
Nógrád	1				
<i>Észak-Magyarország</i>	<i>361</i>	<i>150</i>		<i>150</i>	<i>167</i>
Hajdú-Bihar	15 355	14 326	14 326		15 259
Jász-Nagykun-Szolnok	2 901	2 868	2 819	49	4 534
Szabolcs-Szatmár-Bereg	1 284	1 113	374	739	766
<i>Észak-Alföld</i>	<i>19 540</i>	<i>18 307</i>	<i>17 519</i>	<i>788</i>	<i>20 559</i>
Bács-Kiskun	4 010	3 928	3 699	229	5 863
Békés	6 990	1 443	1 443		1 435
Csongrád	8 105	3 520	2 845	675	6 880
<i>Dél-Alföld</i>	<i>19 105</i>	<i>8 891</i>	<i>7 987</i>	<i>904</i>	<i>14 178</i>
Mindösszesen	39 929	28 100	26 155	1 946	35 859

* Az év folyamán többször megöntözött azon terület, amelyet csak egyszer kell elszámolni

	Vízjogilag engedélyezett öntözhető terület hektár	Megöntözött alapterület* hektár	Öntözővíz eredete		Kiöntözött vízmenyiség 1000 m ³
			felszíni víz hektár	felszín alatti víz hektár	
Csemegekukorica					
Pest, Budapest					305
<i>Közép-Magyarország</i>					305
Fejér	51	51	51		41
Komárom-Esztergom					
Veszprém					
<i>Közép-Dunántúl</i>	51	51	51		41
Győr-Moson-Sopron	40				
Vas					
Zala	41	16	16		6
<i>Nyugat-Dunántúl</i>	81	16	16		6
Baranya	47	47	47		31
Somogy					
Tolna					
<i>Dél-Dunántúl</i>	47	47	47		31
Borsod-Abaúj-Zemplén	260	56		56	27
Heves	80	80		80	120
Nógrád					
<i>Észak-Magyarország</i>	340	136		136	147
Hajdú-Bihar	9 785	8 756	8 756		10 507
Jász-Nagykun-Szolnok	1 860	1 763	1 763		2 785
Szabolcs-Szatmár-Bereg	866	719	300	419	501
<i>Észak-Alföld</i>	12 512	11 239	10 819	419	13 793
Bács-Kiskun	1 510	1 510	1 448	62	1 975
Békés	4 200	798	798		699
Csongrád	1 850	1 850	1 850		3 700
<i>Dél-Alföld</i>	7 560	4 158	4 096	62	6 374
Mindösszesen	20 591	15 647	15 029	618	20 697

* Az év folyamán többször megöntözött azon terület, amelyet csak egyszer kell elszámolni

	Vízjogilag engedélyezett öntözhető terület hektár	Megöntözött alapterület* hektár	Öntözővíz eredete		Kiöntözött vízmenyiség 1000 m ³
			felszíni víz hektár	felszín alatti víz hektár	
Zöldborsó					
Pest, Budapest	100	100	100		130
<i>Közép-Magyarország</i>	<i>100</i>	<i>100</i>	<i>100</i>		<i>130</i>
Fejér	123	123	123		141
Komárom-Esztergom Veszprém					
<i>Közép-Dunántúl</i>	<i>123</i>	<i>123</i>	<i>123</i>		<i>141</i>
Győr-Moson-Sopron Vas Zala	20				
<i>Nyugat-Dunántúl</i>	<i>20</i>				
Baranya	15	15	15		12
Somogy Tolna	30	30	30		9
<i>Dél-Dunántúl</i>	<i>45</i>	<i>45</i>	<i>45</i>		<i>21</i>
Borsod-Abaúj-Zemplén Heves Nógrád					
<i>Észak-Magyarország</i>					
Hajdú-Bihar	4 320	4 320	4 320		3 456
Jász-Nagykun-Szolnok	607	607	607		797
Szabolcs-Szatmár-Bereg	349	349	70	279	223
<i>Észak-Alföld</i>	<i>5 276</i>	<i>5 276</i>	<i>4 997</i>	<i>279</i>	<i>4 477</i>
Bács-Kiskun	968	968	918	50	1 352
Békés	1 280	399	399		503
Csongrád	890	890	890		1 750
<i>Dél-Alföld</i>	<i>3 138</i>	<i>2 257</i>	<i>2 207</i>	<i>50</i>	<i>3 605</i>
Mindösszesen	8 701	7 800	7 471	329	8 373

* Az év folyamán többször megöntözött azon terület, amelyet csak egyszer kell elszámolni

	Vízjogilag engedélyezett öntözhető terület hektár	Megöntözött alapterület* hektár	Öntözővíz eredete		Kiöntözött vízmenyiség 1000 m ³
			felszíni víz hektár	felszín alatti víz hektár	
Zöldbab					
Pest, Budapest					
<i>Közép-Magyarország</i>					
Fejér	1	1	1		
Komárom-Esztergom					
Veszprém					
<i>Közép-Dunántúl</i>	<i>1</i>	<i>1</i>	<i>1</i>		
Győr-Moson-Sopron					
Vas					
Zala					
<i>Nyugat-Dunántúl</i>					
Baranya	178	178	178		100
Somogy					
Tolna					
<i>Dél-Dunántúl</i>	<i>178</i>	<i>178</i>	<i>178</i>		<i>100</i>
Borsod-Abaúj-Zemplén					
Heves					
Nógrád					
<i>Észak-Magyarország</i>					
Hajdú-Bihar	450	450	450		360
Jász-Nagykun-Szolnok	284	284	284		639
Szabolcs-Szatmár-Bereg					
<i>Észak-Alföld</i>	<i>734</i>	<i>734</i>	<i>734</i>		<i>999</i>
Bács-Kiskun	226	226	226		217
Békés	640	62	62		87
Csongrád	60	60	60		110
<i>Dél-Alföld</i>	<i>926</i>	<i>348</i>	<i>348</i>		<i>414</i>
Mindösszesen	1 839	1 261	1 261		1 513

* Az év folyamán többször megöntözött azon terület, amelyet csak egyszer kell elszámolni

	Vízjogilag engedélyezett öntözhető terület hektár	Megöntözött alapterület* hektár	Öntözővíz eredete		Kiöntözött vízmennyiség 1000 m ³
			felszíni víz hektár	felszín alatti víz hektár	
Paradicsom					
Pest, Budapest	1	1		1	
<i>Közép-Magyarország</i>	<i>1</i>	<i>1</i>		<i>1</i>	
Fejér					
Komárom-Esztergom					
Veszprém					
<i>Közép-Dunántúl</i>					
Győr-Moson-Sopron	7				
Vas					
Zala					
<i>Nyugat-Dunántúl</i>	<i>7</i>				
Baranya					
Somogy	2				
Tolna					
<i>Dél-Dunántúl</i>	<i>2</i>				
Borsod-Abaúj-Zemplén					
Heves	10	6		6	8
Nógrád					
<i>Észak-Magyarország</i>	<i>10</i>	<i>6</i>		<i>6</i>	<i>8</i>
Hajdú-Bihar	320	320	320		384
Jász-Nagykun-Szolnok	48	48		48	67
Szabolcs-Szatmár-Bereg					
<i>Észak-Alföld</i>	<i>368</i>	<i>368</i>	<i>320</i>	<i>48</i>	<i>451</i>
Bács-Kiskun	71	71	71		81
Békés	28	20	20		26
Csongrád	110	100	5	95	180
<i>Dél-Alföld</i>	<i>209</i>	<i>191</i>	<i>96</i>	<i>95</i>	<i>287</i>
Mindösszesen	596	565	416	149	746

* Az év folyamán többször megöntözött azon terület, amelyet csak egyszer kell elszámolni

	Vízjogilag engedélyezett öntözhető terület hektár	Megöntözött alapterület* hektár	Öntözővíz eredete		Kiöntözött vízmenyiség 1000 m ³
			felszíni víz hektár	felszín alatti víz hektár	
Paprika					
Pest, Budapest	2	2	1	1	4
<i>Közép-Magyarország</i>	2	2	1	1	4
Fejér	5				5
Komárom-Esztergom					
Veszprém					
<i>Közép-Dunántúl</i>	5				5
Győr-Moson-Sopron	10	7	3	4	11
Vas					
Zala	5	1		1	1
<i>Nyugat-Dunántúl</i>	15	8	3	5	12
Baranya					
Somogy	2				
Tolna	9	4		4	3
<i>Dél-Dunántúl</i>	11	4		4	3
Borsod-Abaúj-Zemplén					
Heves	10	8		8	12
Nógrád					
<i>Észak-Magyarország</i>	10	8		8	12
Hajdú-Bihar	300	300	300		390
Jász-Nagykun-Szolnok	53	53	53		177
Szabolcs-Szatmár-Bereg	12	9		9	11
<i>Észak-Alföld</i>	365	363	353	10	578
Bács-Kiskun	178	148	145	3	274
Békés	32	6	6		7
Csongrád	340	340	20	320	640
<i>Dél-Alföld</i>	550	494	171	323	921
Mindösszesen	958	879	528	351	1 534

* Az év folyamán többször megöntözött azon terület, amelyet csak egyszer kell elszámolni

	Vízjogilag engedélyezett öntözhető terület hektár	Megöntözött alapterület* hektár	Öntözővíz eredete		Kiöntözött vízmennyiség 1000 m ³
			felszíni víz hektár	felszín alatti víz hektár	
Fejerkáposzta					
Pest, Budapest	14	13	1	12	19
<i>Közép-Magyarország</i>	<i>14</i>	<i>13</i>	<i>1</i>	<i>12</i>	<i>19</i>
Fejér	3	1	1		2
Komárom-Esztergom					
Veszprém					
<i>Közép-Dunántúl</i>	<i>3</i>	<i>1</i>	<i>1</i>		<i>2</i>
Győr-Moson-Sopron	15				
Vas					
Zala					
<i>Nyugat-Dunántúl</i>	<i>15</i>				
Baranya					
Somogy					
Tolna	2	2	2		3
<i>Dél-Dunántúl</i>	<i>2</i>	<i>2</i>	<i>2</i>		<i>3</i>
Borsod-Abaúj-Zemplén					
Heves					
Nógrád					
<i>Észak-Magyarország</i>					
Hajdú-Bihar	180	180	180		162
Jász-Nagykun-Szolnok	17	33	32	1	37
Szabolcs-Szatmár-Bereg	14	12	3	9	6
<i>Észak-Alföld</i>	<i>211</i>	<i>225</i>	<i>215</i>	<i>10</i>	<i>205</i>
Bács-Kiskun					
Békés	72	47	47		60
Csongrád	280	280	20	260	500
<i>Dél-Alföld</i>	<i>352</i>	<i>327</i>	<i>67</i>	<i>260</i>	<i>560</i>
Mindösszesen	597	568	286	282	789

* Az év folyamán többször megöntözött azon terület, amelyet csak egyszer kell elszámolni

	Vízjogilag engedélyezett öntözhető terület hektár	Megöntözött alapterület* hektár	Öntözővíz eredete		Kiöntözött vízmennyiség 1000 m ³
			felszíni víz hektár	felszín alatti víz hektár	
Gyümölcsösök összesen					
Pest, Budapest	413	358			238
<i>Közép-Magyarország</i>	<i>413</i>	<i>358</i>			<i>238</i>
Fejér	303	232			145
Komárom-Esztergom	15				
Veszprém	264	220			188
<i>Közép-Dunántúl</i>	<i>582</i>	<i>452</i>			<i>333</i>
Győr-Moson-Sopron	268	194			174
Vas	88	75			44
Zala	664	398			128
<i>Nyugat-Dunántúl</i>	<i>1 020</i>	<i>667</i>			<i>346</i>
Baranya	73	23			25
Somogy	286	286			255
Tolna	58	36			29
<i>Dél-Dunántúl</i>	<i>417</i>	<i>345</i>			<i>310</i>
Borsod-Abaúj-Zemplén	619	322			132
Heves	650	59			206
Nógrád	244	153			340
<i>Észak-Magyarország</i>	<i>1 513</i>	<i>533</i>			<i>678</i>
Hajdú-Bihar	557	327			294
Jász-Nagykun-Szolnok					
Szabolcs-Szatmár-Bereg	1 790	832			667
<i>Észak-Alföld</i>	<i>2 347</i>	<i>1 159</i>			<i>961</i>
Bács-Kiskun	1 430	756			698
Békés	22				
Csongrád	3 610	395			869
<i>Dél-Alföld</i>	<i>5 062</i>	<i>1 151</i>			<i>1 567</i>
Mindösszesen	11 354	4 665			4 434

* Az év folyamán többször megöntözött azon terület, amelyet csak egyszer kell elszámolni

	Vízjogilag engedélyezett öntözhető terület hektár	Megöntözött alapterület* hektár	Öntözővíz eredete		Kiöntözött vízmenyiség 1000 m ³
			felszíni víz hektár	felszín alatti víz hektár	
Alma					
Pest, Budapest	152	113		113	108
<i>Közép-Magyarország</i>	<i>152</i>	<i>113</i>		<i>113</i>	<i>108</i>
Fejér	61	45		45	53
Komárom-Esztergom					
Veszprém	133	127		127	88
<i>Közép-Dunántúl</i>	<i>194</i>	<i>172</i>		<i>172</i>	<i>141</i>
Győr-Moson-Sopron	67	45		45	16
Vas	51	51		51	31
Zala	462	290	290		78
<i>Nyugat-Dunántúl</i>	<i>580</i>	<i>386</i>	<i>290</i>	<i>96</i>	<i>125</i>
Baranya	23	23	10	13	25
Somogy	32	32	32		44
Tolna	26	20		20	16
<i>Dél-Dunántúl</i>	<i>81</i>	<i>75</i>	<i>42</i>	<i>33</i>	<i>85</i>
Borsod-Abaúj-Zemplén	253	213	33	180	103
Heves	260	26		26	102
Nógrád	35	35	35		157
<i>Észak-Magyarország</i>	<i>549</i>	<i>274</i>	<i>68</i>	<i>207</i>	<i>362</i>
Hajdú-Bihar	557	327		327	294
Jász-Nagykun-Szolnok					
Szabolcs-Szatmár-Bereg	1 331	689	40	649	589
<i>Észak-Alföld</i>	<i>1 888</i>	<i>1 016</i>	<i>40</i>	<i>976</i>	<i>883</i>
Bács-Kiskun	532	370	100	270	398
Békés	19				
Csongrád	620	160	100	60	310
<i>Dél-Alföld</i>	<i>1 171</i>	<i>530</i>	<i>200</i>	<i>330</i>	<i>708</i>
Mindösszesen	4 613	2 567	640	1 927	2 412

* Az év folyamán többször megöntözött azon terület, amelyet csak egyszer kell elszámolni

	Vízjogilag engedélyezett öntözhető terület hektár	Megöntözött alapterület* hektár	Öntözővíz eredete		Kiöntözött vízmennyiség 1000 m ³
			felszíni víz hektár	felszín alatti víz hektár	
Körte					
Pest, Budapest	47	45		45	28
<i>Közép-Magyarország</i>	47	45		45	28
Fejér	10	10		10	10
Komárom-Esztergom					
Veszprém	17	16		16	9
<i>Közép-Dunántúl</i>	27	26		26	19
Győr-Moson-Sopron	15				
Vas	19	19		19	9
Zala	202	108		108	50
<i>Nyugat-Dunántúl</i>	236	127		127	59
Baranya					
Somogy	40	40	28	12	39
Tolna	6	4		4	4
<i>Dél-Dunántúl</i>	46	44	28	15	43
Borsod-Abaúj-Zemplén	35	5		5	5
Heves	40	12		12	62
Nógrád					100
<i>Észak-Magyarország</i>	75	17		17	167
Hajdú-Bihar					
Jász-Nagykun-Szolnok					
Szabolcs-Szatmár-Bereg	63	57		57	34
<i>Észak-Alföld</i>	63	57		57	34
Bács-Kiskun	2	2		2	2
Békés					
Csongrád	6				
<i>Dél-Alföld</i>	8	2		2	2
Mindösszesen	502	317	28	289	352

* Az év folyamán többször megöntözött azon terület, amelyet csak egyszer kell elszámolni

	Vízjogilag engedélyezett öntözhető terület hektár	Megöntözött alapterület* hektár	Öntözővíz eredete		Kiöntözött vízmennyiség 1000 m ³
			felszíni víz hektár	felszín alatti víz hektár	
Kajszibarack					
Pest, Budapest	63	60		60	38
<i>Közép-Magyarország</i>	63	60		60	38
Fejér	55	52		52	22
Komárom-Esztergom					
Veszprém	53	53	28	25	81
<i>Közép-Dunántúl</i>	108	105	28	77	104
Győr-Moson-Sopron	5				
Vas	5	5		5	4
Zala					
<i>Nyugat-Dunántúl</i>	10	5		5	4
Baranya					
Somogy	33	33	33		48
Tolna					
<i>Dél-Dunántúl</i>	33	33	33		48
Borsod-Abaúj-Zemplén	48	43	43		13
Heves	35	7		7	15
Nógrád	4	4	4		2
<i>Észak-Magyarország</i>	87	54	47	7	30
Hajdú-Bihar					
Jász-Nagykun-Szolnok					
Szabolcs-Szatmár-Bereg	2	2		2	
<i>Észak-Alföld</i>	2	2		2	
Bács-Kiskun	25	25		25	26
Békés					
Csongrád	25	25		25	50
<i>Dél-Alföld</i>	50	50		50	76
Mindösszesen	353	309	108	201	300

* Az év folyamán többször megöntözött azon terület, amelyet csak egyszer kell elszámolni

	Vízjogilag engedélyezett öntözhető terület hektár	Megöntözött alapterület* hektár	Öntözővíz eredete		Kiöntözött vízmennyiség 1000 m ³
			felszíni víz hektár	felszín alatti víz hektár	
Őszibarack					
Pest, Budapest	24	24		24	15
<i>Közép-Magyarország</i>	24	24		24	15
Fejér	40	3		3	2
Komárom-Esztergom					
Veszprém					
<i>Közép-Dunántúl</i>	40	3		3	2
Győr-Moson-Sopron	15	3		3	2
Vas					
Zala					
<i>Nyugat-Dunántúl</i>	15	3		3	2
Baranya					
Somogy	62	62	62		27
Tolna					
<i>Dél-Dunántúl</i>	62	62	62		27
Borsod-Abaúj-Zemplén	19	19		19	5
Heves	60	14		14	27
Nógrád					
<i>Észak-Magyarország</i>	79	33		33	32
Hajdú-Bihar					
Jász-Nagykun-Szolnok					
Szabolcs-Szatmár-Bereg	5				
<i>Észak-Alföld</i>	5				
Bács-Kiskun	21	11		11	14
Békés					
Csongrád	650	210	10	200	409
<i>Dél-Alföld</i>	671	221	10	211	423
Mindösszesen	897	346	72	274	500

* Az év folyamán többször megöntözött azon terület, amelyet csak egyszer kell elszámolni

	Vízjogilag engedélyezett öntözhető terület hektár	Megöntözött alapterület* hektár	Öntözővíz eredete		Kiöntözött vízmennyiség 1000 m ³
			felszíni víz hektár	felszín alatti víz hektár	
Málna					
Pest, Budapest					
<i>Közép-Magyarország</i>					
Fejér					
Komárom-Esztergom					
Veszprém					
<i>Közép-Dunántúl</i>					
Győr-Moson-Sopron					
Vas					
Zala					
<i>Nyugat-Dunántúl</i>					
Baranya					
Somogy					
Tolna	10	10		10	5
<i>Dél-Dunántúl</i>	10	10		10	5
Borsod-Abaúj-Zemplén	6	6	6		1
Heves	175				
Nógrád	86	58	58		58
<i>Észak-Magyarország</i>	267	64	64		59
Hajdú-Bihar					
Jász-Nagykun-Szolnok					
Szabolcs-Szatmár-Bereg	11	2		2	1
<i>Észak-Alföld</i>	11	2		2	1
Bács-Kiskun					
Békés					
Csongrád	3				
<i>Dél-Alföld</i>	3				
Mindösszesen	291	76	64	12	64

* Az év folyamán többször megöntözött azon terület, amelyet csak egyszer kell elszámolni

	Vízjogilag engedélyezett öntözhető terület hektár	Megöntözött alapterület* hektár	Öntözővíz eredete		Kiöntözött vízmennyiség 1000 m ³
			felszíni víz hektár	felszín alatti víz hektár	
Szeder					
Pest, Budapest					
<i>Közép-Magyarország</i>					
Fejér					
Komárom-Esztergom					
Veszprém					
<i>Közép-Dunántúl</i>					
Győr-Moson-Sopron					
Vas					
Zala					
<i>Nyugat-Dunántúl</i>					
Baranya					
Somogy					
Tolna					
<i>Dél-Dunántúl</i>					
Borsod-Abaúj-Zemplén	38	36	36		5
Heves	80				
Nógrád	16	6	6		7
<i>Észak-Magyarország</i>	134	42	42		12
Hajdú-Bihar					
Jász-Nagykun-Szolnok					
Szabolcs-Szatmár-Bereg	17	13		13	10
<i>Észak-Alföld</i>	17	13		13	10
Bács-Kiskun					
Békés					
Csongrád					
<i>Dél-Alföld</i>					
Mindösszesen	152	55	42	13	22

* Az év folyamán többször megöntözött azon terület, amelyet csak egyszer kell elszámolni

	Vízjogilag engedélyezett öntözhető terület hektár	Megöntözött alapterület* hektár	Öntözővíz eredete		Kiöntözött vízmennyiség 1000 m ³
			felszíni víz hektár	felszín alatti víz hektár	
Szőlő					
Pest, Budapest					
<i>Közép-Magyarország</i>					
Fejér	4	4		4	2
Komárom-Esztergom					
Veszprém					
<i>Közép-Dunántúl</i>					
Győr-Moson-Sopron	4	4		4	2
Vas	20				
Zala	5	2		2	1
<i>Nyugat-Dunántúl</i>					
Baranya	25	2		2	1
Somogy	204				
Tolna					
<i>Dél-Dunántúl</i>					
Borsod-Abaúj-Zemplén	204				
Heves	120				
Nógrád					
<i>Észak-Magyarország</i>					
Hajdú-Bihar	120				
Jász-Nagykun-Szolnok					
Szabolcs-Szatmár-Bereg					
<i>Észak-Alföld</i>					
Bács-Kiskun					
Békés					
Csongrád	8	4	2	2	6
<i>Dél-Alföld</i>					
	8	4	2	2	6
Mindösszesen	361	10	2	8	9

* Az év folyamán többször megöntözött azon terület, amelyet csak egyszer kell elszámolni

	Vízjogilag engedélyezett öntözhető terület hektár	Megöntözött alapterület* hektár	Öntözővíz eredete		Kiöntözött vízmenyiség 1000 m ³
			felszíni víz hektár	felszín alatti víz hektár	
Gyep					
Pest, Budapest	76	76	68	8	60
<i>Közép-Magyarország</i>	76	76	68	8	60
Fejér	810	2	2		2
Komárom-Esztergom	65	13	13		5
Veszprém	50				
<i>Közép-Dunántúl</i>	925	15	15		7
Győr-Moson-Sopron	662	34		34	12
Vas					
Zala					
<i>Nyugat-Dunántúl</i>	662	34		34	12
Baranya					
Somogy	63	63	63		8
Tolna					
<i>Dél-Dunántúl</i>	63	63	63		8
Borsod-Abaúj-Zemplén					
Heves					
Nógrád					
<i>Észak-Magyarország</i>					
Hajdú-Bihar	3 976	1 413	1 413		565
Jász-Nagykun-Szolnok	7				
Szabolcs-Szatmár-Bereg	69				
<i>Észak-Alföld</i>	4 052	1 413	1 413		565
Bács-Kiskun	5				
Békés					
Csongrád	115	50	50		25
<i>Dél-Alföld</i>	120	50	50		25
Mindösszesen	5 898	1 651	1 609	42	677

* Az év folyamán többször megöntözött azon terület, amelyet csak egyszer kell elszámolni

	Vízjogilag engedélyezett öntözhető terület hektár	Mögöntözött alapterület* hektár	Öntözővíz eredete		Kiöntözött vízmennyiség 1000 m ³
			felszíni víz hektár	felszín alatti víz hektár	
Halastó					
Pest, Budapest					
<i>Közép-Magyarország</i>					
Fejér					
Komárom-Esztergom					
Veszprém					
<i>Közép-Dunántúl</i>					
Győr-Moson-Sopron	265				
Vas					
Zala	152	146	146		876
<i>Nyugat-Dunántúl</i>	<i>417</i>	<i>146</i>	<i>146</i>		<i>876</i>
Baranya					
Somogy					
Tolna					
<i>Dél-Dunántúl</i>					
Borsod-Abaúj-Zemplén					
Heves					
Nógrád					
<i>Észak-Magyarország</i>					
Hajdú-Bihar	5 183	5 183	5 183		48 719
Jász-Nagykun-Szolnok					
Szabolcs-Szatmár-Bereg	242	237	110	127	720
<i>Észak-Alföld</i>	<i>5 425</i>	<i>5 420</i>	<i>5 293</i>	<i>127</i>	<i>49 439</i>
Bács-Kiskun					
Békés					
Csongrád	3 105	2 996	2 996		12 300
<i>Dél-Alföld</i>	<i>3 105</i>	<i>2 996</i>	<i>2 996</i>		<i>12 300</i>
Mindösszesen	8 947	8 562	8 435	127	62 615

* Az év folyamán többször megöntözött azon terület, amelyet csak egyszer kell elszámolni

	Vízjogilag engedélyezett öntözhető terület hektár	Megöntözött alapterület* hektár	Öntözővíz eredete		Kiöntözött víz mennyiség 1000 m ³
			felszíni víz hektár	felszín alatti víz hektár	
Egyéb					
Pest, Budapest	1	1		1	1
<i>Közép-Magyarország</i>	<i>1</i>	<i>1</i>		<i>1</i>	<i>1</i>
Fejér	186	42	30	12	217
Komárom-Esztergom					
Veszprém	4	4	4		
<i>Közép-Dunántúl</i>	<i>190</i>	<i>46</i>	<i>34</i>	<i>12</i>	<i>217</i>
Győr-Moson-Sopron	7 669				
Vas	191	101	101		82
Zala	138	103	79	24	51
<i>Nyugat-Dunántúl</i>	<i>7 998</i>	<i>204</i>	<i>180</i>	<i>24</i>	<i>133</i>
Baranya	57	57	57		25
Somogy					
Tolna	38				
<i>Dél-Dunántúl</i>	<i>95</i>	<i>57</i>	<i>57</i>		<i>25</i>
Borsod-Abaúj-Zemplén	3	2	2		1
Heves	72				
Nógrád	6	3	3		1
<i>Észak-Magyarország</i>	<i>81</i>	<i>5</i>	<i>5</i>		<i>2</i>
Hajdú-Bihar					
Jász-Nagykun-Szolnok	109	55	55		8
Szabolcs-Szatmár-Bereg	56	20		20	8
<i>Észak-Alföld</i>	<i>165</i>	<i>75</i>	<i>55</i>	<i>20</i>	<i>16</i>
Bács-Kiskun	310	72		72	111
Békés	1 073	23	23		7
Csongrád	25	25	25		13
<i>Dél-Alföld</i>	<i>1 408</i>	<i>120</i>	<i>48</i>	<i>72</i>	<i>131</i>
Mindösszesen	9 939	508	379	129	524

* Az év folyamán többször megöntözött azon terület, amelyet csak egyszer kell elszámolni