

Agrárgazdasági Kutató Intézet

Statisztikai Osztály

TÁJÉKOZTATÓ JELENTÉS AZ ÖNTÖZÉSRŐL

/ A 2007. OKTÓBER 4-I JELENTÉSEK ALAPJÁN /



BUDAPEST
2007. október

Készült:
az Agrárgazdasági Kutató Intézet
Gazdaságelemzési Igazgatóság
Statisztikai Osztályán

Osztályvezető:
Bognár Imre
T:06-(1)-476-3074
E-mail:bognar@akii.hu

Témafelelős:
Bojtárné Lukácsik Mónika
T:06-(1)-476-3290
E-mail:lukacsikm@akii.hu

Közreműködött:
Dankóné Seres Zsuzsanna

A kiadvány anyaga a www.akii.hu/ekpolc honlapon megtalálható.

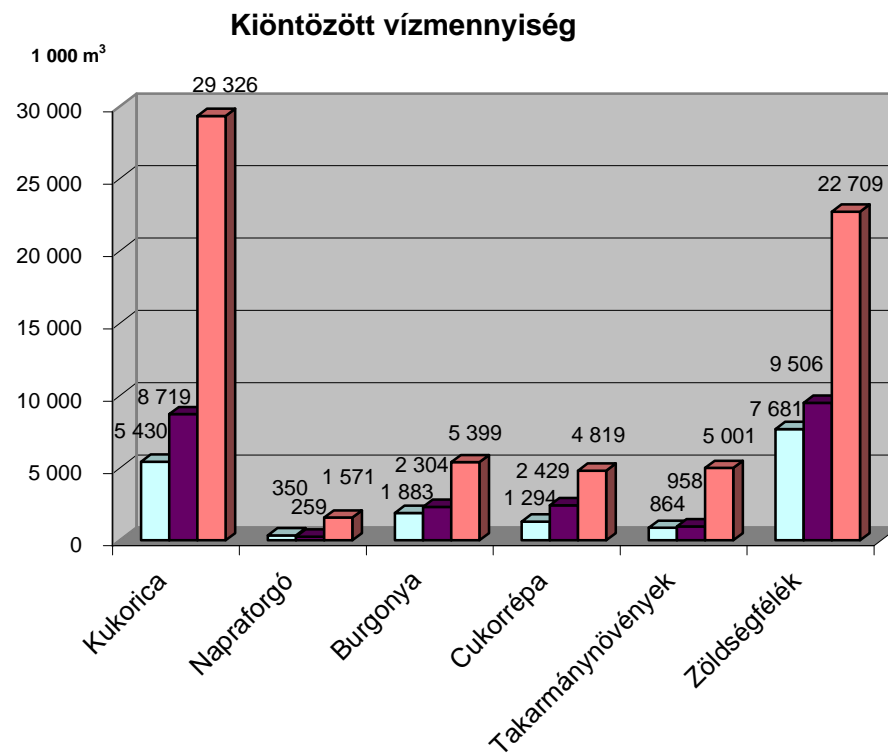
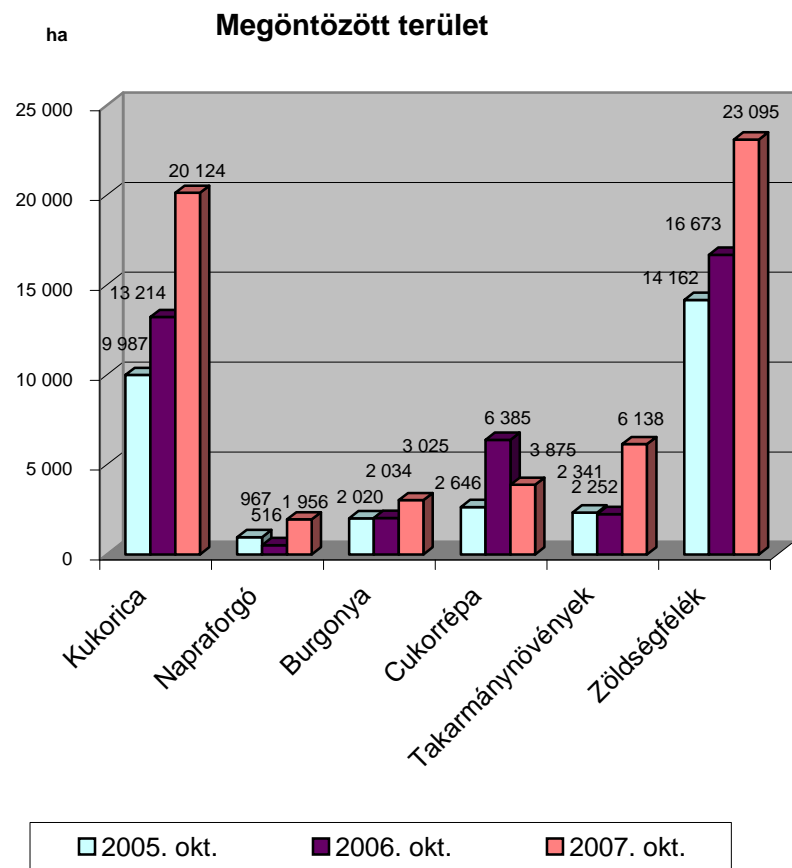
A kiadvány a 229/2006. (XI. 20.) Korm. rendelet alapján elrendelt statisztikai jelentés adataiból készült. Az FVM jelentőszolgálat keretében begyűjtött adatok az öntözés aktuális helyzetéről adnak tájékoztatást. Az adatszolgáltatás köre a vízjogi engedéllyel rendelkező gazdálkodó szervezetekre és egyéni gazdálkodókra terjed ki. A megyei részletezettség módot ad az egyes régiók öntözési adatainak összehasonlítására.

Magyarázat: A kiadvány a megöntözött alapterület és a kiöntözött vízmennyiség adatai mellett a vízjogilag engedélyezett területek nagyságának a helyzetét mutatja. Néhány növényfaj esetében a megöntözött területek adatai mellett nem szerepel a vízjogilag engedélyezett öntözhető terület nagysága, ugyanis az engedélyt nem feltétlenül arra a növényfajra kapta a gazdálkodó. A megöntözött alapterület az év folyamán többször megöntözött azon területet jelenti, amelyet csak egyszer kell elszámolni. A kiöntözött vízmennyiség halmozott vízmennyiséget jelent, vagyis az öntözési idény kezdetétől a jelentés időpontjáig kiöntözött vízmennyiséget adja meg.

Tartalomjegyzék

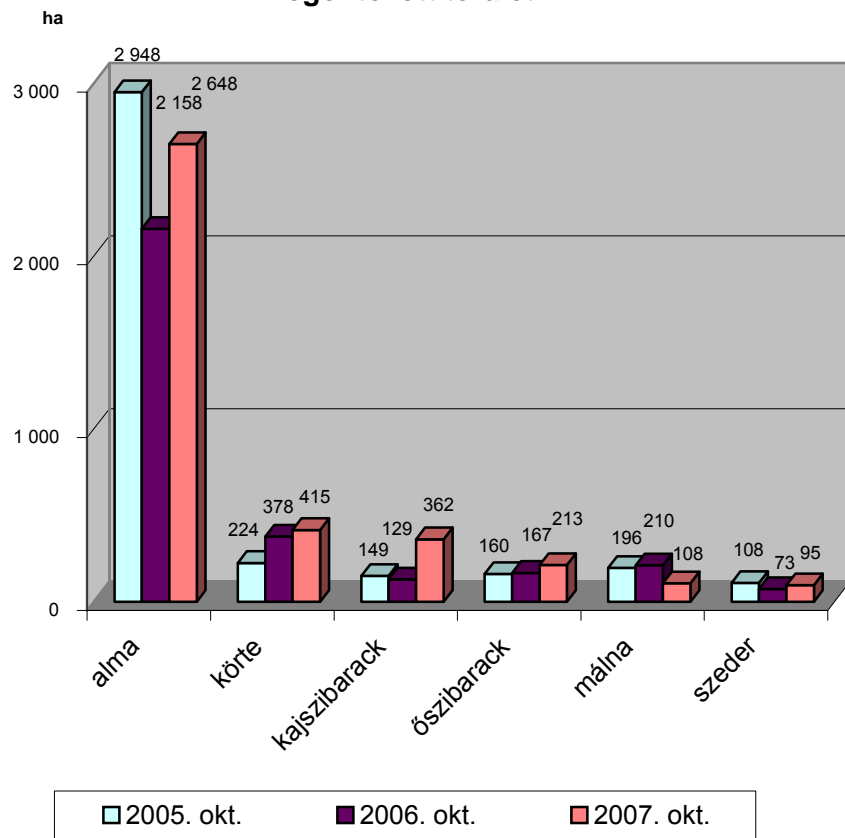
Szántóföldi növények öntözése	1
Gyümölcsösök öntözése	2
Az öntözés helyzetének alakulása az adott év (2004-2007) októberéig	3
Öntözés 2007. október 4-i helyzetéről	4
Öntözés összesen	5
Szántóföldi növények összesen	6
Kukorica.....	7
Rizs (indián rizzzsel).....	8
Napraforgó.....	9
Burgonya.....	10
Cukorrépa.....	11
Szója.....	12
Takarmánynövények.....	13
Zöldségfélék összesen	14
Csemegekukorica.....	15
Zöldborsó.....	16
Zöldbab.....	17
Paradicsom.....	18
Paprika.....	19
Fejeskáposzta.....	20
Gyümölcsösök összesen	21
Alma.....	22
Körte.....	23
Kajszibarack.....	24
Őszibarack.....	25
Málna.....	26
Szeder.....	27
Szőlő	28
Gyep	29
Egyéb	30

Szántóföldi növények

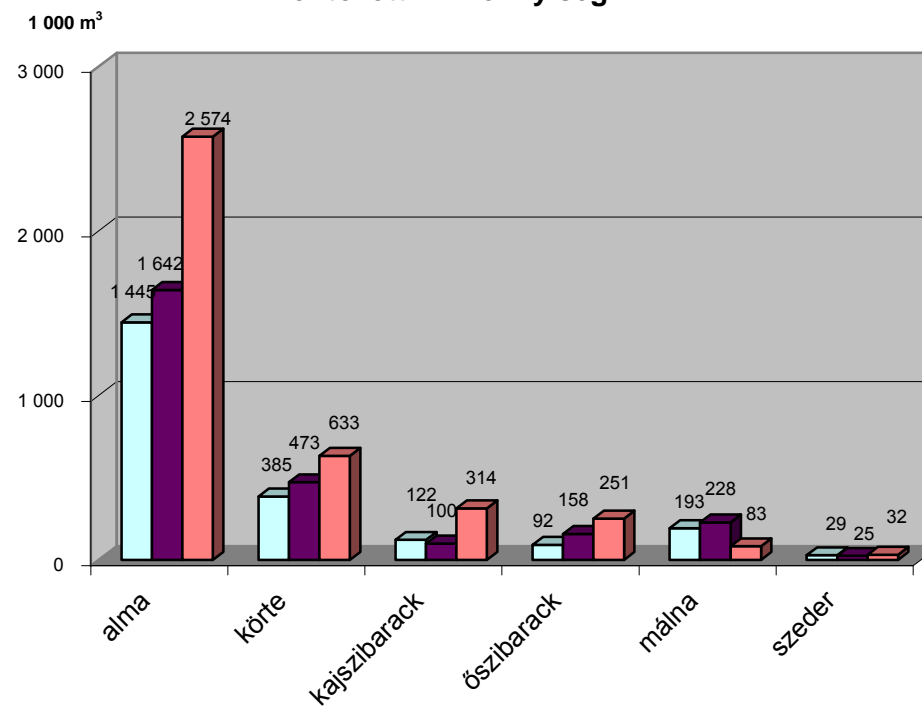


Gyümölcsösök

Megöntözött terület



Kiöntözött vízmennyiség



**Az öntözés helyzetének
alakulása
az adott év októberéig**

Megnevezés	Vízjogilag engedélyezett öntözhető terület ha			Ebből: megöntözött terület ha			Kiöntözött vízmennyiség 1000 m ³		
	2005	2006	2007	2005	2006	2007	2005	2006	2007
Szántó összesen	148 810	160 944	163 029	43 834	50 540	72 837	38 196	48 904	113 379
<i>ebből:</i> kukorica	27 225	26 899	34 384	9 987	13 214	20 124	5 430	8 719	29 326
rizs (<i>indián rizzsel</i>)	3 438	4 806	3 666	3 269	3 062	3 095	16 030	18 636	25 989
napraforgó	5 760	6 596	6 458	967	516	1 956	350	259	1 571
burgonya	3 692	3 602	3 948	2 020	2 034	3 025	1 883	2 304	5 399
cukorrépa	12 616	11 888	5 818	2 646	6 385	3 875	1 294	2 429	4 819
szója	761	1 082	1 116	370	226	796	234	106	1 496
takarmánynövények	13 382	13 769	14 776	2 341	2 252	6 138	864	958	5 001
<i>Zöldségfélék összesen</i>	<i>33 352</i>	<i>32 571</i>	<i>33 206</i>	<i>14 162</i>	<i>16 673</i>	<i>23 095</i>	<i>7 681</i>	<i>9 506</i>	<i>22 709</i>
<i>ebből:</i> csemegekukorica	18 885	19 228	20 261	7 413	9 704	13 526	4 020	6 208	13 151
zöldborsó	7 975	6 999	7 278	3 409	3 784	6 298	1 397	1 270	4 560
zöldbab	1 419	1 371	1 343	699	751	886	528	635	734
paradicsom	821	1 050	880	381	580	414	137	283	453
paprika	1 610	1 199	1 088	794	569	727	354	331	1 248
fejeskáposzta	127	80	162	73	63	151	46	28	105
Gyümölcsösök összesen	15 714	12 008	12 339	6 527	3 791	5 155	3 350	3 295	5 800
<i>ebből:</i> alma	5 503	4 578	4 313	2 948	2 158	2 648	1 445	1 642	2 574
körte	419	489	552	224	378	415	385	473	633
kajszibarack	303	236	408	149	129	362	122	100	314
őszibarack	430	422	428	160	167	213	92	158	251
málna	392	345	356	196	210	108	193	228	83
szeder	238	169	211	108	73	95	29	25	32
Szőlő	389	415	191	39	17	25	177	212	217
Gyep	3 917	3 022	2 733	193	166	937	153	163	439
Egyéb (erdő, fásítás stb.)	26 624	22 985	25 691	7 998	7 606	7 881	44 588	84 687	67 613
Összesen	195 455	199 373	203 982	58 591	62 120	86 836	86 463	137 419	188 085

Öntözés
2007. október 4.

(előző év azonos időszaka=100,0)

Megnevezés	Vízjogilag engedélyezett öntözhető terület ha		<i>ebből:</i> megöntözött alapterület ha		Kiöntözött vízmennyiség 1000 m ³	
	ha	%	ha	%	1000 m ³	%
Szántó összesen	163 029	101,3	72 837	144,1	113 379	231,8
<i>ebből:</i> kukorica	34 384	127,8	20 124	152,3	29 326	336,3
rizs (<i>indián rizzsel</i>)	3 666	76,3	3 095	101,1	25 989	139,5
napraforgó	6 458	97,9	1 956	378,7	1 571	606,2
burgonya	3 948	109,6	3 025	148,7	5 399	234,3
cukorrépa	5 818	48,9	3 875	60,7	4 819	198,4
szója	1 116	103,1	796	352,8	1 496	1 406,4
takarmánynövények	14 776	107,3	6 138	272,5	5 001	521,9
<i>Zöldségfélék összesen</i>	<i>33 206</i>	<i>102,0</i>	<i>23 095</i>	<i>138,5</i>	<i>22 709</i>	<i>238,9</i>
<i>ebből :</i> csemegekukorica	20 261	105,4	13 526	139,4	13 151	211,9
zöldborsó	7 278	104,0	6 298	166,4	4 560	359,1
zöldbab	1 343	98,0	886	118,0	734	115,7
paradicsom	880	83,8	414	71,4	453	160,1
paprika	1 088	90,7	727	127,7	1 248	376,9
fejeskáposzta	162	203,9	151	240,6	105	381,3
Gyümölcsösök összesen	12 339	102,8	5 155	136,0	5 800	176,0
<i>ebből:</i> alma	4 313	94,2	2 648	122,7	2 574	156,8
körte	552	112,8	415	109,9	633	133,9
kajszibarack	408	173,0	362	279,9	314	314,0
őszibarack	428	101,3	213	127,1	251	159,4
málna	356	103,1	108	51,1	83	36,3
szeder	211	124,5	95	130,4	32	128,6
Szőlő	191	46,0	25	147,1	217	102,4
Gyep	2 733	90,4	937	565,0	439	269,1
Egyéb (erdő, fásítás stb.)	25 691	111,8	7 881	103,6	67 613	79,8
Összesen	203 982	102,3	86 836	139,8	188 085	136,9

	Vízjogilag engedélyezett öntözhető terület hektár	Ebből megöntözött alapterület* hektár	Kiöntözött vízmennyiség 1000 m ³
Öntözés összesen			
Pest, Budapest	2 720	1 451	1 334
<i>Közép-Magyarország</i>	<i>2 720</i>	<i>1 451</i>	<i>1 334</i>
Fejér	11 962	1 152	2 033
Komárom-Esztergom	1 649	1 030	1 974
Veszprém	1 896	1 275	350
<i>Közép-Dunántúl</i>	<i>15 508</i>	<i>3 456</i>	<i>4 356</i>
Győr-Moson-Sopron	18 911	1 190	927
Vas	1 593	435	329
Zala	1 352	853	1 334
<i>Nyugat-Dunántúl</i>	<i>21 856</i>	<i>2 478</i>	<i>2 590</i>
Baranya	1 564	580	273
Somogy	5 250	1 876	1 075
Tolna	1 801	834	778
<i>Dél-Dunántúl</i>	<i>8 615</i>	<i>3 291</i>	<i>2 126</i>
Borsod-Abaúj-Zemplén	2 762	986	495
Heves	4 942	940	3 160
Nógrád	307	156	104
<i>Észak-Magyarország</i>	<i>8 011</i>	<i>2 082</i>	<i>3 759</i>
Hajdú-Bihar	30 815	23 025	66 804
Jász-Nagykun-Szolnok	44 107	22 875	65 925
Szabolcs-Szatmár-Bereg	9 591	2 096	2 187
<i>Észak-Alföld</i>	<i>84 513</i>	<i>47 996</i>	<i>134 916</i>
Bács-Kiskun	17 818	9 112	9 682
Békés	22 957	8 678	13 732
Csongrád	21 984	8 292	15 590
<i>Dél-Alföld</i>	<i>62 759</i>	<i>26 082</i>	<i>39 004</i>
Mindösszesen	203 982	86 836	188 085

* Az év folyamán többször megöntözött azon terület, amelyet csak egyszer kell elszámolni

	Vízjogilag engedélyezett öntözhető terület hektár	Ebből megöntözött alapterület* hektár	Kiöntözött vízmennyiség 1000 m ³
Szántóföldi növények összesen			
Pest, Budapest	1 992	952	963
<i>Közép-Magyarország</i>	<i>1 992</i>	<i>952</i>	<i>963</i>
Fejér	10 639	861	1 173
Komárom-Esztergom	1 606	987	1 953
Veszprém	882	607	108
<i>Közép-Dunántúl</i>	<i>13 127</i>	<i>2 455</i>	<i>3 235</i>
Győr-Moson-Sopron	11 147	1 180	922
Vas	1 294	248	195
Zala	279	186	107
<i>Nyugat-Dunántúl</i>	<i>12 720</i>	<i>1 614</i>	<i>1 224</i>
Baranya	1 142	446	220
Somogy	4 163	1 398	763
Tolna	1 630	766	734
<i>Dél-Dunántúl</i>	<i>6 936</i>	<i>2 610</i>	<i>1 717</i>
Borsod-Abaúj-Zemplén	2 265	550	207
Heves	4 100	330	450
Nógrád	6	4	4
<i>Észak-Magyarország</i>	<i>6 371</i>	<i>884</i>	<i>661</i>
Hajdú-Bihar	21 137	18 385	19 799
Jász-Nagykun-Szolnok	41 200	19 978	46 585
Szabolcs-Szatmár-Bereg	6 871	1 198	1 082
<i>Észak-Alföld</i>	<i>69 208</i>	<i>39 561</i>	<i>67 466</i>
Bács-Kiskun	15 941	8 100	8 921
Békés	21 933	8 678	13 732
Csongrád	14 800	7 982	15 460
<i>Dél-Alföld</i>	<i>52 674</i>	<i>24 760</i>	<i>38 113</i>
Mindösszesen	163 029	72 837	113 379

* Az év folyamán többször megöntözött azon terület, amelyet csak egyszer kell elszámolni

	Vízjogilag engedélyezett öntözhető terület hektár	Ebből megöntözött alapterület* hektár	Kiöntözött vízmennyiség 1000 m ³
Kukorica			
Pest, Budapest	508	620	544
<i>Közép-Magyarország</i>	<i>508</i>	<i>620</i>	<i>544</i>
Fejér	802	340	386
Komárom-Esztergom	63	63	32
Veszprém	309	309	63
<i>Közép-Dunántúl</i>	<i>1 174</i>	<i>712</i>	<i>482</i>
Győr-Moson-Sopron	5 789	176	130
Vas			
Zala	130	112	71
<i>Nyugat-Dunántúl</i>	<i>5 919</i>	<i>288</i>	<i>201</i>
Baranya	950	329	140
Somogy	1 108	405	268
Tolna	445	445	505
<i>Dél-Dunántúl</i>	<i>2 503</i>	<i>1 179</i>	<i>913</i>
Borsod-Abaúj-Zemplén	465	147	52
Heves	1 050	330	450
Nógrád	1	1	1
<i>Észak-Magyarország</i>	<i>1 516</i>	<i>478</i>	<i>503</i>
Hajdú-Bihar	3 809	3 809	5 307
Jász-Nagykun-Szolnok	5 012	4 655	6 557
Szabolcs-Szatmár-Bereg	1 861	264	386
<i>Észak-Alföld</i>	<i>10 681</i>	<i>8 728</i>	<i>12 250</i>
Bács-Kiskun	1 971	1 592	1 289
Békés	7 200	3 755	6 543
Csongrád	2 912	2 773	6 601
<i>Dél-Alföld</i>	<i>12 083</i>	<i>8 120</i>	<i>14 433</i>
Mindösszesen	34 384	20 124	29 326

* Az év folyamán többször megöntözött azon terület, amelyet csak egyszer kell elszámolni

	Vízjogilag engedélyezett öntözhető terület hektár	Ebből megöntözött alapterület* hektár	Kiöntözött vízmennyiség 1000 m ³
Rizs (indián rizszel)			
Pest, Budapest			
<i>Közép-Magyarország</i>			
Fejér			
Komárom-Esztergom			
Veszprém			
<i>Közép-Dunántúl</i>			
Győr-Moson-Sopron			
Vas			
Zala			
<i>Nyugat-Dunántúl</i>			
Baranya			
Somogy			
Tolna			
<i>Dél-Dunántúl</i>			
Borsod-Abaúj-Zemplén			
Heves			
Nógrád			
<i>Észak-Magyarország</i>			
Hajdú-Bihar			
Jász-Nagykun-Szolnok	1 645	1 645	20 836
Szabolcs-Szatmár-Bereg			
<i>Észak-Alföld</i>	1 645	1 645	20 836
Bács-Kiskun			
Békés	2 021	1 450	5 153
Csongrád			
<i>Dél-Alföld</i>	2 021	1 450	5 153
Mindösszesen	3 666	3 095	25 989

* Az év folyamán többször megöntözött azon terület, amelyet csak egyszer kell elszámolni

	Vízjogilag engedélyezett öntözhető terület hektár	Ebből megöntözött alapterület* hektár	Kiöntözött vízmennyiség 1000 m ³
Napraforgó			
Pest, Budapest	128	176	166
<i>Közép-Magyarország</i>	<i>128</i>	<i>176</i>	<i>166</i>
Fejér	211		
Komárom-Esztergom			
Veszprém			
<i>Közép-Dunántúl</i>	<i>211</i>		
Győr-Moson-Sopron	1 174		
Vas			
Zala			
<i>Nyugat-Dunántúl</i>	<i>1 174</i>		
Baranya			
Somogy	46	46	8
Tolna			
<i>Dél-Dunántúl</i>	<i>46</i>	<i>46</i>	<i>8</i>
Borsod-Abaúj-Zemplén			
Heves	750		
Nógrád			
<i>Észak-Magyarország</i>	<i>750</i>		
Hajdú-Bihar	610	547	383
Jász-Nagykun-Szolnok	1 124	544	285
Szabolcs-Szatmár-Bereg	223	177	37
<i>Észak-Alföld</i>	<i>1 957</i>	<i>1 268</i>	<i>704</i>
Bács-Kiskun	842	170	40
Békés	700	187	513
Csongrád	650	109	140
<i>Dél-Alföld</i>	<i>2 192</i>	<i>466</i>	<i>693</i>
Mindösszesen	6 458	1 956	1 571

* Az év folyamán többször megöntözött azon terület, amelyet csak egyszer kell elsámolni

	Vízjogilag engedélyezett öntözhető terület hektár	Ebből megöntözött alapterület* hektár	Kiöntözött vízmennyiség 1000 m ³
Burgonya			
Pest, Budapest	55	62	171
<i>Közép-Magyarország</i>	55	62	171
Fejér	22	22	74
Komárom-Esztergom	404	404	891
Veszprém			
<i>Közép-Dunántúl</i>	426	426	965
Győr-Moson-Sopron	362	120	120
Vas			
Zala	58	12	5
<i>Nyugat-Dunántúl</i>	420	132	125
Baranya			
Somogy	226	190	180
Tolna	89	79	90
<i>Dél-Dunántúl</i>	315	269	270
Borsod-Abaúj-Zemplén	106	68	113
Heves	20		
Nógrád	2	2	2
<i>Észak-Magyarország</i>	128	70	115
Hajdú-Bihar	1 422	1 349	2 626
Jász-Nagykun-Szolnok	1	1	
Szabolcs-Szatmár-Bereg	238	49	47
<i>Észak-Alföld</i>	1 660	1 398	2 673
Bács-Kiskun	798	605	1 035
Békés	35	2	3
Csongrád	110	60	42
<i>Dél-Alföld</i>	943	667	1 080
Mindösszesen	3 948	3 025	5 399

* Az év folyamán többször megöntözött azon terület, amelyet csak egyszer kell elszámolni

	Vízjogilag engedélyezett öntözhető terület hektár	Ebből megöntözött alapterület* hektár	Kiöntözött vízmennyiség 1000 m ³
Cukorrépa			
Pest, Budapest			
<i>Közép-Magyarország</i>			
Fejér	150	143	321
Komárom-Esztergom	256	256	424
Veszprém			
<i>Közép-Dunántúl</i>			
Győr-Moson-Sopron	1 109	437	444
Vas	210	210	168
Zala			
<i>Nyugat-Dunántúl</i>			
Baranya			
Somogy			
Tolna			
<i>Dél-Dunántúl</i>			
Borsod-Abaúj-Zemplén			
Heves	270		
Nógrád	2		
<i>Észak-Magyarország</i>			
Hajdú-Bihar	955	937	1 405
Jász-Nagykun-Szolnok	709	709	750
Szabolcs-Szatmár-Bereg	374	296	429
<i>Észak-Alföld</i>			
Bács-Kiskun	212	212	118
Békés	310	125	59
Csongrád	1 260	550	700
<i>Dél-Alföld</i>			
	1 782	887	877
Mindösszesen	5 818	3 875	4 819

* Az év folyamán többször megöntözött azon terület, amelyet csak egyszer kell elszámolni

Szója	Vízjogilag engedélyezett öntözhető terület hektár	Ebből megöntözött alapterület* hektár	Kiöntözött vízmennyiség 1000 m³
Pest, Budapest			
<i>Közép-Magyarország</i>			
Fejér			
Komárom-Esztergom			
Veszprém			
<i>Közép-Dunántúl</i>			
Győr-Moson-Sopron	41		
Vas			
Zala	45	43	18
<i>Nyugat-Dunántúl</i>	86	43	18
Baranya			
Somogy			
Tolna			
<i>Dél-Dunántúl</i>			
Borsod-Abaúj-Zemplén	8	8	2
Heves	40		
Nógrád			
<i>Észak-Magyarország</i>	48	8	2
Hajdú-Bihar			
Jász-Nagykun-Szolnok			
Szabolcs-Szatmár-Bereg	225		
<i>Észak-Alföld</i>	225		
Bács-Kiskun	106	106	9
Békés	277	265	61
Csongrád	374	374	1 406
<i>Dél-Alföld</i>	757	745	1 476
Mindösszesen	1 116	796	1 496

* Az év folyamán többször megöntözött azon terület, amelyet csak egyszer kell elsámolni

	Vízjogilag engedélyezett öntözhető terület hektár	Ebből megöntözött alapterület* hektár	Kiöntözött vízmennyiség 1000 m ³
Takarmánynövények			
Pest, Budapest	75	38	9
<i>Közép-Magyarország</i>	75	38	9
Fejér	608	52	25
Komárom-Esztergom	95	95	194
Veszprém	298	298	45
<i>Közép-Dunántúl</i>	1 001	445	264
Győr-Moson-Sopron	2 517	402	200
Vas			
Zala			
<i>Nyugat-Dunántúl</i>	2 517	402	200
Baranya			
Somogy			
Tolna	23	23	40
<i>Dél-Dunántúl</i>	23	23	40
Borsod-Abaúj-Zemplén	84	84	12
Heves	160		
Nógrád	1	1	1
<i>Észak-Magyarország</i>	245	85	13
Hajdú-Bihar	971	820	738
Jász-Nagykun-Szolnok	3 648	2 834	1 778
Szabolcs-Szatmár-Bereg	437	11	2
<i>Észak-Alföld</i>	5 056	3 665	2 518
Bács-Kiskun	258	118	53
Békés	5 040	802	657
Csongrád	560	560	1 247
<i>Dél-Alföld</i>	5 858	1 480	1 957
Mindösszesen	14 776	6 138	5 001

* Az év folyamán többször megöntözött azon terület, amelyet csak egyszer kell elszámolni

	Vízjogilag engedélyezett öntözhető terület hektár	Ebből megöntözött alapterület* hektár	Kiöntözött vízmennyiség 1000 m ³
Zöldségfélék összesen			
Pest, Budapest	62	40	53
<i>Közép-Magyarország</i>	62	40	53
Fejér	301	299	368
Komárom-Esztergom	68	68	55
Veszprém			
<i>Közép-Dunántúl</i>	369	367	423
Győr-Moson-Sopron	155	45	28
Vas	38	38	27
Zala	46	19	13
<i>Nyugat-Dunántúl</i>	239	102	68
Baranya	192	117	80
Somogy	757	757	307
Tolna	51	219	99
<i>Dél-Dunántúl</i>	1 000	1 093	486
Borsod-Abaúj-Zemplén	248	244	28
Heves	1 800		
Nógrád			
<i>Észak-Magyarország</i>	2 048	244	28
Hajdú-Bihar	13 170	10 923	9 340
Jász-Nagykun-Szolnok	1 696	1 696	2 147
Szabolcs-Szatmár-Bereg	1 126	374	169
<i>Észak-Alföld</i>	15 992	12 993	11 656
Bács-Kiskun	4 026	3 755	5 902
Békés	6 350	2 092	743
Csongrád	3 120	2 410	3 350
<i>Dél-Alföld</i>	13 496	8 257	9 995
Mindösszesen	33 206	23 095	22 709

* Az év folyamán többször megöntözött azon terület, amelyet csak egyszer kell elsámolni

	Vízjogilag engedélyezett öntözhető terület hektár	Ebből megöntözött alapterület* hektár	Kiöntözött vízmennyiség 1000 m ³
Csemegekukorica			
Pest, Budapest	3	3	2
<i>Közép-Magyarország</i>	3	3	2
Fejér	1	1	1
Komárom-Esztergom			
Veszprém			
<i>Közép-Dunántúl</i>	1	1	1
Győr-Moson-Sopron			
Vas			
Zala	41	16	8
<i>Nyugat-Dunántúl</i>	41	16	8
Baranya	192	117	80
Somogy	497	497	195
Tolna			
<i>Dél-Dunántúl</i>	689	614	275
Borsod-Abaúj-Zemplén	153	153	16
Heves	750		
Nógrád			
<i>Észak-Magyarország</i>	903	153	16
Hajdú-Bihar	9 470	7 636	6 838
Jász-Nagykun-Szolnok	1 169	1 169	1 661
Szabolcs-Szatmár-Bereg	622	189	110
<i>Észak-Alföld</i>	11 261	8 994	8 609
Bács-Kiskun	1 925	1 745	2 422
Békés	4 110	850	209
Csongrád	1 328	1 150	1 610
<i>Dél-Alföld</i>	7 363	3 745	4 241
Mindösszesen	20 261	13 526	13 151

* Az év folyamán többször megöntözött azon terület, amelyet csak egyszer kell elszámolni

	Vízjogilag engedélyezett öntözhető terület hektár	Ebből megöntözött alapterület* hektár	Kiöntözött vízmennyiség 1000 m ³
Zöldborsó			
Pest, Budapest			
<i>Közép-Magyarország</i>			
Fejér	160	160	200
Komárom-Esztergom			
Veszprém			
<i>Közép-Dunántúl</i>			
Győr-Moson-Sopron	100		
Vas			
Zala			
<i>Nyugat-Dunántúl</i>			
Baranya			
Somogy	260	260	112
Tolna			
<i>Dél-Dunántúl</i>			
Borsod-Abaúj-Zemplén	90	90	13
Heves	250		
Nógrád			
<i>Észak-Magyarország</i>			
Hajdú-Bihar	2 820	2 510	1 757
Jász-Nagykun-Szolnok	415	415	355
Szabolcs-Szatmár-Bereg	196	170	52
<i>Észak-Alföld</i>			
Bács-Kiskun	1 107	1 107	882
Békés	1 270	1 016	389
Csongrád	610	570	800
<i>Dél-Alföld</i>			
	2 987	2 693	2 071
Mindösszesen	7 278	6 298	4 560

* Az év folyamán többször megöntözött azon terület, amelyet csak egyszer kell elsámolni

	Vízjogilag engedélyezett öntözhető terület hektár	Ebből megöntözött alapterület* hektár	Kiöntözött vízmennyiség 1000 m ³
Zöldbab			
Pest, Budapest			
<i>Közép-Magyarország</i>			
Fejér	45	45	50
Komárom-Esztergom	68	68	55
Veszprém			
<i>Közép-Dunántúl</i>	<i>113</i>	<i>113</i>	<i>105</i>
Győr-Moson-Sopron			
Vas			
Zala			
<i>Nyugat-Dunántúl</i>			
Baranya			
Somogy			
Tolna			
<i>Dél-Dunántúl</i>			
Borsod-Abaúj-Zemplén			
Heves			
Nógrád			
<i>Észak-Magyarország</i>			
Hajdú-Bihar	185	160	96
Jász-Nagykun-Szolnok			
Szabolcs-Szatmár-Bereg	2		
<i>Észak-Alföld</i>	<i>187</i>	<i>160</i>	<i>96</i>
Bács-Kiskun	315	315	292
Békés	630	211	119
Csongrád	98	87	122
<i>Dél-Alföld</i>	<i>1 043</i>	<i>613</i>	<i>533</i>
Mindösszesen	1 343	886	734

* Az év folyamán többször megöntözött azon terület, amelyet csak egyszer kell elszámolni

	Vízjogilag engedélyezett öntözhető terület hektár	Ebből megöntözött alapterület* hektár	Kiöntözött vízmennyiség 1000 m ³
Paradicsom			
Pest, Budapest			
<i>Közép-Magyarország</i>			
Fejér	1	1	
Komárom-Esztergom			
Veszprém			
<i>Közép-Dunántúl</i>	<i>1</i>	<i>1</i>	
Győr-Moson-Sopron	8	8	8
Vas			
Zala			
<i>Nyugat-Dunántúl</i>	<i>8</i>	<i>8</i>	<i>8</i>
Baranya			
Somogy			
Tolna			
<i>Dél-Dunántúl</i>			
Borsod-Abaúj-Zemplén			
Heves	240		
Nógrád			
<i>Észak-Magyarország</i>	<i>240</i>		
Hajdú-Bihar	310	250	225
Jász-Nagykun-Szolnok	46	46	41
Szabolcs-Szatmár-Bereg	153		
<i>Észak-Alföld</i>	<i>508</i>	<i>296</i>	<i>266</i>
Bács-Kiskun	50	50	110
Békés	28	15	12
Csongrád	45	45	56
<i>Dél-Alföld</i>	<i>123</i>	<i>110</i>	<i>178</i>
Mindösszesen	880	414	453

* Az év folyamán többször megöntözött azon terület, amelyet csak egyszer kell elszámolni

	Vízjogilag engedélyezett öntözhető terület hektár	Ebből megöntözött alapterület* hektár	Kiöntözött vízmennyiség 1000 m ³
Paprika			
Pest, Budapest	1	1	3
<i>Közép-Magyarország</i>	<i>1</i>	<i>1</i>	<i>3</i>
Fejér			
Komárom-Esztergom			
Veszprém			
<i>Közép-Dunántúl</i>			
Győr-Moson-Sopron	24	20	10
Vas			
Zala	5	3	5
<i>Nyugat-Dunántúl</i>	<i>29</i>	<i>23</i>	<i>15</i>
Baranya			
Somogy			
Tolna			
<i>Dél-Dunántúl</i>			
Borsod-Abaúj-Zemplén			
Heves	270		
Nógrád			
<i>Észak-Magyarország</i>	<i>270</i>		
Hajdú-Bihar	340	325	390
Jász-Nagykun-Szolnok	16	16	6
Szabolcs-Szatmár-Bereg	32	6	4
<i>Észak-Alföld</i>	<i>388</i>	<i>348</i>	<i>400</i>
Bács-Kiskun	198	185	320
Békés	32		
Csongrád	170	170	510
<i>Dél-Alföld</i>	<i>400</i>	<i>355</i>	<i>830</i>
<i>Mindösszesen</i>	<i>1 088</i>	<i>727</i>	<i>1 248</i>

* Az év folyamán többször megöntözött azon terület, amelyet csak egyszer kell elsámolni

	Vízjogilag engedélyezett öntözhető terület hektár	Ebből megöntözött alapterület* hektár	Kiöntözött vízmennyiség 1000 m ³
Fejerkáposzta			
Pest, Budapest	7	11	14
<i>Közép-Magyarország</i>	7	11	14
Fejér	1	1	
Komárom-Esztergom			
Veszprém			
<i>Közép-Dunántúl</i>	1	1	
Győr-Moson-Sopron	23	17	10
Vas			
Zala			
<i>Nyugat-Dunántúl</i>	23	17	10
Baranya			
Somogy			
Tolna			
<i>Dél-Dunántúl</i>			
Borsod-Abaúj-Zemplén	4		
Heves			
Nógrád			
<i>Észak-Magyarország</i>	4		
Hajdú-Bihar	45	42	34
Jász-Nagykun-Szolnok			
Szabolcs-Szatmár-Bereg	10	9	3
<i>Észak-Alföld</i>	55	51	37
Bács-Kiskun	2	2	3
Békés			
Csongrád	70	70	40
<i>Dél-Alföld</i>	72	72	43
Mindösszesen	162	151	105

* Az év folyamán többször megöntözött azon terület, amelyet csak egyszer kell elsámolni

	Vízjogilag engedélyezett öntözhető terület hektár	Ebből megöntözött alapterület* hektár	Kiöntözött vízmennyiség 1000 m ³
Gyümölcsösök összesen			
Pest, Budapest	641	429	241
<i>Közép-Magyarország</i>	<i>641</i>	<i>429</i>	<i>241</i>
Fejér	303	213	648
Komárom-Esztergom	16	16	5
Veszprém	257	257	159
<i>Közép-Dunántúl</i>	<i>576</i>	<i>486</i>	<i>812</i>
Győr-Moson-Sopron	117		
Vas	88	88	53
Zala	664	482	351
<i>Nyugat-Dunántúl</i>	<i>869</i>	<i>570</i>	<i>404</i>
Baranya	90	53	26
Somogy	566	392	280
Tolna	97	68	44
<i>Dél-Dunántúl</i>	<i>752</i>	<i>513</i>	<i>350</i>
Borsod-Abaúj-Zemplén	497	436	288
Heves	650	600	2 500
Nógrád	276	148	98
<i>Észak-Magyarország</i>	<i>1 423</i>	<i>1 184</i>	<i>2 886</i>
Hajdú-Bihar	185	181	72
Jász-Nagykun-Szolnok			
Szabolcs-Szatmár-Bereg	2 342	765	303
<i>Észak-Alföld</i>	<i>2 527</i>	<i>946</i>	<i>375</i>
Bács-Kiskun	1 557	718	601
Békés	22		
Csongrád	3 973	310	130
<i>Dél-Alföld</i>	<i>5 552</i>	<i>1 028</i>	<i>731</i>
Mindösszesen	12 339	5 155	5 800

* Az év folyamán többször megöntözött azon terület, amelyet csak egyszer kell elsámolni

	Vízjogilag engedélyezett öntözhető terület hektár	Ebből megöntözött alapterület* hektár	Kiöntözött vízmennyiség 1000 m ³
Alma			
Pest, Budapest	247	164	88
<i>Közép-Magyarország</i>	<i>247</i>	<i>164</i>	<i>88</i>
Fejér	61	29	33
Komárom-Esztergom			
Veszprém	127	127	82
<i>Közép-Dunántúl</i>	<i>188</i>	<i>156</i>	<i>115</i>
Győr-Moson-Sopron	67		
Vas	51	51	39
Zala	462	360	281
<i>Nyugat-Dunántúl</i>	<i>580</i>	<i>411</i>	<i>320</i>
Baranya	31	24	22
Somogy	139	46	54
Tolna	25	19	20
<i>Dél-Dunántúl</i>	<i>195</i>	<i>89</i>	<i>95</i>
Borsod-Abaúj-Zemplén	194	167	148
Heves	260	260	1 020
Nógrád	82	82	26
<i>Észak-Magyarország</i>	<i>536</i>	<i>509</i>	<i>1 194</i>
Hajdú-Bihar	185	181	72
Jász-Nagykun-Szolnok			
Szabolcs-Szatmár-Bereg	1 665	719	276
<i>Észak-Alföld</i>	<i>1 850</i>	<i>900</i>	<i>348</i>
Bács-Kiskun	566	359	370
Békés	19		
Csongrád	132	60	42
<i>Dél-Alföld</i>	<i>717</i>	<i>419</i>	<i>412</i>
Mindösszesen	4 313	2 648	2 574

* Az év folyamán többször megöntözött azon terület, amelyet csak egyszer kell elszámolni

	Vízjogilag engedélyezett öntözhető terület hektár	Ebből megöntözött alapterület* hektár	Kiöntözött vízmennyiség 1000 m ³
Körte			
Pest, Budapest	29	29	11
<i>Közép-Magyarország</i>	29	29	11
Fejér	10	10	18
Komárom-Esztergom			
Veszprém	16	16	11
<i>Közép-Dunántúl</i>	26	26	29
Győr-Moson-Sopron	15		
Vas	19	19	14
Zala	202	122	70
<i>Nyugat-Dunántúl</i>	236	141	84
Baranya	10	7	1
Somogy	65	64	43
Tolna	9	9	6
<i>Dél-Dunántúl</i>	84	80	51
Borsod-Abaúj-Zemplén	79	68	32
Heves	40	40	400
Nógrád			
<i>Észak-Magyarország</i>	119	108	432
Hajdú-Bihar			
Jász-Nagykun-Szolnok			
Szabolcs-Szatmár-Bereg	48	30	25
<i>Észak-Alföld</i>	48	30	25
Bács-Kiskun	2	2	2
Békés	3		
Csongrád	6		
<i>Dél-Alföld</i>	11	2	2
Mindösszesen	552	415	633

* Az év folyamán többször megöntözött azon terület, amelyet csak egyszer kell elszámolni

	Vízjogilag engedélyezett öntözhető terület hektár	Ebből megöntözött alapterület* hektár	Kiöntözött vízmennyiség 1000 m ³
Kajszibarack			
Pest, Budapest	11	11	8
<i>Közép-Magyarország</i>	<i>11</i>	<i>11</i>	<i>8</i>
Fejér	55	55	28
Komárom-Esztergom			
Veszprém	28	28	49
<i>Közép-Dunántúl</i>	<i>83</i>	<i>83</i>	<i>77</i>
Győr-Moson-Sopron	5		
Vas			
Zala			
<i>Nyugat-Dunántúl</i>	<i>5</i>		
Baranya	6	4	1
Somogy	39	31	26
Tolna	1	1	1
<i>Dél-Dunántúl</i>	<i>46</i>	<i>36</i>	<i>28</i>
Borsod-Abaúj-Zemplén	172	164	102
Heves	35	35	70
Nógrád	1		
<i>Észak-Magyarország</i>	<i>208</i>	<i>199</i>	<i>172</i>
Hajdú-Bihar			
Jász-Nagykun-Szolnok			
Szabolcs-Szatmár-Bereg			
<i>Észak-Alföld</i>			
Bács-Kiskun	43	33	28
Békés			
Csongrád	12		
<i>Dél-Alföld</i>	<i>55</i>	<i>33</i>	<i>28</i>
Mindösszesen	408	362	314

* Az év folyamán többször megöntözött azon terület, amelyet csak egyszer kell elszámolni

	Vízjogilag engedélyezett öntözhető terület hektár	Ebből megöntözött alapterület* hektár	Kiöntözött vízmennyiség 1000 m ³
Őszibarack			
Pest, Budapest	25	25	11
<i>Közép-Magyarország</i>	25	25	11
Fejér	40	19	8
Komárom-Esztergom			
Veszprém			
<i>Közép-Dunántúl</i>	40	19	8
Győr-Moson-Sopron	15		
Vas			
Zala			
<i>Nyugat-Dunántúl</i>	15		
Baranya	34	18	2
Somogy	64	64	93
Tolna	1	1	1
<i>Dél-Dunántúl</i>	98	82	96
Borsod-Abaúj-Zemplén	19	4	1
Heves	60	60	120
Nógrád	1		
<i>Észak-Magyarország</i>	80	64	121
Hajdú-Bihar			
Jász-Nagykun-Szolnok			
Szabolcs-Szatmár-Bereg	43	5	1
<i>Észak-Alföld</i>	43	5	1
Bács-Kiskun	32	17	14
Békés			
Csongrád	95		
<i>Dél-Alföld</i>	127	17	14
Mindösszesen	428	213	251

* Az év folyamán többször megöntözött azon terület, amelyet csak egyszer kell elsámolni

	Vízjogilag engedélyezett öntözhető terület hektár	Ebből megöntözött alapterület* hektár	Kiöntözött vízmennyiség 1000 m ³
Málna			
Pest, Budapest	28	28	10
<i>Közép-Magyarország</i>	28	28	10
Fejér			
Komárom-Esztergom			
Veszprém			
<i>Közép-Dunántúl</i>			
Győr-Moson-Sopron			
Vas			
Zala			
<i>Nyugat-Dunántúl</i>			
Baranya			
Somogy	68		
Tolna	19	19	8
<i>Dél-Dunántúl</i>	87	19	8
Borsod-Abaúj-Zemplén	4		
Heves	175		
Nógrád	59	59	65
<i>Észak-Magyarország</i>	238	59	65
Hajdú-Bihar			
Jász-Nagykun-Szolnok			
Szabolcs-Szatmár-Bereg	2	2	1
<i>Észak-Alföld</i>	2	2	1
Bács-Kiskun			
Békés			
Csongrád			
<i>Dél-Alföld</i>			
Mindösszesen	356	108	83

* Az év folyamán többször megöntözött azon terület, amelyet csak egyszer kell elszámolni

	Vízjogilag engedélyezett öntözhető terület hektár	Ebből megöntözött alapterület* hektár	Kiöntözött vízmennyiség 1000 m ³
Szeder			
Pest, Budapest	63	62	20
<i>Közép-Magyarország</i>	63	62	20
Fejér			
Komárom-Esztergom			
Veszprém			
<i>Közép-Dunántúl</i>			
Győr-Moson-Sopron			
Vas			
Zala			
<i>Nyugat-Dunántúl</i>			
Baranya			
Somogy			
Tolna	15	15	3
<i>Dél-Dunántúl</i>	15	15	3
Borsod-Abaúj-Zemplén	13	7	4
Heves	80		
Nógrád	24	3	4
<i>Észak-Magyarország</i>	117	10	8
Hajdú-Bihar			
Jász-Nagykun-Szolnok			
Szabolcs-Szatmár-Bereg	16	8	
<i>Észak-Alföld</i>	16	8	
Bács-Kiskun			
Békés			
Csongrád			
<i>Dél-Alföld</i>			
Mindösszesen	211	95	32

* Az év folyamán többször megöntözött azon terület, amelyet csak egyszer kell elszámolni

	Vízjogilag engedélyezett öntözhető terület hektár	Ebből megöntözött alapterület* hektár	Kiöntözött vízmennyiség 1000 m ³
Szőlő			
Pest, Budapest			
<i>Közép-Magyarország</i>			
Fejér			
Komárom-Esztergom			
Veszprém			
<i>Közép-Dunántúl</i>			
Győr-Moson-Sopron			
Vas	20		
Zala	5	5	2
<i>Nyugat-Dunántúl</i>	25	5	2
Baranya	2	2	2
Somogy	10	3	2
Tolna			
<i>Dél-Dunántúl</i>	12	5	4
Borsod-Abaúj-Zemplén			
Heves	120	10	210
Nógrád			
<i>Észak-Magyarország</i>	120	10	210
Hajdú-Bihar			
Jász-Nagykun-Szolnok			
Szabolcs-Szatmár-Bereg			
<i>Észak-Alföld</i>			
Bács-Kiskun	26	5	1
Békés			
Csongrád	8		
<i>Dél-Alföld</i>	34	5	1
Mindösszesen	191	25	217

* Az év folyamán többször megöntözött azon terület, amelyet csak egyszer kell elszámolni

	Vízjogilag engedélyezett öntözhető terület hektár	Ebből megöntözött alapterület* hektár	Kiöntözött vízmennyiség 1000 m ³
Gyep			
Pest, Budapest	76	63	98
<i>Közép-Magyarország</i>	76	63	98
Fejér	810	5	5
Komárom-Esztergom	27	27	15
Veszprém	115		
<i>Közép-Dunántúl</i>	952	32	20
Győr-Moson-Sopron	247	10	5
Vas			
Zala			
<i>Nyugat-Dunántúl</i>	247	10	5
Baranya			
Somogy	390	53	14
Tolna	40		
<i>Dél-Dunántúl</i>	430	53	14
Borsod-Abaúj-Zemplén			
Heves			
Nógrád			
<i>Észak-Magyarország</i>			
Hajdú-Bihar	652	652	261
Jász-Nagykun-Szolnok	7	7	5
Szabolcs-Szatmár-Bereg	146		
<i>Észak-Alföld</i>	805	659	266
Bács-Kiskun	120	120	36
Békés			
Csongrád	102		
<i>Dél-Alföld</i>	222	120	36
Mindösszesen	2 733	937	439

* Az év folyamán többször megöntözött azon terület, amelyet csak egyszer kell elsámolni

	Vízjogilag engedélyezett öntözhető terület hektár	Ebből megöntözött alapterület* hektár	Kiöntözött vízmennyiség 1000 m ³
Egyéb			
Pest, Budapest	11	6	32
<i>Közép-Magyarország</i>	<i>11</i>	<i>6</i>	<i>32</i>
Fejér	210	73	207
Komárom-Esztergom			
Veszprém	642	411	82
<i>Közép-Dunántúl</i>	<i>852</i>	<i>484</i>	<i>289</i>
Győr-Moson-Sopron	7 400		
Vas	191	99	81
Zala	404	180	237
<i>Nyugat-Dunántúl</i>	<i>7 995</i>	<i>279</i>	<i>318</i>
Baranya	330	79	25
Somogy	122	30	17
Tolna	34		
<i>Dél-Dunántúl</i>	<i>485</i>	<i>109</i>	<i>42</i>
Borsod-Abaúj-Zemplén			
Heves	72		
Nógrád	25	4	2
<i>Észak-Magyarország</i>	<i>97</i>	<i>4</i>	<i>2</i>
Hajdú-Bihar	8 841	3 807	46 672
Jász-Nagykun-Szolnok	2 900	2 890	19 335
Szabolcs-Szatmár-Bereg	232	133	801
<i>Észak-Alföld</i>	<i>11 973</i>	<i>6 830</i>	<i>66 808</i>
Bács-Kiskun	174	169	123
Békés	1 002		
Csongrád	3 101		
<i>Dél-Alföld</i>	<i>4 277</i>	<i>169</i>	<i>123</i>
Mindösszesen	25 691	7 881	67 613

* Az év folyamán többször megöntözött azon terület, amelyet csak egyszer kell elszámolni