

XVII. évfolyam, 2. szám, 2012

Statisztikai Jelentések

TÁJÉKOZTATÓ JELENTÉS
A TAVASZI MEZŐGAZDASÁGI
MUNKÁKRÓL

(2012. május 14-i operatív jelentések alapján)

Tájékoztató jelentés a tavaszi mezőgazdasági munkákról
XVII. évfolyam, 2. szám, 2012

Megjelenik: április, május

A kiadvány a statisztikáról szóló 1993. évi XLVI. törvény (Stt.) 8.§ (2) bekezdése alapján készült el. Az adatszolgáltatás a Stt. felhatalmazása alapján kiadott Országos Statisztikai Adatgyűjtési Program keretein belül történt. A VM jelentőszolgálat keretében begyűjtött adatok a tavaszi mezőgazdasági munkákról adnak tájékoztatást. Az adatok a mezőgazdasági tevékenységet folytató valamennyi kijelölt vállalkozás és intézmény adatait tartalmazzák.

Osztályvezető

Dr. Vágó Szabolcs

Szerkesztő

Bojtárné Lukácsik Mónika
lukacsik.monika@aki.gov.hu

Kiadó

Agrárgazdasági Kutató Intézet
H-1093 Budapest, Zsil utca 3-5.
Postacím: H-1463 Budapest, Pf.: 944
Telefon: (+36 1) 476-3060
Fax: (+36 1) 476-3304
www.aki.gov.hu
aki@aki.gov.hu

ISSN 1418 2130

Ezen kívül figyelmébe ajánljuk a Statisztikai Osztály adatgyűjtéseinek összefoglalóit, valamint a rendszeresen megjelenő Agrárgazdasági Figyelőt, amely áttekinti a főbb gazdasági folyamatokat és statisztikai eredményeket.

A kiadványokkal kapcsolatban részletes felvilágosítást ad:

Mihók Zsolt
Telefon: (+36 1) 476-3064

Minden jog fenntartva. A kiadvány bármely részének sokszorosítása, adatainak bármilyen formában (nyomtatott vagy elektronikus) történő tárolása vagy továbbítása, illetőleg bármilyen elven működő adatbázis kezelő segítségével történő felhasználása csak a kiadó előzetes írásbeli engedélyével történhet.

Tartalomjegyzék

Tavaszi mezőgazdasági munkák helyzete 2012. május 14.....	5
Tavaszi vetésterületek alakulása 2011-2012 május.....	6
Táblázatok.....	8
Tavaszi összesítő (május).....	9
Mezőgazdasági területet ért vízkár és a szántóföldi növények téli és tavaszi kipusztulása.....	10
Kipusztult állomány.....	10
Szántóföldi növények téli és kora tavaszi kipusztulása.....	11
Tavaszi vetés összesen.....	12
Gabonafélék vetése összesen.....	13
Tavaszi búza vetése.....	14
Tavaszi árpa vetése.....	15
Zab vetése.....	16
Kukorica vetése (hibrid vetőmaggal).....	17
Hibridkukorica vetőmag vetése.....	18
Egyéb gabonafélék vetése.....	19
Cirok vetése.....	20
Indián rizs vetése.....	21
Burgonya vetése.....	22
Cukorrépa vetése.....	23
Borsó (takarmányborsóval) vetése.....	24
Takarmányborsó vetése.....	25
Bab vetése.....	26
Lóbab vetése.....	27
Egyéb száraz hüvelyesek vetése.....	28
Olajlen vetése.....	29
Szója vetése.....	30
Napraforgó összesen vetése.....	31
Olajipari feldolgozásra szánt napraforgó vetése.....	32
Egyéb célra szánt napraforgó vetése.....	33
Dohány vetése.....	34
Lucerna telepítése.....	35
Silókukorica vetése.....	36
Csalamádé vetése.....	37
Rizs (indián rizs nélkül) vetése.....	38
Zöldségfélék vetése.....	39
Csemegekukorica vetése.....	40
Zöldborsó vetése.....	41
Vöröshagyma vetése.....	42
Paradicsom palántázás.....	43
Zöldpaprika palántázás.....	44
Zöldbab vetése.....	45

Karfiol palántázás.....	46
Görögdinnye palántázás.....	47
Gyümölcsfák telepítése.....	48
Almafa telepítés.....	49
Körtefa telepítés.....	50
Kajsziarackfa telepítés.....	51
Őszibarackfa telepítés.....	52
Meggyfa telepítés.....	53
Ugar.....	54

Tavaszi mezőgazdasági munkák helyzete 2012. május 14.

Az idei év tavaszát a sokéves átlagtól elmaradó csapadék jellemezte. Inkább a több napon át tartó erős, néhol viharos szeles időjárás dominált, melyek hatására lényegesen csökkent a talaj víztelítettsége, pedig mind az ősszel elvetett, mind a tavaszi vetések számára szükséges lenne a csapadék.

Az ország egyes részeit a május 5-től bekövetkezett fagykár súlyosan érintette. A szőlő, kajszli- és őszibarack ültetvényekben, szilva, cseresznye és málna kultúrákban okozta a legjelentősebb károkat. A megyei operatív jelentések szerint Szabolcs-Szatmár-Bereg, Bács-Kiskun, Heves, Somogy, Csongrád, Fejér megye területeit érintette leginkább az extrém hideg. A szántóföldi növénykultúrák közül a korai burgonyák károsodtak a legnagyobb mértékben.

Az elmúlt év azonos időszakát 17 százalékkal meghaladta az idei évben teljesen kipusztult növényi állomány. Ennek 93 százalékát a káposztarepce (100 ezer hektár) teszi ki. Szemben a tavalyi évvel, a kalászosok jóval kisebb területen, búza 5 ezer, őszi árpa 1 ezer, tritikálé 800 hektáron pusztult ki ez év tavaszán.

A kedvező időjárás és a kevés eső következtében szinte az egész országban jól végezhetőek voltak az dőszerű mezőgazdasági munkák (növényvédelem, tápanyag visszapótlás, tavaszi vetések) a gazdálkodók számára. Sok helyen a vártnál jobbra sikerültek a talaj-előkészítési munkák. A vetési munkák több mint 98%-át végezték el május 14-ig.

A tavaszi vetésű növények területe emelkedett az elmúlt évhez képest, részben az őszi kalászosok nagymértékű kipusztulása miatt. Gabonát tavasszal az

elmúlt évhez képest 6 százalékkal nagyobb területen, 1 millió 463 ezer hektáron vetettek. Tavaszi búzát a tervezetthez képest 3 százalékkal többet, de a tavalyihoz képest 24 százalékkal kisebb (11 ezer hektár) területen, árpát, zabot a tervezettnél megfelelően és közel a tavalyi évhez hasonló nagyságú területen vetettek.

A 2011. év azonos időszakához képest jobban haladt a kukorica vetése, a száraz, meleg időjárás hatására, már április elején megkezdtek a gazdák a vetését, és több mint 7 százalékkal meg is haladták a tavalyi vetésterületet.

Visszaesés mutatkozik a rizs (-17%), az olajlen (-9%), és a szója vetésterületénél (-7%). Az előbbi növénykultúra még csak 50 százalékos készülségi szinten mozog, a két utóbbi növénykultúra vetését azonban már befejezték.

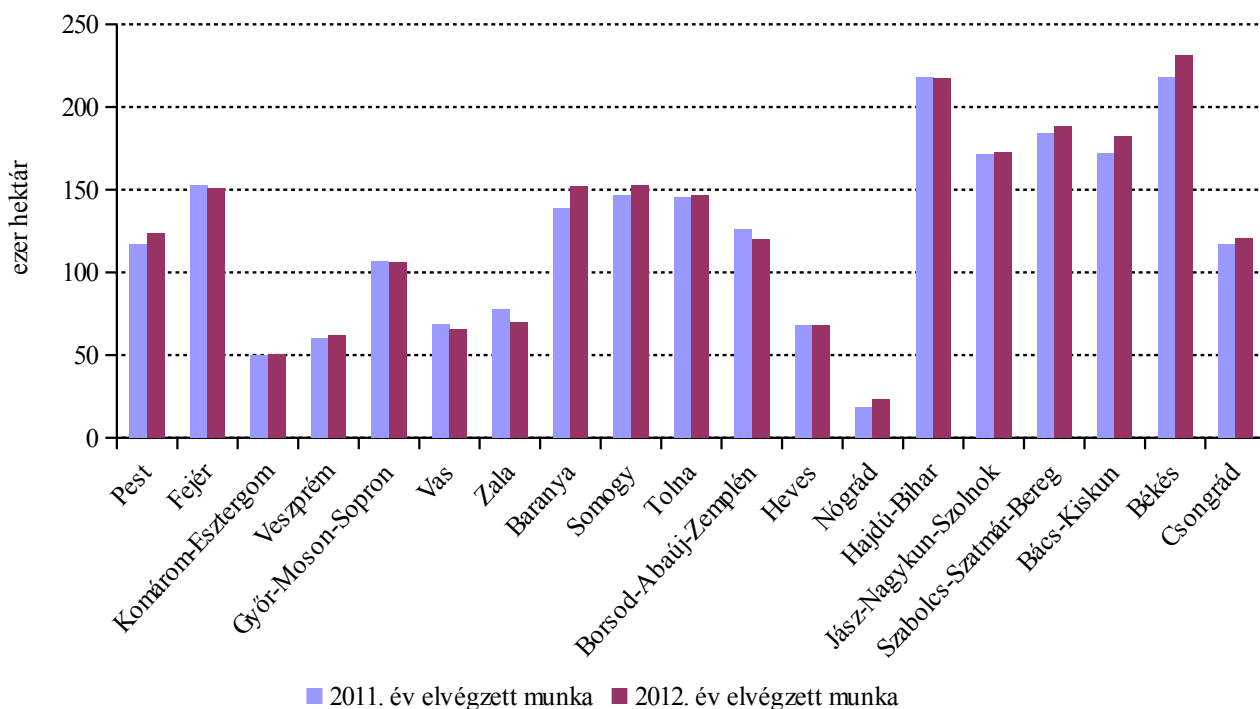
A burgonya, cukorrépa, borsó, és olajos növények esetében a vetés befejeződött. Némileg növekedett a cukorrépa (14%), vetésterülete és burgonyából, borsóból is többet ültettünk ez év tavaszán, mint az elmúlt évben.

A zöldségfélék vetési állapota a tavalyitól elmarad, jelenleg 75 százalékos készülségű. A gazdák leginkább a paradicsom, görögdinnye palántázással, a zöldbab, csemegekukorica vetésével vannak hátra, legjobban pedig a zöldborsó, vöröshagyma és karfiol telepítésével haladnak. A zöldbab vetése a tavalyi évhez hasonlóan 74 százalékos készenlétet mutat.

A gyümölcsfák tervezett telepítését az elmúlt évhez képest lemaradva, 85 százalékban végezték el. Az idén legkisebb területen körtét és őszibarackfákat telepítenek.

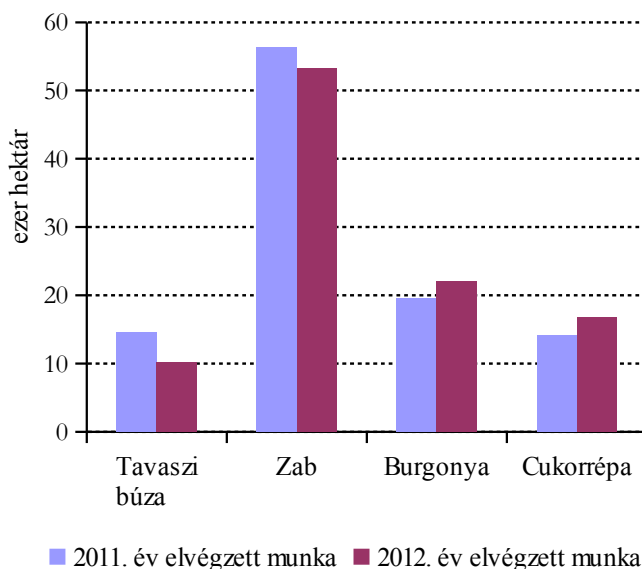
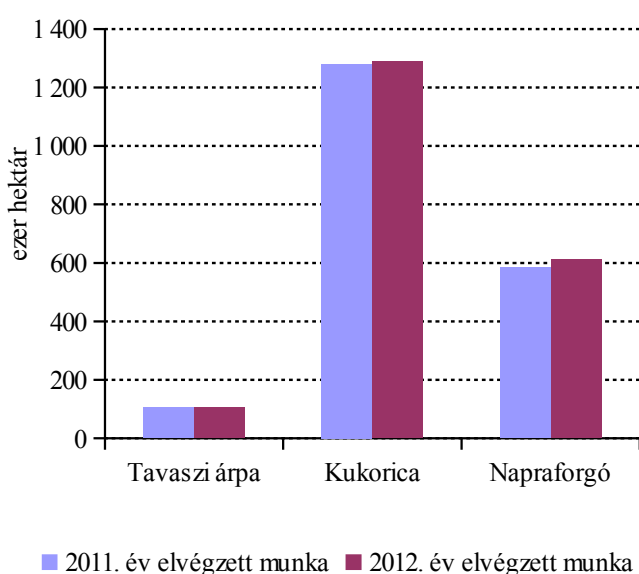
Tavaszi vetésterületek alakulása 2011-2012 május

1. ábra: Vetésterület megyénként



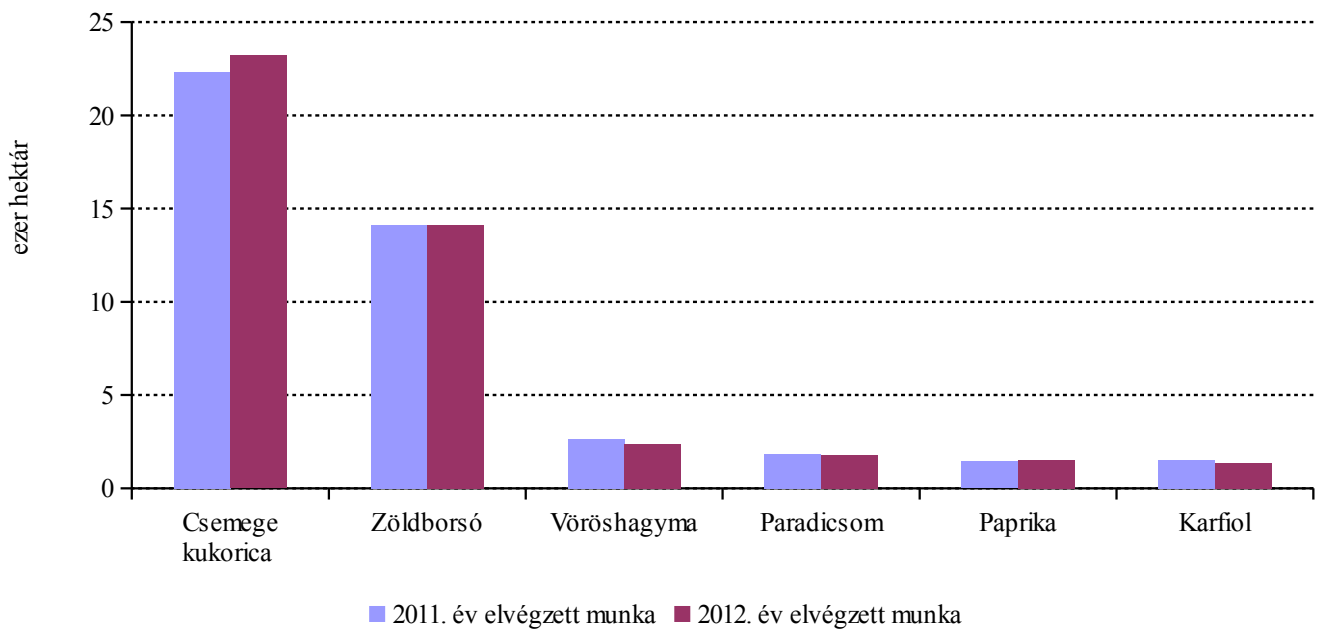
Forrás: AKI Statisztikai Osztály

2. ábra: Főbb növények vetésterülete



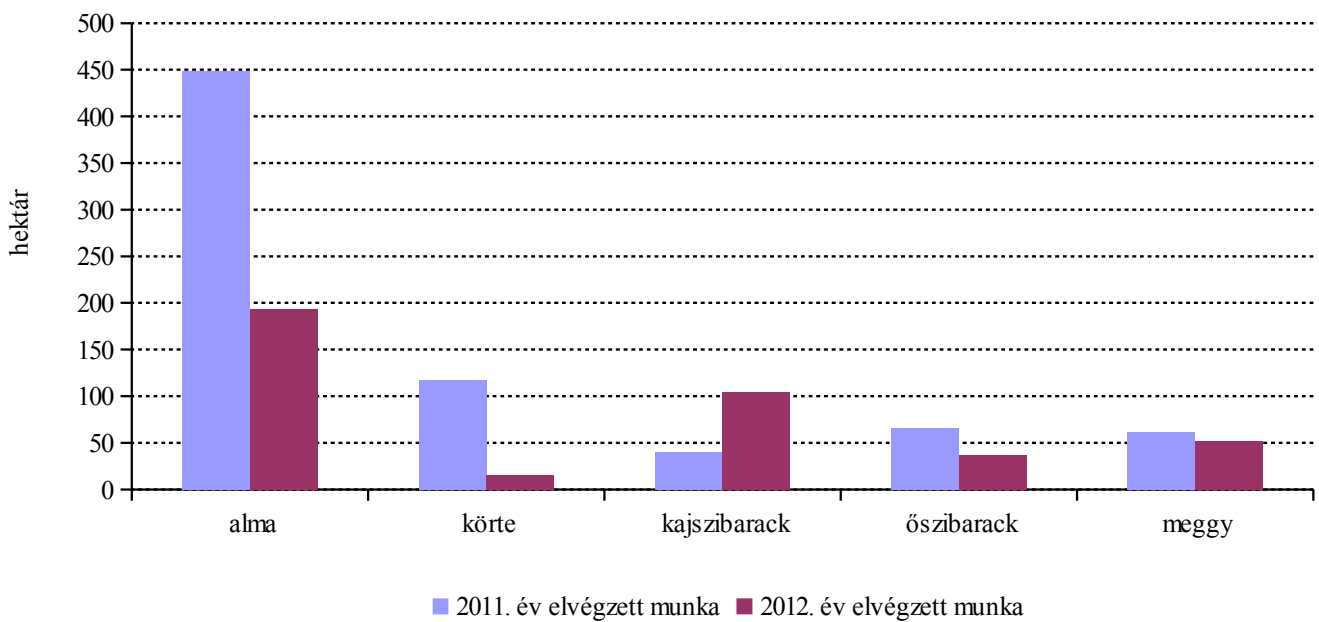
Forrás: AKI Statisztikai Osztály

3. ábra: Főbb zöldségfélék vetésterülete



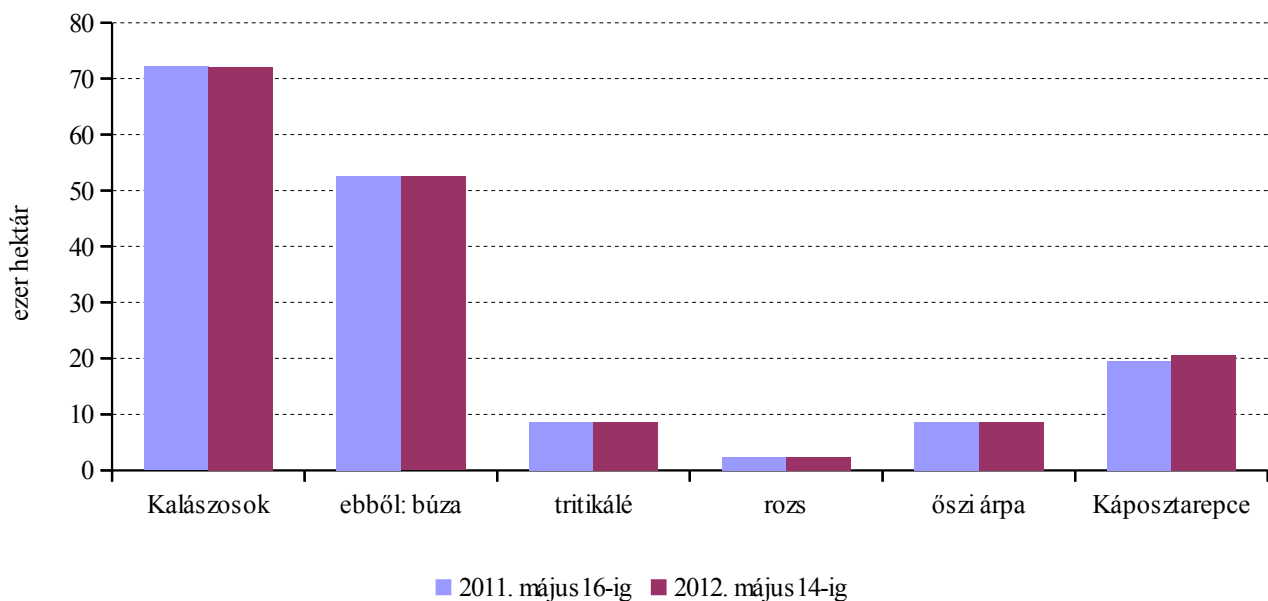
Forrás: AKI Statisztikai Osztály

4. ábra: Főbb gyümölcsfák telepítése



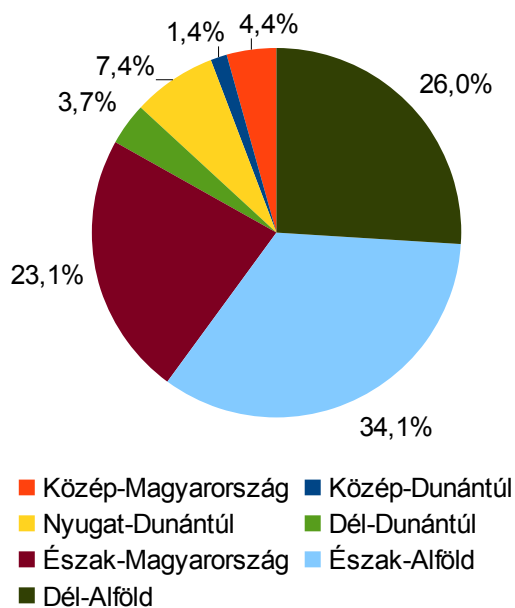
Forrás: AKI Statisztikai Osztály

5. ábra: Teljesen kipusztult főbb szántóföldi növények



Forrás: AKI Statisztikai Osztály

6. ábra: Ugar terület megoszlása régióként 2012-ben



Forrás: AKI Statisztikai Osztály

Tavaszi összesítő (május)

Vetés, telepítés	Előírányzott munka hektár		Elvégzett munka hektár		Elvégzett munka az előír. %-ában	
	2011. év	2012. év	2011. év	2012. év	2011. év	2012. év
Tavaszi vetés összesen	2 344 774	2 395 577	2 205 239	2 357 642	94,0	98,4
Gabonafélék vetése összesen	1 474 747	1 473 856	1 378 768	1 463 112	93,5	99,3
<i>ebből:</i> tavaszi búza	14 586	10 235	12 311	10 584	84,4	103,4
tavaszi árpa	104 851	104 969	102 008	102 650	97,3	97,8
zab	56 336	53 177	54 610	52 521	96,9	98,8
kukorica összesen	1 280 935	1 289 216	1 195 462	1 283 261	93,3	99,5
<i>ebből:</i> hibrid vetőmag	22 980	24 192	17 952	23 875	78,1	98,7
egyéb gabonafélék ^{a)}	18 039	16 259	14 377	14 096	79,7	86,7
<i>ebből:</i> cirok	4 666	3 782	4 097	4 403	87,8	116,4
indian rizs	975	893	256	693	26,3	77,6
Burgonya	19 581	22 042	19 859	22 073	101,4	100,1
Cukorrépa	14 181	16 820	15 106	17 163	106,5	102,0
Borsó összesen (étkezési, takarmány)	16 779	17 868	17 244	18 241	102,8	102,1
<i>ebből:</i> takarmányborsó	10 213	10 450	10 544	10 669	103,2	102,1
Bab	268	444	246	319	91,8	71,8
Lóbab	129	139	129	120	100,0	86,5
Egyéb száraz hüvelyesek ^{b)}	864	826	854	719	98,8	87,0
Olajlen	485	460	489	447	100,8	97,2
Szója	37 804	36 621	37 514	35 191	99,2	96,1
Napraforgó összesen	584 417	611 251	567 801	615 910	97,2	100,8
<i>ebből:</i> olajipari feldolgozásra	554 983	585 153	541 328	589 525	97,5	100,7
egyéb célra	29 434	26 098	26 473	26 385	89,9	101,1
Dohány	6 134	5 449	2 312	4 810	37,7	88,3
Lucerna telepítés	18 530	22 975	17 194	23 910	92,8	104,1
Silókukorica	85 400	80 247	80 179	78 873	93,9	98,3
Csalamádé	4 078	2 027	2 679	2 330	65,7	114,9
Rizs (indian rizs nélkül)	1 740	2 930	1 740	1 450	100,0	49,5
Zöldségfélék vetése, palántázása összesen	66 830	64 773	53 959	48 541	80,7	74,9
<i>ebből:</i> csemegekukorica	22 338	23 214	19 432	17 217	87,0	74,2
zöldborsó	14 115	14 129	14 602	13 799	103,5	97,7
vöröshagyma	2 628	2 386	2 604	2 299	99,1	96,4
paradicsom	1 841	1 797	1 373	1 071	74,6	59,6
zöldpaprika	1 443	1 521	1 115	1 195	77,3	78,5
zöldbab	1 577	888	1 171	650	74,3	73,2
karfiol	1 495	1 342	1 109	1 197	74,2	89,2
görögdinnye	6 172	6 586	5 023	4 966	81,4	75,4
Gyümölcsfák telepítése összesen	731	892	733	762	100,3	85,3
<i>ebből:</i> alma	453	307	449	193	99,1	62,9
körte	117	17	117	15	100,0	88,8
kajsziarack	34	90	40	104	117,6	115,8
öszibarack	66	43	66	37	100,0	84,1
meggy	61	75	61	52	100,0	69,7
Ugar	158 121	89 297	-	-	-	-

^{a)} Egyéb gabonafélék: cirok, köles, fénymag, hajdina, indian rizs ^{b)} Egyéb száraz hüvelyesek: csillagfűrt, lencse, csicseriborsó
 Forrás: AKI Statisztikai Osztály

Mezőgazdasági területet ért vízkár és a szántóföldi növények téli és tavaszi kipusztulása

Kipusztult állomány	2011. máj. 16-ig	2012. máj. 14-ig
	hektár	
Teljesen kipusztult kalászosok összesen	72 172	7 500
<i>ebből:</i> búza	52 569	4 977
tritikálé	8 545	767
rozs	2 426	730
őszi árpa	8 627	1 026
Teljesen kipusztult káposztarepce	19 476	99 959
Kipusztult állomány összesen	91 648	107 459
<i>ebből:</i> vízkár miatt kipusztult	80 965	21
Árvízzel vagy belvízzel borított és vizenyős mg.-i terület	316 223	-
Árvízzel borított mg.-i terület	1 100	-
Belvízzel borított és vizenyős mg.-i terület	315 123	-
<i>ezekből:</i> nem művelt, vízzel borított,/károsan átnedvesedett/vizenyős szántóterület	239 974	-
vízzel borított szántóterület	106 266	-
károsan átnedvesedett/vizenyős szántóterület	133 708	-

Forrás: AKI Statisztikai Osztály

Szántóföldi növények téli és kora tavaszi kipusztulása

Területi egység	Teljesen kipusztult kalászos összesen	ebből:				Teljesen kipusztult káposztarepce	Kipusztult állomány összesen	ebből: vízkár miatt kipusztult
		búza	tritikálé	rozs	őszi árpa			
Pest, Budapest	-	-	-	-	-	8 198	8 198	-
Közép-Magyarország	-	-	-	-	-	8 198	8 198	-
Fejér	-	-	-	-	-	1 831	1 831	-
Komárom-Esztergom	52	50	2	-	-	198	250	2
Veszprém	1 280	1 230	-	20	30	1 980	3 260	-
Közép-Dunántúl	1 332	1 280	2	20	30	4 009	5 341	2
Győr-Moson-Sopron	220	20	-	-	200	1 173	1 393	-
Vas	7	7	-	-	-	479	486	-
Zala	-	-	-	-	-	150	150	-
Nyugat-Dunántúl	227	27	-	-	200	1 802	2 029	-
Baranya	-	-	-	-	-	1 904	1 904	-
Somogy	-	-	-	-	-	405	405	-
Tolna	-	-	-	-	-	208	208	-
Dél-Dunántúl	-	-	-	-	-	2 517	2 517	-
Borsod-Abaúj-Zemplén	-	-	-	-	-	22 602	22 602	-
Heves	255	165	-	-	90	14 701	14 956	-
Nógrád	326	260	-	-	66	2 289	2 615	-
Észak-Magyarország	581	425	-	-	156	39 592	40 173	-
Hajdú-Bihar	-	-	-	-	-	2 612	2 612	-
Jász-Nagykun-Szolnok	318	29	2	120	167	14 515	14 833	19
Szabolcs-Szatmár-Bereg	3 440	2 016	703	570	151	4 944	8 384	-
Észak-Alföld	3 758	2 045	705	690	318	22 071	25 829	19
Bács-Kiskun	-	-	-	-	-	4 925	4 925	-
Békés	942	750	-	-	192	8 745	9 687	-
Csongrád	660	450	60	20	130	8 100	8 760	-
Dél-Alföld	1 602	1 200	60	20	322	21 770	23 372	-
Mindösszesen	7 500	4 977	767	730	1 026	99 959	107 459	21

Forrás: AKI Statisztikai Osztály

Tavaszi vetés összesen

Területi egység	Előirányzott munka hektár	Elvégzett munka hektár	Elvégzett munka az előirányzott %-ában
Pest, Budapest	123 771	124 313	100,4
Közép-Magyarország	123 771	124 313	100,4
Fejér	150 522	149 297	99,2
Komárom-Esztergom	50 449	46 654	92,5
Veszprém	61 740	61 637	99,8
Közép-Dunántúl	262 711	257 588	98,0
Győr-Moson-Sopron	106 320	106 320	100,0
Vas	61 292	60 157	98,1
Zala	70 011	68 539	97,9
Nyugat-Dunántúl	237 623	235 016	98,9
Baranya	148 525	147 815	99,5
Somogy	152 736	153 611	100,6
Tolna	146 455	146 010	99,7
Dél-Dunántúl	447 716	447 436	99,9
Borsod-Abaúj-Zemplén	120 195	125 166	104,1
Heves	68 038	69 076	101,5
Nógrád	23 300	22 128	95,0
Észak-Magyarország	211 533	216 370	102,3
Hajdú-Bihar	217 163	206 834	95,2
Jász-Nagykun-Szolnok	172 817	172 895	100,0
Szabolcs-Szatmár-Bereg	188 341	184 160	97,8
Észak-Alföld	578 321	563 889	97,5
Bács-Kiskun	182 120	166 142	91,2
Békés	231 205	226 152	97,8
Csongrád	120 577	120 737	100,1
Dél-Alföld	533 902	513 031	96,1
Mindösszesen	2 395 577	2 357 642	98,4

Forrás: AKI Statisztikai Osztály

Gabonafélék vetése összesen

Területi egység	Előirányzott munka hektár	Elvégzett munka hektár	Elvégzett munka az előirányzott %-ában
Pest, Budapest	72 888	73 378	100,7
Közép-Magyarország	72 888	73 378	100,7
Fejér	99 397	98 300	98,9
Komárom-Esztergom	35 740	32 609	91,2
Veszprém	37 806	37 653	99,6
Közép-Dunántúl	172 943	168 562	97,5
Győr-Moson-Sopron	71 622	71 622	100,0
Vas	44 566	43 273	97,1
Zala	56 229	55 545	98,8
Nyugat-Dunántúl	172 417	170 440	98,9
Baranya	97 304	97 104	99,8
Somogy	119 747	120 784	100,9
Tolna	114 335	113 490	99,3
Dél-Dunántúl	331 386	331 378	100,0
Borsod-Abaúj-Zemplén	66 627	65 030	97,6
Heves	26 078	26 536	101,8
Nógrád	9 164	8 904	97,2
Észak-Magyarország	101 869	100 470	98,6
Hajdú-Bihar	137 299	133 493	97,2
Jász-Nagykun-Szolnok	76 050	75 773	99,6
Szabolcs-Szatmár-Bereg	111 754	115 388	103,3
Észak-Alföld	325 103	324 654	99,9
Bács-Kiskun	94 178	92 688	98,4
Békés	131 562	130 032	98,8
Csongrád	71 510	71 510	100,0
Dél-Alföld	297 250	294 230	99,0
Mindösszesen	1 473 856	1 463 112	99,3

Forrás: AKI Statisztikai Osztály

Tavaszi búza vetése

Területi egység	Előirányzott munka hektár	Elvégzett munka hektár	Elvégzett munka az előirányzott %-ában
Pest, Budapest	708	718	101,4
Közép-Magyarország	708	718	101,4
Fejér	10	10	100,0
Komárom-Esztergom	145	145	100,0
Veszprém	391	390	99,7
Közép-Dunántúl	546	545	99,8
Győr-Moson-Sopron	650	650	100,0
Vas	1 530	1 520	99,3
Zala	1 004	974	97,0
Nyugat-Dunántúl	3 184	3 144	98,7
Baranya	70	70	100,0
Somogy	1 050	1 480	141,0
Tolna	50	90	180,0
Dél-Dunántúl	1 170	1 640	140,2
Borsod-Abaúj-Zemplén	1 670	1 670	100,0
Heves	520	528	101,5
Nógrád	686	721	105,1
Észak-Magyarország	2 876	2 919	101,5
Hajdú-Bihar	200	100	50,0
Jász-Nagykun-Szolnok	381	381	100,0
Szabolcs-Szatmár-Bereg	150	117	78,0
Észak-Alföld	731	598	81,8
Bács-Kiskun	-	-	-
Békés	920	920	100,0
Csongrád	100	100	100,0
Dél-Alföld	1 020	1 020	100,0
Mindösszesen	10 235	10 584	103,4

Forrás: AKI Statisztikai Osztály

Tavaszi árpa vetése

Területi egység	Előirányzott munka hektár	Elvégzett munka hektár	Elvégzett munka az előirányzott %-ában
Pest, Budapest	4 006	4 006	100,0
Közép-Magyarország	4 006	4 006	100,0
Fejér	4 850	4 802	99,0
Komárom-Esztergom	1 499	1 270	84,7
Veszprém	6 815	6 815	100,0
Közép-Dunántúl	13 164	12 887	97,9
Győr-Moson-Sopron	15 440	15 440	100,0
Vas	10 205	10 165	99,6
Zala	3 975	3 999	100,6
Nyugat-Dunántúl	29 620	29 604	99,9
Baranya	2 899	2 899	100,0
Somogy	4 180	4 172	99,8
Tolna	1 108	1 226	110,6
Dél-Dunántúl	8 187	8 297	101,3
Borsod-Abaúj-Zemplén	12 835	12 835	100,0
Heves	5 598	5 583	99,7
Nógrád	1 376	1 334	96,9
Észak-Magyarország	19 809	19 752	99,7
Hajdú-Bihar	3 850	2 786	72,4
Jász-Nagykun-Szolnok	7 123	7 173	100,7
Szabolcs-Szatmár-Bereg	840	875	104,2
Észak-Alföld	11 813	10 834	91,7
Bács-Kiskun	3 190	3 190	100,0
Békés	10 970	9 870	90,0
Csongrád	4 210	4 210	100,0
Dél-Alföld	18 370	17 270	94,0
Mindösszesen	104 969	102 650	97,8

Forrás: AKI Statisztikai Osztály

Zab vetése

Területi egység	Előirányzott munka hektár	Elvégzett munka hektár	Elvégzett munka az előirányzott %-ában
Pest, Budapest	2 809	2 809	100,0
Közép-Magyarország	2 809	2 809	100,0
Fejér	645	698	108,2
Komárom-Esztergom	480	490	102,1
Veszprém	3 100	3 100	100,0
Közép-Dunántúl	4 225	4 288	101,5
Győr-Moson-Sopron	4 030	4 030	100,0
Vas	1 011	1 008	99,7
Zala	1 215	1 302	107,2
Nyugat-Dunántúl	6 256	6 340	101,3
Baranya	1 373	1 373	100,0
Somogy	2 896	2 884	99,6
Tolna	758	767	101,2
Dél-Dunántúl	5 027	5 024	99,9
Borsod-Abaúj-Zemplén	6 110	6 110	100,0
Heves	1 765	1 795	101,7
Nógrád	839	772	92,0
Észak-Magyarország	8 714	8 677	99,6
Hajdú-Bihar	4 800	4 409	91,9
Jász-Nagykun-Szolnok	3 891	3 960	101,8
Szabolcs-Szatmár-Bereg	3 780	3 339	88,3
Észak-Alföld	12 471	11 708	93,9
Bács-Kiskun	3 845	3 845	100,0
Békés	4 150	4 150	100,0
Csongrád	5 680	5 680	100,0
Dél-Alföld	13 675	13 675	100,0
Mindösszesen	53 177	52 521	98,8

Forrás: AKI Statisztikai Osztály

Kukorica vetése (hibrid vetőmaggal)

Területi egység	Előirányzott munka hektár	Elvégzett munka hektár	Elvégzett munka az előirányzott %-ában
Pest, Budapest	65 170	65 650	100,7
Közép-Magyarország	65 170	65 650	100,7
Fejér	93 772	92 670	98,8
Komárom-Esztergom	33 602	30 690	91,3
Veszprém	26 870	26 200	97,5
Közép-Dunántúl	154 244	149 560	97,0
Győr-Moson-Sopron	51 482	51 482	100,0
Vas	30 616	29 274	95,6
Zala	50 035	49 270	98,5
Nyugat-Dunántúl	132 133	130 026	98,4
Baranya	92 957	92 757	99,8
Somogy	111 251	111 811	100,5
Tolna	112 419	111 407	99,1
Dél-Dunántúl	316 627	315 975	99,8
Borsod-Abaúj-Zemplén	44 035	43 997	99,9
Heves	16 850	17 285	102,6
Nógrád	6 023	5 717	94,9
Észak-Magyarország	66 908	66 999	100,1
Hajdú-Bihar	128 100	125 711	98,1
Jász-Nagykun-Szolnok	61 805	61 038	98,8
Szabolcs-Szatmár-Bereg	106 984	111 057	103,8
Észak-Alföld	296 889	297 806	100,3
Bács-Kiskun	85 153	85 153	100,0
Békés	112 072	112 072	100,0
Csongrád	60 020	60 020	100,0
Dél-Alföld	257 245	257 245	100,0
Mindösszesen	1 289 216	1 283 261	99,5

Forrás: AKI Statisztikai Osztály

Hibridkukorica vetőmag vetése

Területi egység	Előirányzott munka hektár	Elvégzett munka hektár	Elvégzett munka az előirányzott %-ában
Pest, Budapest	5	5	100,0
Közép-Magyarország	5	5	100,0
Fejér	230	220	95,7
Komárom-Esztergom	246	246	100,0
Veszprém	200	180	90,0
Közép-Dunántúl	676	646	95,6
Győr-Moson-Sopron	812	812	100,0
Vas	40	40	100,0
Zala	-	-	-
Nyugat-Dunántúl	852	852	100,0
Baranya	430	430	100,0
Somogy	510	486	95,3
Tolna	1 249	1 249	100,0
Dél-Dunántúl	2 189	2 165	98,9
Borsod-Abaúj-Zemplén	450	450	100,0
Heves	-	-	-
Nógrád	5	4	80,0
Észak-Magyarország	455	454	99,8
Hajdú-Bihar	2 100	2 278	108,5
Jász-Nagykun-Szolnok	8 968	8 528	95,1
Szabolcs-Szatmár-Bereg	130	130	100,0
Észak-Alföld	11 198	10 936	97,7
Bács-Kiskun	500	500	100,0
Békés	6 497	6 497	100,0
Csongrád	1 820	1 820	100,0
Dél-Alföld	8 817	8 817	100,0
Mindösszesen	24 192	23 875	98,7

Forrás: AKI Statisztikai Osztály

Egyéb gabonafélék vetése

Területi egység	Előirányzott munka hektár	Elvégzett munka hektár	Elvégzett munka az előirányzott %-ában
Pest, Budapest	195	195	100,0
Közép-Magyarország	195	195	100,0
Fejér	120	120	100,0
Komárom-Esztergom	14	14	100,0
Veszprém	630	1 148	182,2
Közép-Dunántúl	764	1 282	167,8
Győr-Moson-Sopron	20	20	100,0
Vas	1 204	1 306	108,5
Zala	-	-	-
Nyugat-Dunántúl	1 224	1 326	108,3
Baranya	5	5	100,0
Somogy	370	437	118,1
Tolna	-	-	-
Dél-Dunántúl	375	442	117,9
Borsod-Abaúj-Zemplén	1 977	418	21,1
Heves	1 345	1 345	100,0
Nógrád	240	360	150,0
Észak-Magyarország	3 562	2 123	59,6
Hajdú-Bihar	349	487	139,5
Jász-Nagykun-Szolnok	2 850	3 221	113,0
Szabolcs-Szatmár-Bereg	-	-	-
Észak-Alföld	3 199	3 708	115,9
Bács-Kiskun	1 990	500	25,1
Békés	3 450	3 020	87,5
Csongrád	1 500	1 500	100,0
Dél-Alföld	6 940	5 020	72,3
Mindösszesen	16 259	14 096	86,7

Forrás: AKI Statisztikai Osztály

Cirok vetése

Területi egység	Előirányzott munka hektár	Elvégzett munka hektár	Elvégzett munka az előirányzott %-ában
Pest, Budapest	60	60	100,0
Közép-Magyarország	60	60	100,0
Fejér	50	50	100,0
Komárom-Esztergom	14	14	100,0
Veszprém	350	630	180,0
Közép-Dunántúl	414	694	167,6
Győr-Moson-Sopron	20	20	100,0
Vas	868	942	108,5
Zala	-	-	-
Nyugat-Dunántúl	888	962	108,3
Baranya	-	-	-
Somogy	320	427	133,4
Tolna	-	-	-
Dél-Dunántúl	320	427	133,4
Borsod-Abaúj-Zemplén	41	41	100,0
Heves	70	65	92,9
Nógrád	182	197	108,2
Észak-Magyarország	293	303	103,4
Hajdú-Bihar	79	326	412,7
Jász-Nagykun-Szolnok	38	91	239,5
Szabolcs-Szatmár-Bereg	-	-	-
Észak-Alföld	117	417	356,4
Bács-Kiskun	200	200	100,0
Békés	1 240	1 090	87,9
Csongrád	250	250	100,0
Dél-Alföld	1 690	1 540	91,1
Mindösszesen	3 782	4 403	116,4

Forrás: AKI Statisztikai Osztály

Indián rizs vetése

Területi egység	Előirányzott munka hektár	Elvégzett munka hektár	Elvégzett munka az előirányzott %-ában
Pest, Budapest	-	-	-
Közép-Magyarország	-	-	-
Fejér	-	-	-
Komárom-Esztergom	-	-	-
Veszprém	-	-	-
Közép-Dunántúl	-	-	-
Győr-Moson-Sopron	-	-	-
Vas	-	-	-
Zala	-	-	-
Nyugat-Dunántúl	-	-	-
Baranya	-	-	-
Somogy	-	-	-
Tolna	-	-	-
Dél-Dunántúl	-	-	-
Borsod-Abaúj-Zemplén	-	-	-
Heves	-	-	-
Nógrád	-	-	-
Észak-Magyarország	-	-	-
Hajdú-Bihar	-	-	-
Jász-Nagykun-Szolnok	783	683	87,2
Szabolcs-Szatmár-Bereg	-	-	-
Észak-Alföld	783	683	87,2
Bács-Kiskun	-	-	-
Békés	110	10	9,1
Csongrád	-	-	-
Dél-Alföld	110	10	9,1
Mindösszesen	893	693	77,6

Forrás: AKI Statisztikai Osztály

Burgonya vetése

Területi egység	Előirányzott munka hektár	Elvégzett munka hektár	Elvégzett munka az előirányzott %-ában
Pest, Budapest	4 285	4 285	100,0
Közép-Magyarország	4 285	4 285	100,0
Fejér	120	104	86,7
Komárom-Esztergom	390	390	100,0
Veszprém	422	422	100,0
Közép-Dunántúl	932	916	98,3
Győr-Moson-Sopron	1 264	1 274	100,8
Vas	97	85	87,6
Zala	332	332	100,0
Nyugat-Dunántúl	1 693	1 691	99,9
Baranya	137	137	100,0
Somogy	326	276	84,7
Tolna	214	213	99,5
Dél-Dunántúl	677	626	92,5
Borsod-Abaúj-Zemplén	544	544	100,0
Heves	57	57	100,0
Nógrád	205	170	82,9
Észak-Magyarország	806	771	95,7
Hajdú-Bihar	900	1 051	116,8
Jász-Nagykun-Szolnok	121	121	100,0
Szabolcs-Szatmár-Bereg	1 627	1 611	99,0
Észak-Alföld	2 648	2 783	105,1
Bács-Kiskun	6 084	6 084	100,0
Békés	227	227	100,0
Csongrád	4 690	4 690	100,0
Dél-Alföld	11 001	11 001	100,0
Mindösszesen	22 042	22 073	100,1

Forrás: AKI Statisztikai Osztály

Cukorrépa vetése

Területi egység	Előirányzott munka hektár	Elvégzett munka hektár	Elvégzett munka az előirányzott %-ában
Pest, Budapest	405	410	101,2
Közép-Magyarország	405	410	101,2
Fejér	3 226	3 226	100,0
Komárom-Esztergom	949	949	100,0
Veszprém	40	40	100,0
Közép-Dunántúl	4 215	4 215	100,0
Győr-Moson-Sopron	1 445	1 445	100,0
Vas	605	605	100,0
Zala	50	50	100,0
Nyugat-Dunántúl	2 100	2 100	100,0
Baranya	839	857	102,1
Somogy	3 040	3 040	100,0
Tolna	1 371	1 572	114,7
Dél-Dunántúl	5 250	5 469	104,2
Borsod-Abaúj-Zemplén	-	-	-
Heves	300	297	99,0
Nógrád	1	1	100,0
Észak-Magyarország	301	298	99,0
Hajdú-Bihar	1 300	1 271	97,8
Jász-Nagykun-Szolnok	1 054	1 045	99,1
Szabolcs-Szatmár-Bereg	110	110	100,0
Észak-Alföld	2 464	2 426	98,5
Bács-Kiskun	1 525	1 525	100,0
Békés	-	-	-
Csongrád	560	720	128,6
Dél-Alföld	2 085	2 245	107,7
Mindösszesen	16 820	17 163	102,0

Forrás: AKI Statisztikai Osztály

Borsó (takarmányborsóval) vetése

Területi egység	Előirányzott munka hektár	Elvégzett munka hektár	Elvégzett munka az előirányzott %-ában
Pest, Budapest	369	369	100,0
Közép-Magyarország	369	369	100,0
Fejér	2 180	2 180	100,0
Komárom-Esztergom	530	530	100,0
Veszprém	300	280	93,3
Közép-Dunántúl	3 010	2 990	99,3
Győr-Moson-Sopron	180	180	100,0
Vas	150	143	95,3
Zala	85	85	100,0
Nyugat-Dunántúl	415	408	98,3
Baranya	99	99	100,0
Somogy	770	770	100,0
Tolna	452	504	111,5
Dél-Dunántúl	1 321	1 373	103,9
Borsod-Abaúj-Zemplén	2 531	2 531	100,0
Heves	350	375	107,1
Nógrád	27	51	188,9
Észak-Magyarország	2 908	2 957	101,7
Hajdú-Bihar	1 950	1 869	95,8
Jász-Nagykun-Szolnok	1 080	1 360	125,9
Szabolcs-Szatmár-Bereg	510	610	119,6
Észak-Alföld	3 540	3 839	108,4
Bács-Kiskun	390	390	100,0
Békés	4 035	4 035	100,0
Csongrád	1 880	1 880	100,0
Dél-Alföld	6 305	6 305	100,0
Mindösszesen	17 868	18 241	102,1

Forrás: AKI Statisztikai Osztály

Takarmányborsó vetése

Területi egység	Előirányzott munka hektár	Elvégzett munka hektár	Elvégzett munka az előirányzott %-ában
Pest, Budapest	99	99	100,0
Közép-Magyarország	99	99	100,0
Fejér	350	350	100,0
Komárom-Esztergom	175	175	100,0
Veszprém	300	280	93,3
Közép-Dunántúl	825	805	97,6
Győr-Moson-Sopron	180	180	100,0
Vas	150	143	95,3
Zala	85	85	100,0
Nyugat-Dunántúl	415	408	98,3
Baranya	50	50	100,0
Somogy	770	770	100,0
Tolna	322	374	116,1
Dél-Dunántúl	1 142	1 194	104,6
Borsod-Abaúj-Zemplén	2 100	2 100	100,0
Heves	260	275	105,8
Nógrád	27	51	188,9
Észak-Magyarország	2 387	2 426	101,6
Hajdú-Bihar	1 470	1 470	100,0
Jász-Nagykun-Szolnok	920	1 000	108,7
Szabolcs-Szatmár-Bereg	382	457	119,6
Észak-Alföld	2 772	2 927	105,6
Bács-Kiskun	340	340	100,0
Békés	1 610	1 610	100,0
Csongrád	860	860	100,0
Dél-Alföld	2 810	2 810	100,0
Mindösszesen	10 450	10 669	102,1

Forrás: AKI Statisztikai Osztály

Bab vetése

Területi egység	Előirányzott munka hektár	Elvégzett munka hektár	Elvégzett munka az előirányzott %-ában
Pest, Budapest	-	-	-
Közép-Magyarország	-	-	-
Fejér	-	-	-
Komárom-Esztergom	-	-	-
Veszprém	-	-	-
Közép-Dunántúl	-	-	-
Győr-Moson-Sopron	-	-	-
Vas	-	-	-
Zala	-	-	-
Nyugat-Dunántúl	-	-	-
Baranya	-	-	-
Somogy	30	30	100,0
Tolna	1	1	100,0
Dél-Dunántúl	31	31	100,0
Borsod-Abaúj-Zemplén	41	-	-
Heves	-	-	-
Nógrád	-	-	-
Észak-Magyarország	41	-	
Hajdú-Bihar	80	27	-
Jász-Nagykun-Szolnok	115	115	100,0
Szabolcs-Szatmár-Bereg	30	30	100,0
Észak-Alföld	225	172	76,4
Bács-Kiskun	60	60	100,0
Békés	82	51	62,2
Csongrád	5	5	100,0
Dél-Alföld	147	116	78,9
Mindösszesen	444	319	71,8

Forrás: AKI Statisztikai Osztály

Lóbab vetése

Területi egység	Előirányzott munka hektár	Elvégzett munka hektár	Elvégzett munka az előirányzott %-ában
Pest, Budapest	-	-	-
Közép-Magyarország	-	-	-
Fejér	-	-	-
Komárom-Esztergom	-	-	-
Veszprém	-	-	-
Közép-Dunántúl	-	-	-
Győr-Moson-Sopron	4	4	100,0
Vas	-	-	-
Zala	-	-	-
Nyugat-Dunántúl	4	4	100,0
Baranya	-	-	-
Somogy	4	4	105,0
Tolna	-	-	-
Dél-Dunántúl	4	4	105,0
Borsod-Abaúj-Zemplén	19	19	100,0
Heves	-	-	-
Nógrád	-	-	-
Észak-Magyarország	19	19	100,0
Hajdú-Bihar	-	-	-
Jász-Nagykun-Szolnok	-	-	-
Szabolcs-Szatmár-Bereg	60	60	100,0
Észak-Alföld	60	60	100,0
Bács-Kiskun	-	-	-
Békés	51	32	62,7
Csongrád	1	1	100,0
Dél-Alföld	52	33	63,5
Mindösszesen	139	120	86,5

Forrás: AKI Statisztikai Osztály

Egyéb száraz hüvelyesek vetése

Területi egység	Előirányzott munka hektár	Elvégzett munka hektár	Elvégzett munka az előirányzott %-ában
Pest, Budapest	-	-	-
Közép-Magyarország	-	-	-
Fejér	10	10	100,0
Komárom-Esztergom	-	-	-
Veszprém	175	175	100,0
Közép-Dunántúl	185	185	100,0
Győr-Moson-Sopron	-	-	-
Vas	11	11	100,0
Zala	-	-	-
Nyugat-Dunántúl	11	11	100,0
Baranya	-	-	-
Somogy	-	-	-
Tolna	3	3	100,0
Dél-Dunántúl	3	3	100,0
Borsod-Abaúj-Zemplén	97	30	30,9
Heves	-	-	-
Nógrád	-	-	-
Észak-Magyarország	97	30	30,9
Hajdú-Bihar	-	-	-
Jász-Nagykun-Szolnok	-	-	-
Szabolcs-Szatmár-Bereg	270	250	92,6
Észak-Alföld	270	250	92,6
Bács-Kiskun	20	-	-
Békés	-	-	-
Csongrád	240	240	100,0
Dél-Alföld	260	240	92,3
Mindösszesen	826	719	87,0

Forrás: AKI Statisztikai Osztály

Olajlen vetése

Területi egység	Előirányzott munka hektár	Elvégzett munka hektár	Elvégzett munka az előirányzott %-ában
Pest, Budapest	-	-	-
Közép-Magyarország	-	-	-
Fejér	-	-	-
Komárom-Esztergom	-	-	-
Veszprém	145	132	91,0
Közép-Dunántúl	145	132	91,0
Győr-Moson-Sopron	-	-	-
Vas	-	-	-
Zala	-	-	-
Nyugat-Dunántúl	-	-	-
Baranya	-	-	-
Somogy	-	-	-
Tolna	-	-	-
Dél-Dunántúl	-	-	-
Borsod-Abaúj-Zemplén	80	80	100,0
Heves	55	55	100,0
Nógrád	-	-	-
Észak-Magyarország	135	135	100,0
Hajdú-Bihar	-	-	-
Jász-Nagykun-Szolnok	-	-	-
Szabolcs-Szatmár-Bereg	-	-	-
Észak-Alföld	-	-	-
Bács-Kiskun	-	-	-
Békés	-	-	-
Csongrád	180	180	100,0
Dél-Alföld	180	180	100,0
Mindösszesen	460	447	97,2

Forrás: AKI Statisztikai Osztály

Szója vetése

Területi egység	Előirányzott munka hektár	Elvégzett munka hektár	Elvégzett munka az előirányzott %-ában
Pest, Budapest	-	-	-
Közép-Magyarország	-	-	-
Fejér	773	730	94,4
Komárom-Esztergom	-	-	-
Veszprém	1 162	1 050	90,4
Közép-Dunántúl	1 935	1 780	92,0
Győr-Moson-Sopron	1 325	1 125	84,9
Vas	2 205	2 225	100,9
Zala	2 470	1 640	66,4
Nyugat-Dunántúl	6 000	4 990	83,2
Baranya	14 497	14 432	99,6
Somogy	1 906	1 940	101,8
Tolna	1 418	1 323	93,3
Dél-Dunántúl	17 821	17 695	99,3
Borsod-Abaúj-Zemplén	580	610	105,2
Heves	-	-	-
Nógrád	100	100	100,0
Észak-Magyarország	680	710	104,4
Hajdú-Bihar	700	550	78,6
Jász-Nagykun-Szolnok	85	76	89,4
Szabolcs-Szatmár-Bereg	650	640	98,5
Észak-Alföld	1 435	1 266	88,2
Bács-Kiskun	5 150	5 150	100,0
Békés	2 080	2 080	100,0
Csongrád	1 520	1 520	100,0
Dél-Alföld	8 750	8 750	100,0
Mindösszesen	36 621	35 191	96,1

Forrás: AKI Statisztikai Osztály

Napraforgó összesen vetése

Területi egység	Előirányzott munka hektár	Elvégzett munka hektár	Elvégzett munka az előirányzott %-ában
Pest, Budapest	39 820	40 000	100,5
Közép-Magyarország	39 820	40 000	100,5
Fejér	38 035	37 970	99,8
Komárom-Esztergom	10 515	10 097	96,0
Veszprém	9 246	9 290	100,5
Közép-Dunántúl	57 796	57 357	99,2
Győr-Moson-Sopron	24 867	24 965	100,4
Vas	7 290	7 312	100,3
Zala	4 830	4 974	103,0
Nyugat-Dunántúl	36 987	37 251	100,7
Baranya	17 416	17 426	100,1
Somogy	23 206	23 056	99,4
Tolna	24 919	25 746	103,3
Dél-Dunántúl	65 541	66 228	101,0
Borsod-Abaúj-Zemplén	39 458	44 102	111,8
Heves	35 738	36 954	103,4
Nógrád	11 419	11 007	96,4
Észak-Magyarország	86 615	92 063	106,3
Hajdú-Bihar	43 000	42 318	98,4
Jász-Nagykun-Szolnok	80 619	80 652	100,0
Szabolcs-Szatmár-Bereg	52 180	51 348	98,4
Észak-Alföld	175 799	174 318	99,2
Bács-Kiskun	43 733	43 733	100,0
Békés	74 860	74 860	100,0
Csongrád	30 100	30 100	100,0
Dél-Alföld	148 693	148 693	100,0
Mindösszesen	611 251	615 910	100,8

Forrás: AKI Statisztikai Osztály

Olajipari feldolgozásra szánt napraforgó vetése

Területi egység	Előirányzott munka hektár	Elvégzett munka hektár	Elvégzett munka az előirányzott %-ában
Pest, Budapest	39 370	39 550	100,5
Közép-Magyarország	39 370	39 550	100,5
Fejér	38 035	37 970	99,8
Komárom-Esztergom	9 896	9 491	95,9
Veszprém	9 246	9 290	100,5
Közép-Dunántúl	57 177	56 751	99,3
Győr-Moson-Sopron	24 477	24 575	100,4
Vas	7 290	7 312	100,3
Zala	4 830	4 974	103,0
Nyugat-Dunántúl	36 597	36 861	100,7
Baranya	17 266	17 276	100,1
Somogy	22 700	22 700	100,0
Tolna	24 672	25 159	102,0
Dél-Dunántúl	64 638	65 135	100,8
Borsod-Abaúj-Zemplén	37 566	42 210	112,4
Heves	35 738	36 954	103,4
Nógrád	11 219	10 807	96,3
Észak-Magyarország	84 523	89 971	106,4
Hajdú-Bihar	41 316	40 634	98,3
Jász-Nagykun-Szolnok	80 469	80 392	99,9
Szabolcs-Szatmár-Bereg	44 353	43 521	98,1
Észak-Alföld	166 138	164 547	99,0
Bács-Kiskun	42 200	42 200	100,0
Békés	65 210	65 210	100,0
Csongrád	29 300	29 300	100,0
Dél-Alföld	136 710	136 710	100,0
Mindösszesen	585 153	589 525	100,7

Forrás: AKI Statisztikai Osztály

Egyéb célra szánt napraforgó vetése

Területi egység	Előirányzott munka hektár	Elvégzett munka hektár	Elvégzett munka az előirányzott %-ában
Pest, Budapest	450	450	100,0
Közép-Magyarország	450	450	100,0
Fejér	-	-	-
Komárom-Esztergom	619	606	97,9
Veszprém	-	-	-
Közép-Dunántúl	619	606	97,9
Győr-Moson-Sopron	390	390	100,0
Vas	-	-	-
Zala	-	-	-
Nyugat-Dunántúl	390	390	100,0
Baranya	150	150	100,0
Somogy	506	356	70,4
Tolna	247	587	237,7
Dél-Dunántúl	903	1 093	121,0
Borsod-Abaúj-Zemplén	1 892	1 892	100,0
Heves	-	-	-
Nógrád	200	200	100,0
Észak-Magyarország	2 092	2 092	100,0
Hajdú-Bihar	1 684	1 684	100,0
Jász-Nagykun-Szolnok	150	260	173,3
Szabolcs-Szatmár-Bereg	7 827	7 827	100,0
Észak-Alföld	9 661	9 771	101,1
Bács-Kiskun	1 533	1 533	100,0
Békés	9 650	9 650	100,0
Csongrád	800	800	100,0
Dél-Alföld	11 983	11 983	100,0
Mindösszesen	26 098	26 385	101,1

Forrás: AKI Statisztikai Osztály

Dohány vetése

Területi egység	Előirányzott munka hektár	Elvégzett munka hektár	Elvégzett munka az előirányzott %-ában
Pest, Budapest	-	-	-
Közép-Magyarország	-	-	-
Fejér	-	-	-
Komárom-Esztergom	-	-	-
Veszprém	-	-	-
Közép-Dunántúl	-	-	-
Győr-Moson-Sopron	-	-	-
Vas	-	-	-
Zala	-	-	-
Nyugat-Dunántúl	-	-	-
Baranya	-	-	-
Somogy	3	-	-
Tolna	-	-	-
Dél-Dunántúl	3	-	-
Borsod-Abaúj-Zemplén	91	-	-
Heves	210	56	26,7
Nógrád	-	-	-
Észak-Magyarország	301	56	18,6
Hajdú-Bihar	175	69	39,4
Jász-Nagykun-Szolnok	63	63	100,0
Szabolcs-Szatmár-Bereg	4 410	4 409	100,0
Észak-Alföld	4 648	4 541	97,7
Bács-Kiskun	370	88	23,8
Békés	2	-	-
Csongrád	125	125	100,0
Dél-Alföld	497	213	42,9
Mindösszesen	5 449	4 810	88,3

Forrás: AKI Statisztikai Osztály

Lucerna telepítése

Területi egység	Előirányzott munka hektár	Elvégzett munka hektár	Elvégzett munka az előirányzott %-ában
Pest, Budapest	630	630	100,0
Közép-Magyarország	630	630	100,0
Fejér	605	605	100,0
Komárom-Esztergom	261	261	100,0
Veszprém	785	780	99,4
Közép-Dunántúl	1 651	1 646	99,7
Győr-Moson-Sopron	600	600	100,0
Vas	653	648	99,2
Zala	30	30	100,0
Nyugat-Dunántúl	1 283	1 278	99,6
Baranya	176	176	100,0
Somogy	826	919	111,3
Tolna	242	238	98,3
Dél-Dunántúl	1 244	1 333	107,2
Borsod-Abaúj-Zemplén	3 098	5 711	184,3
Heves	1 295	1 355	104,6
Nógrád	425	295	69,4
Észak-Magyarország	4 818	7 361	152,8
Hajdú-Bihar	6 877	5 216	75,8
Jász-Nagykun-Szolnok	1 622	1 596	98,4
Szabolcs-Szatmár-Bereg	310	310	100,0
Észak-Alföld	8 809	7 122	80,8
Bács-Kiskun	1 850	1 850	100,0
Békés	590	590	100,0
Csongrád	2 100	2 100	100,0
Dél-Alföld	4 540	4 540	100,0
Mindösszesen	22 975	23 910	104,1

Forrás: AKI Statisztikai Osztály

Silókukorica vetése

Területi egység	Előirányzott munka hektár	Elvégzett munka hektár	Elvégzett munka az előirányzott %-ában
Pest, Budapest	4 045	4 045	100,0
Közép-Magyarország	4 045	4 045	100,0
Fejér	5 014	5 010	99,9
Komárom-Esztergom	1 750	1 750	100,0
Veszprém	5 634	5 520	98,0
Közép-Dunántúl	12 398	12 280	99,0
Győr-Moson-Sopron	4 705	4 755	101,1
Vas	5 540	5 613	101,3
Zala	2 010	1 884	93,7
Nyugat-Dunántúl	12 255	12 252	100,0
Baranya	4 852	4 852	100,0
Somogy	2 202	2 297	104,3
Tolna	2 856	2 656	93,0
Dél-Dunántúl	9 910	9 805	98,9
Borsod-Abaúj-Zemplén	6 332	6 332	100,0
Heves	2 815	2 550	90,6
Nógrád	1 952	1 598	81,9
Észak-Magyarország	11 099	10 480	94,4
Hajdú-Bihar	7 248	6 681	92,2
Jász-Nagykun-Szolnok	6 658	6 513	97,8
Szabolcs-Szatmár-Bereg	2 590	2 773	107,1
Észak-Alföld	16 496	15 967	96,8
Bács-Kiskun	5 094	5 094	100,0
Békés	5 150	5 150	100,0
Csongrád	3 800	3 800	100,0
Dél-Alföld	14 044	14 044	100,0
Mindösszesen	80 247	78 873	98,3

Forrás: AKI Statisztikai Osztály

Csalamádé vetése

Területi egység	Előirányzott munka hektár	Elvégzett munka hektár	Elvégzett munka az előirányzott %-ában
Pest, Budapest	-	-	-
Közép-Magyarország	-	-	-
Fejér	-	-	-
Komárom-Esztergom	-	-	-
Veszprém	140	440	314,3
Közép-Dunántúl	140	440	314,3
Győr-Moson-Sopron	-	-	-
Vas	100	164	164,0
Zala	-	-	-
Nyugat-Dunántúl	100	164	164,0
Baranya	-	-	-
Somogy	-	-	-
Tolna	-	-	-
Dél-Dunántúl	-	-	-
Borsod-Abaúj-Zemplén	31	31	100,0
Heves	-	-	-
Nógrád	-	-	-
Észak-Magyarország	31	31	100,0
Hajdú-Bihar	-	-	-
Jász-Nagykun-Szolnok	-	-	-
Szabolcs-Szatmár-Bereg	1 100	1 110	100,9
Észak-Alföld	1 100	1 110	100,9
Bács-Kiskun	340	340	100,0
Békés	86	15	17,4
Csongrád	230	230	100,0
Dél-Alföld	656	585	89,2
Mindösszesen	2 027	2 330	114,9

Forrás: AKI Statisztikai Osztály

Rizs (indián rizs nélkül) vetése

Területi egység	Előirányzott munka hektár	Elvégzett munka hektár	Elvégzett munka az előirányzott %-ában
Pest, Budapest	-	-	-
Közép-Magyarország	-	-	-
Fejér	-	-	-
Komárom-Esztergom	-	-	-
Veszprém	-	-	-
Közép-Dunántúl	-	-	-
Győr-Moson-Sopron	-	-	-
Vas	-	-	-
Zala	-	-	-
Nyugat-Dunántúl	-	-	-
Baranya	-	-	-
Somogy	-	-	-
Tolna	-	-	-
Dél-Dunántúl	-	-	-
Borsod-Abaúj-Zemplén	-	-	-
Heves	-	-	-
Nógrád	-	-	-
Észak-Magyarország	-	-	-
Hajdú-Bihar	-	-	-
Jász-Nagykun-Szolnok	1 300	1 100	84,6
Szabolcs-Szatmár-Bereg	-	-	-
Észak-Alföld	1 300	1 100	84,6
Bács-Kiskun	-	-	-
Békés	1 630	350	21,5
Csongrád	-	-	-
Dél-Alföld	1 630	350	21,5
Mindösszesen	2 930	1 450	49,5

Forrás: AKI Statisztikai Osztály

Zöldségfélék vetése

Területi egység	Előirányzott munka hektár	Elvégzett munka hektár	Elvégzett munka az előirányzott %-ában
Pest, Budapest	1 329	1 196	90,0
Közép-Magyarország	1 329	1 196	90,0
Fejér	1 162	1 162	100,0
Komárom-Esztergom	68	68	100,0
Veszprém	85	85	100,0
Közép-Dunántúl	1 315	1 315	100,0
Győr-Moson-Sopron	308	304	98,7
Vas	75	78	104,0
Zala	-	-	-
Nyugat-Dunántúl	383	382	99,7
Baranya	405	360	88,9
Somogy	676	495	73,2
Tolna	269	264	98,0
Dél-Dunántúl	1 350	1 119	82,9
Borsod-Abaúj-Zemplén	608	146	24,0
Heves	1 140	841	73,8
Nógrád	2	2	100,0
Észak-Magyarország	1 750	989	56,5
Hajdú-Bihar	17 634	14 289	81,0
Jász-Nagykun-Szolnok	3 572	3 851	107,8
Szabolcs-Szatmár-Bereg	12 740	5 511	43,3
Észak-Alföld	33 946	23 651	69,7
Bács-Kiskun	10 220	9 140	89,4
Békés	10 850	7 120	65,6
Csongrád	3 630	3 630	100,0
Dél-Alföld	24 700	19 890	80,5
Mindösszesen	64 773	48 541	74,9

Forrás: AKI Statisztikai Osztály

Csemegekukorica vetése

Területi egység	Előirányzott munka hektár	Elvégzett munka hektár	Elvégzett munka az előirányzott %-ában
Pest, Budapest	67	67	100,0
Közép-Magyarország	67	67	100,0
Fejér	251	251	100,0
Komárom-Esztergom	63	63	100,0
Veszprém	4	6	150,0
Közép-Dunántúl	318	320	100,6
Győr-Moson-Sopron	75	75	100,0
Vas	8	7	87,5
Zala	-	-	-
Nyugat-Dunántúl	83	82	98,8
Baranya	134	134	100,0
Somogy	180	104	57,8
Tolna	6	6	100,0
Dél-Dunántúl	320	244	76,3
Borsod-Abaúj-Zemplén	297	-	-
Heves	85	50	58,8
Nógrád	-	-	-
Észak-Magyarország	382	50	13,1
Hajdú-Bihar	10 428	7 988	76,6
Jász-Nagykun-Szolnok	1 426	1 406	98,6
Szabolcs-Szatmár-Bereg	2 800	2 170	77,5
Észak-Alföld	14 654	11 564	78,9
Bács-Kiskun	2 600	2 190	84,2
Békés	3 140	1 050	33,4
Csongrád	1 650	1 650	100,0
Dél-Alföld	7 390	4 890	66,2
Mindösszesen	23 214	17 217	74,2

Forrás: AKI Statisztikai Osztály

Zöldborsó vetése

Területi egység	Előirányzott munka hektár	Elvégzett munka hektár	Elvégzett munka az előirányzott %-ában
Pest, Budapest	482	482	100,0
Közép-Magyarország	482	482	100,0
Fejér	740	740	100,0
Komárom-Esztergom	5	5	100,0
Veszprém	-	-	-
Közép-Dunántúl	745	745	100,0
Győr-Moson-Sopron	158	158	100,0
Vas	16	16	100,0
Zala	-	-	-
Nyugat-Dunántúl	174	174	100,0
Baranya	144	144	100,0
Somogy	430	350	81,4
Tolna	61	61	100,0
Dél-Dunántúl	635	555	87,4
Borsod-Abaúj-Zemplén	146	146	100,0
Heves	385	335	87,0
Nógrád	-	-	-
Észak-Magyarország	531	481	90,6
Hajdú-Bihar	5 900	5 612	95,1
Jász-Nagykun-Szolnok	1 262	1 329	105,3
Szabolcs-Szatmár-Bereg	750	771	102,8
Észak-Alföld	7 912	7 712	97,5
Bács-Kiskun	1 600	1 600	100,0
Békés	1 790	1 790	100,0
Csongrád	260	260	100,0
Dél-Alföld	3 650	3 650	100,0
Mindösszesen	14 129	13 799	97,7

Forrás: AKI Statisztikai Osztály

Vöröshagyma vetése

Területi egység	Előirányzott munka hektár	Elvégzett munka hektár	Elvégzett munka az előirányzott %-ában
Pest, Budapest	58	58	100,0
Közép-Magyarország	58	58	100,0
Fejér	1	1	100,0
Komárom-Esztergom	-	-	-
Veszprém	-	-	-
Közép-Dunántúl	1	1	100,0
Győr-Moson-Sopron	44	44	100,0
Vas	2	2	100,0
Zala	-	-	-
Nyugat-Dunántúl	46	46	100,0
Baranya	-	-	-
Somogy	-	-	-
Tolna	16	11	68,8
Dél-Dunántúl	16	11	68,8
Borsod-Abaúj-Zemplén	31	-	-
Heves	-	-	-
Nógrád	-	-	-
Észak-Magyarország	31	-	-
Hajdú-Bihar	225	224	99,6
Jász-Nagykun-Szolnok	309	309	100,0
Szabolcs-Szatmár-Bereg	40	60	150,0
Észak-Alföld	574	593	103,3
Bács-Kiskun	350	350	100,0
Békés	390	320	82,1
Csongrád	920	920	100,0
Dél-Alföld	1 660	1 590	95,8
Mindösszesen	2 386	2 299	96,4

Forrás: AKI Statisztikai Osztály

Paradicsom palántázás

Területi egység	Előirányzott munka hektár	Elvégzett munka hektár	Elvégzett munka az előirányzott %-ában
Pest, Budapest	26	5	19,2
Közép-Magyarország	26	5	19,2
Fejér	-	-	-
Komárom-Esztergom	-	-	-
Veszprém	-	-	-
Közép-Dunántúl	-	-	-
Győr-Moson-Sopron	2	2	100,0
Vas	1	1	100,0
Zala	-	-	-
Nyugat-Dunántúl	3	3	100,0
Baranya	-	-	-
Somogy	-	-	-
Tolna	-	-	-
Dél-Dunántúl	-	-	-
Borsod-Abaúj-Zemplén	5	-	-
Heves	10	10	100,0
Nógrád	-	-	-
Észak-Magyarország	15	10	69,0
Hajdú-Bihar	240	109	45,4
Jász-Nagykun-Szolnok	54	54	100,0
Szabolcs-Szatmár-Bereg	790	470	59,5
Észak-Alföld	1 084	633	58,4
Bács-Kiskun	130	130	100,0
Békés	460	210	45,7
Csongrád	80	80	100,0
Dél-Alföld	670	420	62,7
Mindösszesen	1 797	1 071	59,6

Forrás: AKI Statisztikai Osztály

Zöldpaprika palántázás

Területi egység	Előirányzott munka hektár	Elvégzett munka hektár	Elvégzett munka az előirányzott %-ában
Pest, Budapest	12	-	-
Közép-Magyarország	12	-	-
Fejér	-	-	-
Komárom-Esztergom	-	-	-
Veszprém	-	-	-
Közép-Dunántúl	-	-	-
Győr-Moson-Sopron	22	22	100,0
Vas	3	2	66,7
Zala	-	-	-
Nyugat-Dunántúl	25	24	96,0
Baranya	5	5	100,0
Somogy	-	-	-
Tolna	-	-	-
Dél-Dunántúl	5	5	100,0
Borsod-Abaúj-Zemplén	4	-	-
Heves	10	10	100,0
Nógrád	-	-	-
Észak-Magyarország	14	10	74,1
Hajdú-Bihar	269	69	25,7
Jász-Nagykun-Szolnok	82	82	100,0
Szabolcs-Szatmár-Bereg	180	150	83,3
Észak-Alföld	531	301	56,6
Bács-Kiskun	500	500	100,0
Békés	85	5	5,9
Csongrád	350	350	100,0
Dél-Alföld	935	855	91,4
Mindösszesen	1 521	1 195	78,5

Forrás: AKI Statisztikai Osztály

Zöldbab vetése

Területi egység	Előirányzott munka hektár	Elvégzett munka hektár	Elvégzett munka az előirányzott %-ában
Pest, Budapest	7	7	100,0
Közép-Magyarország	7	7	100,0
Fejér	-	-	-
Komárom-Esztergom	-	-	-
Veszprém	-	-	-
Közép-Dunántúl	-	-	-
Győr-Moson-Sopron	-	-	-
Vas	1	1	100,0
Zala	-	-	-
Nyugat-Dunántúl	1	1	100,0
Baranya	-	-	-
Somogy	-	-	-
Tolna	1	1	100,0
Dél-Dunántúl	1	1	100,0
Borsod-Abaúj-Zemplén	1	-	-
Heves	-	-	-
Nógrád	-	-	-
Észak-Magyarország	1	-	-
Hajdú-Bihar	274	202	73,7
Jász-Nagykun-Szolnok	4	4	100,0
Szabolcs-Szatmár-Bereg	30	30	100,0
Észak-Alföld	308	236	76,6
Bács-Kiskun	260	185	71,2
Békés	240	150	62,5
Csongrád	70	70	100,0
Dél-Alföld	570	405	71,1
Mindösszesen	888	650	73,2

Forrás: AKI Statisztikai Osztály

Karfiol palántázás

Területi egység	Előirányzott munka hektár	Elvégzett munka hektár	Elvégzett munka az előirányzott %-ában
Pest, Budapest	605	505	83,5
Közép-Magyarország	605	505	83,5
Fejér	-	-	-
Komárom-Esztergom	-	-	-
Veszprém	1	1	100,0
Közép-Dunántúl	1	1	100,0
Győr-Moson-Sopron	7	3	42,9
Vas	1	1	100,0
Zala	-	-	-
Nyugat-Dunántúl	8	4	50,0
Baranya	2	2	100,0
Somogy	-	-	-
Tolna	2	2	75,0
Dél-Dunántúl	4	4	87,5
Borsod-Abaúj-Zemplén	2	-	-
Heves	-	-	-
Nógrád	-	-	-
Észak-Magyarország	2	-	-
Hajdú-Bihar	154	61	39,6
Jász-Nagykun-Szolnok	47	47	100,0
Szabolcs-Szatmár-Bereg	310	390	125,8
Észak-Alföld	511	498	97,5
Bács-Kiskun	46	35	76,1
Békés	15	-	-
Csongrád	150	150	100,0
Dél-Alföld	211	185	87,7
Mindösszesen	1 342	1 197	89,2

Forrás: AKI Statisztikai Osztály

Görögdinnye palántázás

Területi egység	Előirányzott munka hektár	Elvégzett munka hektár	Elvégzett munka az előirányzott %-ában
Pest, Budapest	72	72	100,0
Közép-Magyarország	72	72	100,0
Fejér	170	170	100,0
Komárom-Esztergom	-	-	-
Veszprém	-	-	-
Közép-Dunántúl	170	170	100,0
Győr-Moson-Sopron	-	-	-
Vas	-	-	-
Zala	-	-	-
Nyugat-Dunántúl	-	-	-
Baranya	120	75	62,5
Somogy	66	41	62,1
Tolna	183	183	100,0
Dél-Dunántúl	369	299	81,0
Borsod-Abaúj-Zemplén	123	-	-
Heves	650	436	67,1
Nógrád	2	2	100,0
Észak-Magyarország	775	438	56,5
Hajdú-Bihar	144	24	16,7
Jász-Nagykun-Szolnok	166	168	100,9
Szabolcs-Szatmár-Bereg	2 300	1 470	63,9
Észak-Alföld	2 610	1 662	63,7
Bács-Kiskun	340	325	95,6
Békés	2 100	1 850	88,1
Csongrád	150	150	100,0
Dél-Alföld	2 590	2 325	89,8
Mindösszesen	6 586	4 966	75,4

Forrás: AKI Statisztikai Osztály

Gyümölcsfák telepítése

Területi egység	Előirányzott munka hektár	Elvégzett munka hektár	Elvégzett munka az előirányzott %-ában
Pest, Budapest	28	28	100,0
Közép-Magyarország	28	28	100,0
Fejér	10	10	100,0
Komárom-Esztergom	-	-	-
Veszprém	-	-	-
Közép-Dunántúl	10	10	100,0
Győr-Moson-Sopron	-	-	-
Vas	6	-	-
Zala	30	30	100,0
Nyugat-Dunántúl	36	30	83,3
Baranya	101	5	4,5
Somogy	-	-	-
Tolna	13	28	215,4
Dél-Dunántúl	114	33	28,6
Borsod-Abaúj-Zemplén	28	28	100,0
Heves	15	-	-
Nógrád	-	-	-
Észak-Magyarország	43	28	65,3
Hajdú-Bihar	29	-	-
Jász-Nagykun-Szolnok	7	7	100,0
Szabolcs-Szatmár-Bereg	510	510	100,0
Észak-Alföld	546	517	94,7
Bács-Kiskun	100	100	100,0
Békés	-	-	-
Csongrád	16	16	100,0
Dél-Alföld	116	116	100,0
Mindösszesen	892	762	85,3

Forrás: AKI Statisztikai Osztály

Almafa telepítés

Területi egység	Előirányzott munka hektár	Elvégzett munka hektár	Elvégzett munka az előirányzott %-ában
Pest, Budapest	28	28	100,0
Közép-Magyarország	28	28	100,0
Fejér	10	10	100,0
Komárom-Esztergom	-	-	-
Veszprém	-	-	-
Közép-Dunántúl	10	10	100,0
Győr-Moson-Sopron	-	-	-
Vas	6	-	-
Zala	-	-	-
Nyugat-Dunántúl	6	-	-
Baranya	99	3	3,0
Somogy	-	-	-
Tolna	-	-	-
Dél-Dunántúl	99	3	3,0
Borsod-Abaúj-Zemplén	-	-	-
Heves	4	-	-
Nógrád	-	-	-
Észak-Magyarország	4	-	-
Hajdú-Bihar	8	-	-
Jász-Nagykun-Szolnok	-	-	-
Szabolcs-Szatmár-Bereg	140	140	100,0
Észak-Alföld	148	140	94,6
Bács-Kiskun	10	10	100,0
Békés	-	-	-
Csongrád	2	2	100,0
Dél-Alföld	12	12	100,0
Mindösszesen	307	193	62,9

Forrás: AKI Statisztikai Osztály

Körtefa telepítés

Területi egység	Előirányzott munka hektár	Elvégzett munka hektár	Elvégzett munka az előirányzott %-ában
Pest, Budapest	-	-	-
Közép-Magyarország	-	-	-
Fejér	-	-	-
Komárom-Esztergom	-	-	-
Veszprém	-	-	-
Közép-Dunántúl	-	-	-
Győr-Moson-Sopron	-	-	-
Vas	-	-	-
Zala	-	-	-
Nyugat-Dunántúl	-	-	-
Baranya	-	-	-
Somogy	-	-	-
Tolna	-	-	-
Dél-Dunántúl	-	-	-
Borsod-Abaúj-Zemplén	-	-	-
Heves	2	-	-
Nógrád	-	-	-
Észak-Magyarország	2	-	-
Hajdú-Bihar	-	-	-
Jász-Nagykun-Szolnok	-	-	-
Szabolcs-Szatmár-Bereg	15	15	100,0
Észak-Alföld	15	15	100,0
Bács-Kiskun	-	-	-
Békés	-	-	-
Csongrád	-	-	-
Dél-Alföld	-	-	-
Mindösszesen	17	15	88,8

Forrás: AKI Statisztikai Osztály

Kajsziarackfa telepítés

Területi egység	Előirányzott munka hektár	Elvégzett munka hektár	Elvégzett munka az előirányzott %-ában
Pest, Budapest	-	-	-
Közép-Magyarország	-	-	-
Fejér	-	-	-
Komárom-Esztergom	-	-	-
Veszprém	-	-	-
Közép-Dunántúl	-	-	-
Győr-Moson-Sopron	-	-	-
Vas	-	-	-
Zala	30	30	100,0
Nyugat-Dunántúl	30	30	100,0
Baranya	-	-	-
Somogy	-	-	-
Tolna	13	28	215,4
Dél-Dunántúl	13	28	215,4
Borsod-Abaúj-Zemplén	28	28	100,0
Heves	1	-	-
Nógrád	-	-	-
Észak-Magyarország	29	28	97,2
Hajdú-Bihar	-	-	-
Jász-Nagykun-Szolnok	-	-	-
Szabolcs-Szatmár-Bereg	10	10	100,0
Észak-Alföld	10	10	100,0
Bács-Kiskun	8	8	100,0
Békés	-	-	-
Csongrád	-	-	-
Dél-Alföld	8	8	100,0
Mindösszesen	90	104	115,8

Forrás: AKI Statisztikai Osztály

Őszibarackfa telepítés

Területi egység	Előirányzott munka hektár	Elvégzett munka hektár	Elvégzett munka az előirányzott %-ában
Pest, Budapest	-	-	-
Közép-Magyarország	-	-	-
Fejér	-	-	-
Komárom-Esztergom	-	-	-
Veszprém	-	-	-
Közép-Dunántúl	-	-	-
Győr-Moson-Sopron	-	-	-
Vas	-	-	-
Zala	-	-	-
Nyugat-Dunántúl	-	-	-
Baranya	2	2	100,0
Somogy	-	-	-
Tolna	-	-	-
Dél-Dunántúl	2	2	100,0
Borsod-Abaúj-Zemplén	-	-	-
Heves	2	-	-
Nógrád	-	-	-
Észak-Magyarország	2	-	-
Hajdú-Bihar	5	-	-
Jász-Nagykun-Szolnok	-	-	-
Szabolcs-Szatmár-Bereg	22	22	100,0
Észak-Alföld	27	22	81,5
Bács-Kiskun	-	-	-
Békés	-	-	-
Csongrád	13	13	100,0
Dél-Alföld	13	13	100,0
Mindösszesen	43	37	84,1

Forrás: AKI Statisztikai Osztály

Meggyfa telepítés

Területi egység	Előirányzott munka hektár	Elvégzett munka hektár	Elvégzett munka az előirányzott %-ában
Pest, Budapest	-	-	-
Közép-Magyarország	-	-	-
Fejér	-	-	-
Komárom-Esztergom	-	-	-
Veszprém	-	-	-
Közép-Dunántúl	-	-	-
Győr-Moson-Sopron	-	-	-
Vas	-	-	-
Zala	-	-	-
Nyugat-Dunántúl	-	-	-
Baranya	-	-	-
Somogy	-	-	-
Tolna	-	-	-
Dél-Dunántúl	-	-	-
Borsod-Abaúj-Zemplén	-	-	-
Heves	7	-	-
Nógrád	-	-	-
Észak-Magyarország	7	-	-
Hajdú-Bihar	16	-	-
Jász-Nagykun-Szolnok	7	7	100,0
Szabolcs-Szatmár-Bereg	14	14	100,0
Észak-Alföld	37	21	56,8
Bács-Kiskun	30	30	100,0
Békés	-	-	-
Csongrád	1	1	100,0
Dél-Alföld	31	31	100,0
Mindösszesen	75	52	69,7

Forrás: AKI Statisztikai Osztály

Ugar

Területi egység	2011	2012
	Be nem vetett terület, hektár	
Pest, Budapest	1 725	3 890
Közép-Magyarország	1 725	3 890
Fejér	100	25
Komárom-Esztergom	350	48
Veszprém	1 805	1 200
Közép-Dunántúl	2 255	1 273
Győr-Moson-Sopron	730	1 134
Vas	4 891	4 456
Zala	868	976
Nyugat-Dunántúl	6 489	6 566
Baranya	1 850	3 330
Somogy	1 175	-
Tolna	-	-
Dél-Dunántúl	3 025	3 330
Borsod-Abaúj-Zemplén	13 426	16 011
Heves	4 608	3 275
Nógrád	995	1 330
Észak-Magyarország	19 029	20 616
Hajdú-Bihar	41 615	4 122
Jász-Nagykun-Szolnok	4 582	400
Szabolcs-Szatmár-Bereg	32 000	25 890
Észak-Alföld	78 197	30 412
Bács-Kiskun	13 951	9 300
Békés	5 450	410
Csongrád	28 000	13 500
Dél-Alföld	47 401	23 210
Mindösszesen	158 121	89 297

Forrás: AKI Statisztikai Osztály

