

XVIII. évfolyam, 1. szám, 2013

Statisztikai Jelentések

TÁJÉKOZTATÓ JELENTÉS  
A TAVASZI MEZŐGAZDASÁGI  
MUNKÁKRÓL

(2013. április 15-i operatív jelentések alapján)

**Tájékoztató jelentés a tavaszi mezőgazdasági munkákról  
XVIII. évfolyam, 1. szám, 2013**

Megjelenik: április, május

**Osztályvezető**

Dr. Vágó Szabolcs

**Készítette**

Bojtárné Lukácsik Mónika

bojtarne.lukacsik.monika@aki.gov.hu

**Kiadó**

Agrárgazdasági Kutató Intézet

H-1093 Budapest, Zsil utca 3-5.

Postacím: H-1463 Budapest, Pf.: 944

Telefon: (+36 1) 476-3060

Fax: (+36 1) 476-3304

www.aki.gov.hu

aki@aki.gov.hu

ISSN 1418 2130

Ezen kívül figyelmébe ajánljuk a Statisztikai Osztály adatgyűjtéseinek összefoglalóit, valamint a rendszeresen megjelenő Agrárgazdasági Figyelőt, amely áttekinti a főbb gazdasági folyamatokat és statisztikai eredményeket.

A kiadványokkal kapcsolatban részletes felvilágosítást ad:

Mihók Zsolt

Telefon: (+36 1) 476-3064

Minden jog fenntartva. A kiadvány bármely részének sokszorosítása, adatainak bármilyen formában (nyomtatott vagy elektronikus) történő tárolása vagy továbbítása, illetőleg bármilyen elven működő adatbázis kezelő segítségével történő felhasználása csak a kiadó előzetes írásbeli engedélyével történhet.

## Tartalomjegyzék

<b>Tavaszi mezőgazdasági munkák helyzete.....</b>	<b>5</b>	Olajlen vetése.....	31
Információ az adatgyűjtésről.....	5	Szója vetése.....	32
A tavaszi mezőgazdasági munkák alakulása 2013. 04. 15-ig.....	5	Napraforgó összesen vetése.....	33
<b>Tavaszi vetésterületek alakulása 2013. április .....</b>	<b>6</b>	Olajipari feldolgozásra szánt napraforgó vetése.....	34
<b>Táblázatok.....</b>	<b>11</b>	Egyéb célra szánt napraforgó vetése.....	35
Tavaszi összesítő (április).....	12	Dohány vetése.....	36
Mezőgazdasági területet ért vízkár és a szántóföldi növények téli és tavaszi kipusztulása.....	13	Lucerna telepítése.....	37
Tavaszi vetés összesen.....	14	Silókukorica vetése.....	38
Gabonafélék vetése összesen.....	15	Csalamádé vetése.....	39
Tavaszi búza vetése.....	16	Rizs (indián rizs nélkül) vetése.....	40
Tavaszi árpa vetése.....	17	Zöldségfélék vetése.....	41
Zab vetése.....	18	Csemegekukorica vetése.....	42
Kukorica vetése (hibrid vetőmaggal).....	19	Zöldborsó vetése.....	43
Hibridkukorica vetőmag vetése.....	20	Vöröshagyma vetése.....	44
Egyéb gabonafélék vetése.....	21	Paradicsom palántázás.....	45
Cirok vetése.....	22	Zöldpaprika palántázás.....	46
Indián rizs vetése.....	23	Zöldbab vetése.....	47
Burgonya vetése.....	24	Karfiol palántázás.....	48
Cukorrépa vetése.....	25	Görögdinnye palántázás.....	49
Borsó (takarmányborsóval) vetése.....	26	Gyümölcsfák telepítése.....	50
Takarmányborsó vetése.....	27	Almafa telepítés.....	51
Bab vetése.....	28	Körtefa telepítés.....	52
Lóbab vetése.....	29	Kajsziarackfa telepítés.....	53
Egyéb száraz hüvelyesek vetése.....	30	Őszibarackfa telepítés.....	54
		Meggyfa telepítés.....	55
		Ugar.....	56
		Szántóföldi növények téli és kora tavaszi kipusztulása	57
		Mezőgazdasági területet ért vízkár.....	58



# Tavaszi mezőgazdasági munkák helyzete

## Információ az adatgyűjtésről

A kiadvány a statisztikáról szóló 1993. évi XLVI. törvény (Stt.) 8.§ (2) bekezdése alapján készült. Az adatszolgáltatás a Stt. felhatalmazása alapján kiadott Országos Statisztikai Adatgyűjtési Program keretein belül történt. A VM jelentőszolgálat keretében begyűjtött adatok a tavaszi mezőgazdasági munkákról adnak tájékoztatást. A kiadvány a mezőgazdasági tevékenységet folytató kijelölt vállalkozások és intézmények adatait tartalmazza. A megyei részletezettség lehetőséget ad az egyes régiókban végzett mezőgazdasági munkák összehasonlítására. A kiadvány a jelentés időpontjáig beérkezett és feldolgozott adatokat tartalmazza.

## A tavaszi mezőgazdasági munkák alakulása 2013. 04. 15-ig

Az operatív jelentések szerint a tavaszi vetésű szántóföldi növények tervezett vetésterülete 2 millió 313 ezer hektár, mely a tavalyi évtől 90 ezer hektárral marad el. Magágykészítést a tavaszi növények alá 2 millió 357 ezer hektáron terveztek. Az őszi kalászosok fejtrágyázását 1 millió 485 ezer hektáron, a gyomirtásukat 1 millió 460 ezer hektáron tervezik.

A növénykultúrák ez ideig a fagyoktól komolyabb károsodást nem szenvedtek. Kistérségenként jellemző ugyan az őszi vetett növények téli és kora tavaszi kipusztulása, de vélhetően a növények nagy része kiheveri a fagyokat, inkább hozam kieséssel lehet majd számolni.

A víz alatt lévő vetések legnagyobb részét belvíz borítja, de az ártéri vetésterületeken is kerültek víz alá vetésterületek. Az árvízzel borított mezőgazdasági terület 12 ezer hektár, a belvízzel borított mezőgazdasági terület 172 ezer hektár. A nem művelt, veszélyesen, károsan átnedvesedett vagy vizenyős szántóterület 276 ezer hektárt tesz ki. A belvízzel borított terület a gazdálkodóknak leginkább Hajdú-Bihar, Jász-Nagykun-Szolnok és Csongrád megyében, a károsan átnedvesedett, vizenyős

szántó Heves, jász-Nagykun-Szolnok és Borsod-Abaúj-Zemplén megyében okoz gondot.

Általában két-, három hetet csúsztak a tavaszi mezőgazdasági munkálatok, mert az átnedvesedett szántóföldekre csak később lehet rámenni. A gazdák április 15-ig a tervezett vetési munkáknak alig 5 százalékát tudták elvégezni, szemben a tavalyi időszakra jellemző 42 százalékos készenléttel. Országosan a gabonafélék vetési állapota 4 százalékos készenléti állapotot mutat. A tavaszi vetésű gabonát 1 millió 437 ezer hektáron terveztek vetni, hasonlóan az elmúlt évhez.

Jelentősen elmarad a kukorica vetése a 2012-es évtől, mintegy 5 ezer hektárt vetettek be eddig. A napraforgómag tervezett vetés területe 600 ezer hektár, ebből 12 ezer hektárt teljesítettek a gazdák.

A burgonya vetése 13 százalékos készütségi szinten áll, a cukorrépa vetése 10 százalékos, szemben a tavalyi év azonos időszakával, amikor már majdnem befejezték a vetésüket.

A zöldségfélék palántázása 11 százalékos készenléti szintet mutat. A paradicsom és paprika palántázását az elmúlt évhez képest 36 és 24 százalékkal kisebb területen tervezték. Karfiolt a tavalyi évvel megegyező nagyságú területen, 1400 hektáron terveztek, ám vetése jóval meghaladja az akkori készütséget. Ez ideig a tervezett terület 53 százalékával végeztek a gazdák.

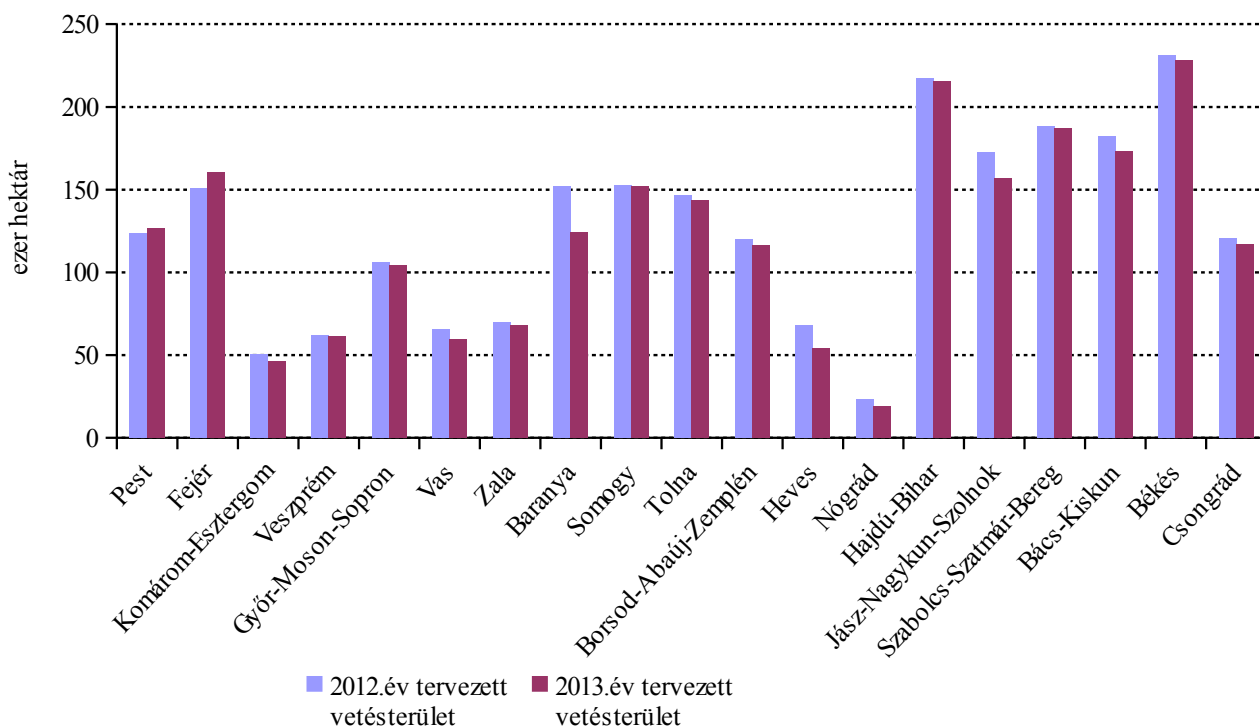
A gyümölcsfák telepítésével 44 százalékban végeztek. Leginkább az őszibarack és meggyfa telepítésekkel maradtak el.

Országosan közel 10 ezer hektáron pusztult ki az őszi elvetett állomány, ebből a vízkár 9 ezer hektárt károsított. A kalászosok 8 ezer hektáron pusztultak ki, ebből a búza 5600, a káposztarepce 1700 hektáron pusztult ki teljesen.

Az ország be nem vetett területe 2013 tavaszán 70 ezer hektár, ez 2012-ben 100 ezer hektárt tett ki. A legnagyobb ugar területtel Borsod-Abaúj-Zemplén megye rendelkezik, 36 százalékos részarányal.

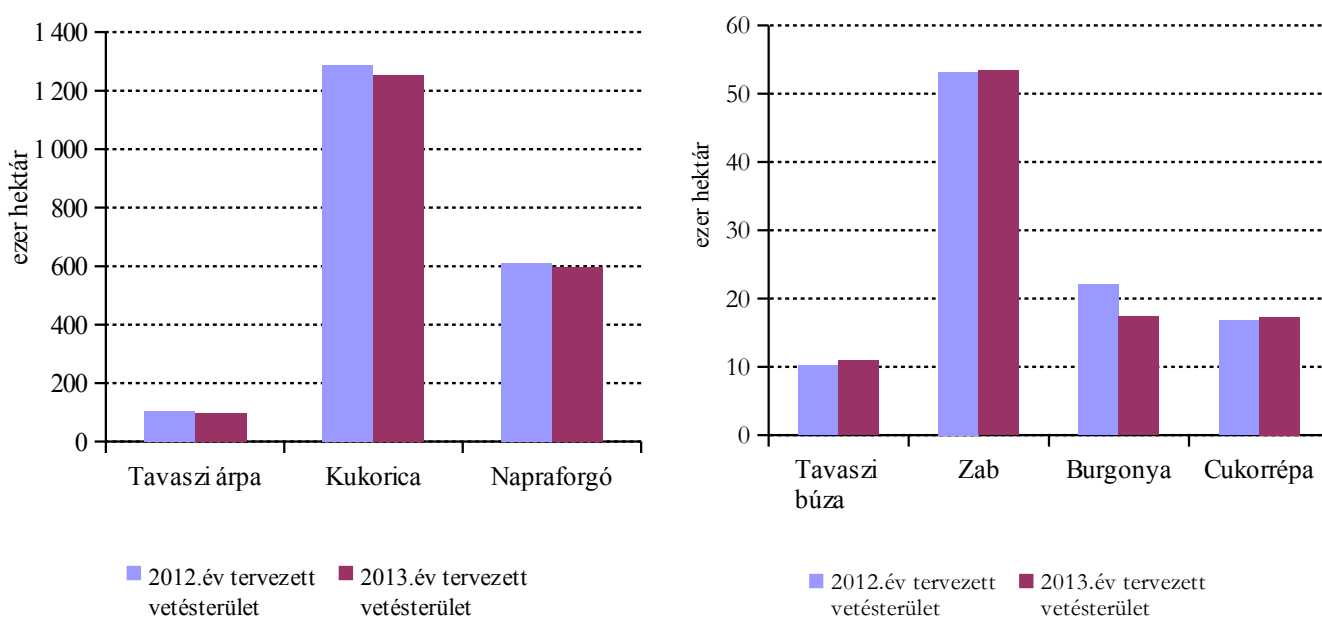
## Tavaszi vetésterületek alakulása 2013. április

1. ábra: Tervezett vetésterület megyénként



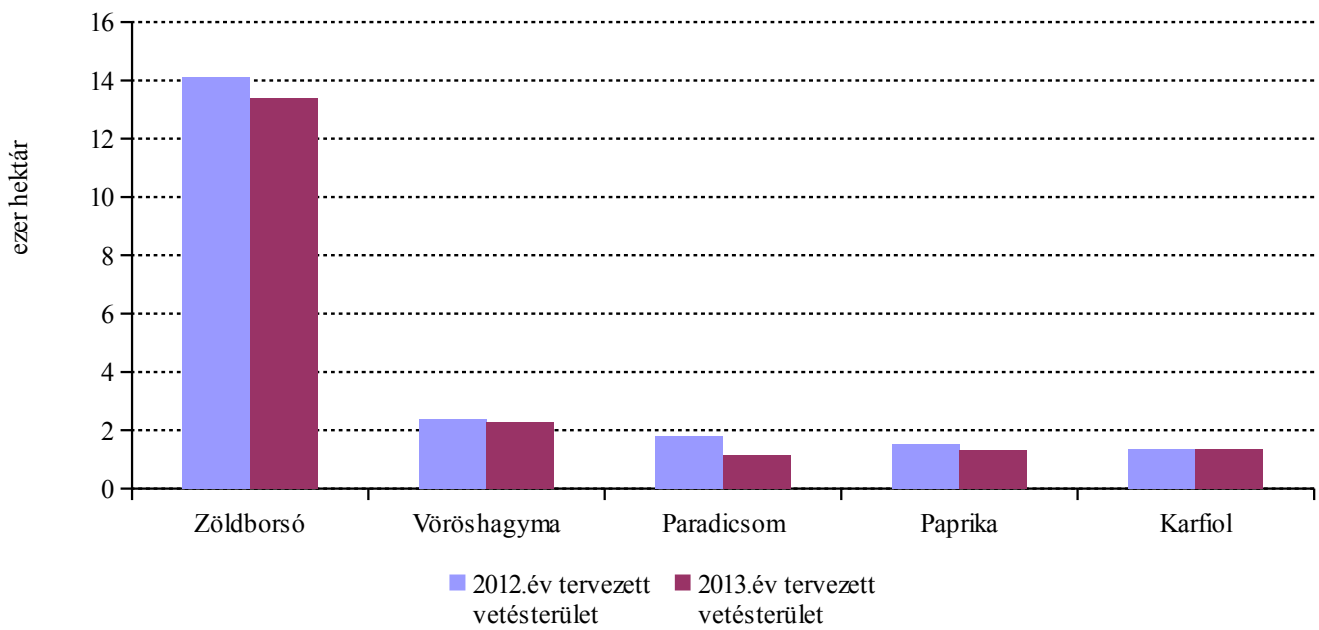
Forrás: AKI Statisztikai Osztály

2. ábra: Főbb növények vetésterülete



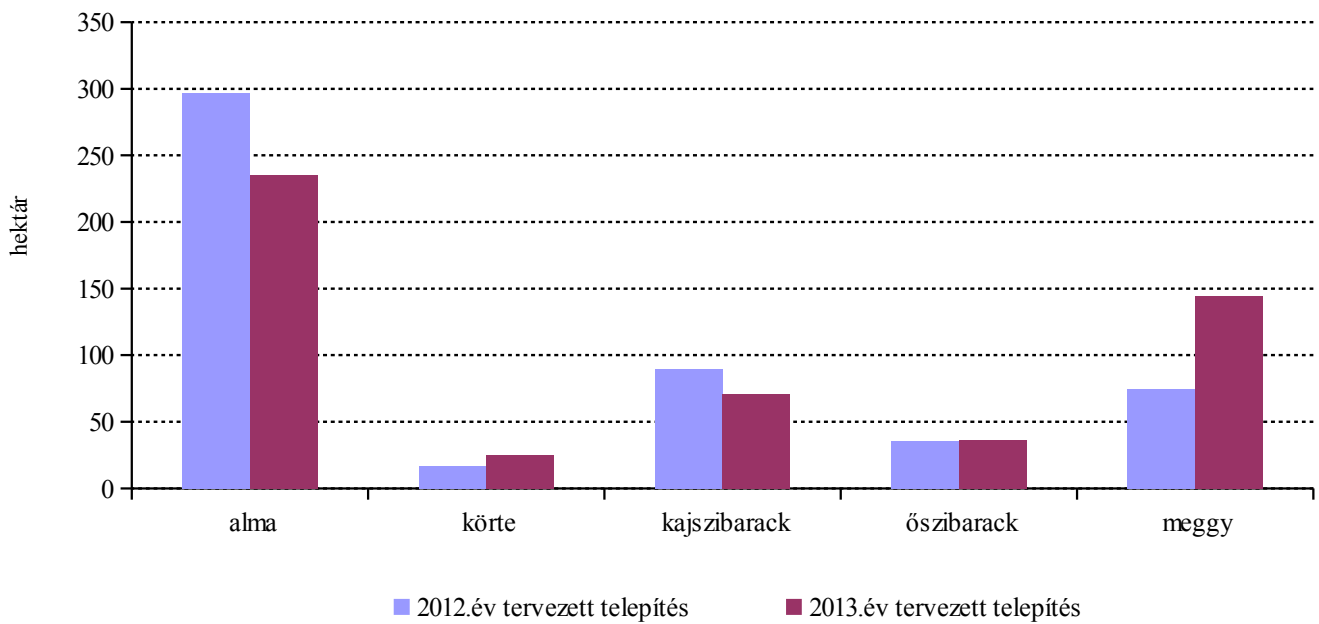
Forrás: AKI Statisztikai Osztály

3. ábra: Főbb zöldségfélék vetésterülete



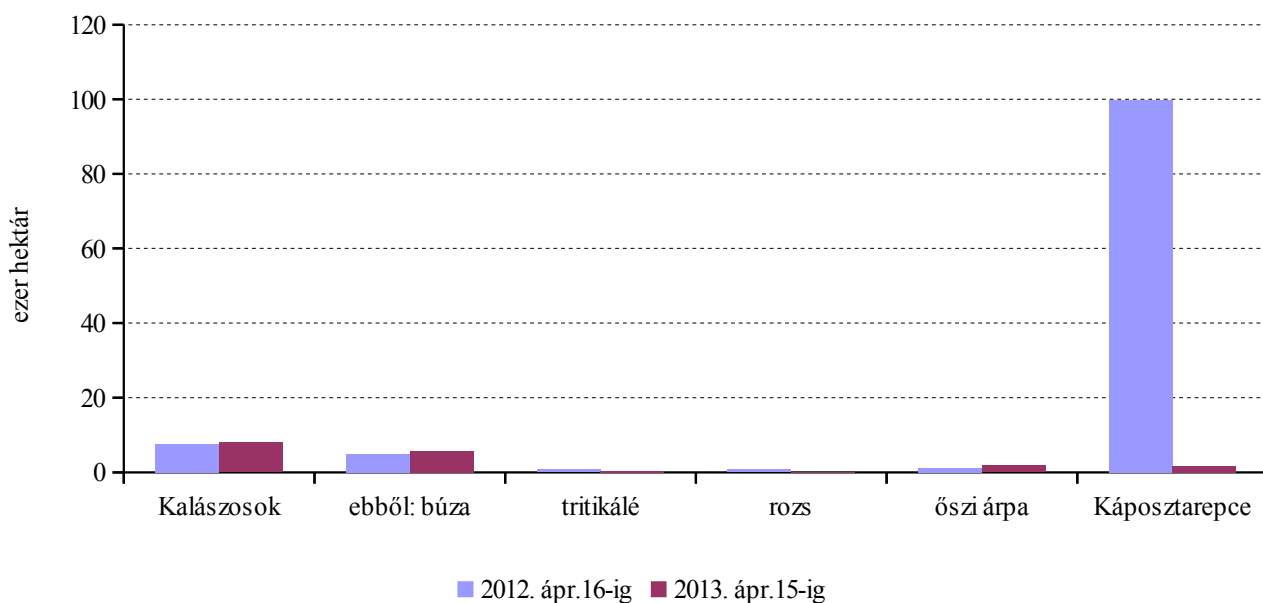
Forrás: AKI Statisztikai Osztály

4. ábra: Főbb gyümölcsfák telepítése



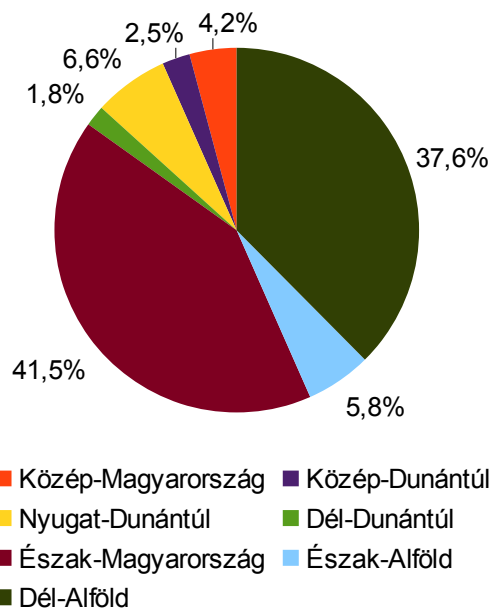
Forrás: AKI Statisztikai Osztály

5. ábra: Teljesen kipusztult főbb szántóföldi növények



Forrás: AKI Statisztikai Osztály

6. ábra: Ugar terület megoszlása régióként 2013-ben



Forrás: AKI Statisztikai Osztály



## Tavaszi összesítő (április)

Vetés, telepítés	Előirányzott munka hektár		Elvégzett munka hektár		Elvégzett munka az előír. %-ában	
	2012. év	2013. év	2012. év	2013. év	2012. év	2013. év
<b>Tavaszi vetés összesen</b>	<b>2 403 395</b>	<b>2 312 907</b>	<b>1 018 613</b>	<b>109 612</b>	<b>42</b>	<b>5</b>
<b>Gabonafélék vetése összesen</b>	<b>1 473 686</b>	<b>1 436 594</b>	<b>459 275</b>	<b>62 334</b>	<b>31</b>	<b>4</b>
<i>ebből:</i> tavaszi búza	10 215	10 879	10 414	2 778	102	26
tavaszi árpa	104 719	96 575	102 248	42 138	98	44
zab	53 147	53 441	49 850	11 198	94	21
kukorica összesen	1 289 376	1 254 526	290 458	5 478	23	
<i>ebből:</i> hibrid vetőmag	24 192	25 257	1 567		6	
egyéb gabonafélék <sup>a)</sup>	16 229	21 174	6 305	742	39	4
<i>ebből:</i> cirok	3 752	4 498	670	60	18	1
indián rizs	893	913	33		4	
Burgonya	22 042	17 346	14 816	2 296	67	13
Cukorrépa	16 820	17 307	15 535	1 686	92	10
Borsó összesen (étkezési, takarmány)	17 868	19 813	17 833	7 195	100	36
<i>ebből:</i> takarmányborsó	10 450	12 114	10 422	3 677	100	30
Bab	443	464	58		13	
Lóbab	134	111	4		3	
Egyéb száraz hüvelyesek <sup>b)</sup>	815	903	166	13	20	1
Olajlen	460	573	267		58	
Szója	36 621	40 901	5 695	745	16	2
Napraforgó összesen	611 050	598 936	401 647	12 014	66	2
<i>ebből:</i> olajipari feldolgozásra	584 952	569 651	389 673	12 014	67	2
egyéb célra	26 098	29 285	11 974		46	
Dohány	5 449	3 933	1			
Lucerna telepítés	22 975	24 762	14 861	4 111	65	17
Silókukorica	80 277	80 556	18 266	140	23	
Csalamádé	2 027	1 651	20		1	
Rizs (indián rizs nélkül)	2 930	2 700				
<b>Zöldségfélék vetése, palántázása összesen</b>	<b>64 829</b>	<b>56 247</b>	<b>22 781</b>	<b>6 075</b>	<b>35</b>	<b>11</b>
<i>ebből:</i> csemegekukorica	23 325	22 334	3 591	13	15	
zöldborsó	14 110	13 389	11 957	1 940	85	14
vöröshagyma	2 386	2 276	1 882	626	79	28
paradicsom	1 797	1 149	87	32	5	3
zöldpaprika	1 521	1 307	121	67	8	5
zöldbab	887	1 022	26		3	
karfiol	1 340	1 357	189	716	14	53
görögdinnye	6 551	5 692	146	4	2	
<b>Gyümölcsfák telepítése összesen</b>	<b>874</b>	<b>539</b>	<b>714</b>	<b>239</b>	<b>82</b>	<b>44</b>
<i>ebből:</i> alma	297	235	183	120	62	51
körte	17	25	15	17	89	68
kajszibarack	90	71	104	25	116	35
őszibarack	35	36	29	8	81	22
meggy	75	144	52	46	70	32
<b>Ugar</b>	<b>100 201</b>	<b>69 715</b>	-	-	-	-

<sup>a)</sup> Egyéb gabonafélék: cirok, köles, fénymag, hajdina, indián rizs

<sup>b)</sup> Egyéb száraz hüvelyesek: csillagfűrt, lencse, csicseriborsó

Forrás: AKI Statisztikai Osztály

## Mezőgazdasági területet ért vízkár és a szántóföldi növények téli és tavaszi kipusztulása

Kipusztult állomány	2011. ápr. 18-ig	2012. ápr. 16-ig	2013. ápr. 15-ig
	hektár		
<b>Teljesen kipusztult kalászosok összesen</b>	<b>72 172</b>	<b>7 500</b>	<b>8 007</b>
<i>ebből:</i> búza	52 569	4 977	5 674
tritikálé	8 545	767	332
rozs	2 426	730	175
őszi árpa	8 627	1 026	1 824
Teljesen kipusztult káposztarepce	19 476	99 884	1 761
<b>Kipusztult állomány összesen</b>	<b>91 648</b>	<b>107 384</b>	<b>9 768</b>
<i>ebből:</i> vízkár miatt kipusztult	80 965	21	8 767
<b>Árvízrel vagy belvízzel borított és vizenyős mg.-i terület</b>	<b>479 948</b>		<b>183 504</b>
Árvízrel borított mg.-i terület	1 100		11 692
Belvízzel borított és vizenyős mg.-i terület	478 848		171 812
nem művelt, vízzel borított,/károsan átnedvesedett/vizenyős szántóterület	239 974		275 584
vízzel borított szántóterület	106 266		48 876
károsan átnedvesedett/vizenyős szántóterület	133 708		226 708

Forrás: AKI Statisztikai Osztály

## Tavaszi vetés összesen

Területi egység	Előirányzott munka hektár	Elvégzett munka hektár	Elvégzett munka az előirányzott %-ában
Pest, Budapest	126 602	6 788	5,4
<b>Közép-Magyarország</b>	<b>126 602</b>	<b>6 788</b>	<b>5,4</b>
Fejér	160 763	10 353	6,4
Komárom-Esztergom	46 177	1 894	4,1
Veszprém	61 410	20 548	33,5
<b>Közép-Dunántúl</b>	<b>268 350</b>	<b>32 795</b>	<b>12,2</b>
Győr-Moson-Sopron	104 066	14 066	13,5
Vas	59 353	6 175	10,4
Zala	68 218	4 881	7,2
<b>Nyugat-Dunántúl</b>	<b>231 637</b>	<b>25 122</b>	<b>10,8</b>
Baranya	124 063	6 180	5,0
Somogy	151 665	5 813	3,8
Tolna	143 389	8 057	5,6
<b>Dél-Dunántúl</b>	<b>419 116</b>	<b>20 050</b>	<b>4,8</b>
Borsod-Abaúj-Zemplén	116 195	1 197	1,0
Heves	54 140	200	0,4
Nógrád	18 916	277	1,5
<b>Észak-Magyarország</b>	<b>189 251</b>	<b>1 674</b>	<b>0,9</b>
Hajdú-Bihar	215 708	1 066	0,5
Jász-Nagykun-Szolnok	156 530	4 147	2,6
Szabolcs-Szatmár-Bereg	187 307	1 975	1,1
<b>Észak-Alföld</b>	<b>559 545</b>	<b>7 188</b>	<b>1,3</b>
Bács-Kiskun	173 010	8 705	5,0
Békés	228 320	4 923	2,2
Csongrád	117 076	2 367	2,0
<b>Dél-Alföld</b>	<b>518 406</b>	<b>15 995</b>	<b>3,1</b>
<b>Mindösszesen</b>	<b>2 312 907</b>	<b>109 612</b>	<b>4,7</b>

Forrás: AKI Statisztikai Osztály

## Gabonafélék vetése összesen

Területi egység	Előirányzott munka hektár	Elvégzett munka hektár	Elvégzett munka az előirányzott %-ában
Pest, Budapest	72 570	4 032	5,6
<b>Közép-Magyarország</b>	<b>72 570</b>	<b>4 032</b>	<b>5,6</b>
Fejér	105 692	5 764	5,5
Komárom-Esztergom	31 321	1 150	3,7
Veszprém	38 418	6 845	17,8
<b>Közép-Dunántúl</b>	<b>175 431</b>	<b>13 759</b>	<b>7,8</b>
Győr-Moson-Sopron	69 573	12 330	17,7
Vas	42 766	5 579	13,0
Zala	54 682	3 083	5,6
<b>Nyugat-Dunántúl</b>	<b>167 021</b>	<b>20 992</b>	<b>12,6</b>
Baranya	84 508	3 516	4,2
Somogy	113 250	4 326	3,8
Tolna	105 795	3 554	3,4
<b>Dél-Dunántúl</b>	<b>303 553</b>	<b>11 396</b>	<b>3,8</b>
Borsod-Abaúj-Zemplén	65 174	857	1,3
Heves	21 165	200	0,9
Nógrád	8 226	277	3,4
<b>Észak-Magyarország</b>	<b>94 565</b>	<b>1 334</b>	<b>1,4</b>
Hajdú-Bihar	133 493	764	0,6
Jász-Nagykun-Szolnok	65 283	2 093	3,2
Szabolcs-Szatmár-Bereg	125 113	1 107	0,9
<b>Észak-Alföld</b>	<b>323 889</b>	<b>3 964</b>	<b>1,2</b>
Bács-Kiskun	104 770	2 770	2,6
Békés	128 430	3 377	2,6
Csongrád	66 365	710	1,1
<b>Dél-Alföld</b>	<b>299 565</b>	<b>6 857</b>	<b>2,3</b>
<b>Mindösszesen</b>	<b>1 436 594</b>	<b>62 334</b>	<b>4,3</b>

Forrás: AKI Statisztikai Osztály

## Tavaszi búza vetése

Területi egység	Előírányzott munka hektár	Elvégzett munka hektár	Elvégzett munka az előírányzott %-ában
Pest, Budapest	50	20	40,0
<b>Közép-Magyarország</b>	<b>50</b>	<b>20</b>	<b>40,0</b>
Fejér	1 856	206	11,1
Komárom-Esztergom	262	125	47,7
Veszprém	120	110	91,7
<b>Közép-Dunántúl</b>	<b>2 238</b>	<b>441</b>	<b>19,7</b>
Győr-Moson-Sopron	900	510	56,7
Vas	1 100	468	42,5
Zala	730	376	51,5
<b>Nyugat-Dunántúl</b>	<b>2 730</b>	<b>1 354</b>	<b>49,6</b>
Baranya	550	140	25,5
Somogy	450	230	51,1
Tolna	231	233	100,9
<b>Dél-Dunántúl</b>	<b>1 231</b>	<b>603</b>	<b>49,0</b>
Borsod-Abaúj-Zemplén	2 014		
Heves	500		
Nógrád	160	80	50,0
<b>Észak-Magyarország</b>	<b>2 674</b>	<b>80</b>	<b>3,0</b>
Hajdú-Bihar	300		
Jász-Nagykun-Szolnok	486	190	39,1
Szabolcs-Szatmár-Bereg	200	3	1,5
<b>Észak-Alföld</b>	<b>986</b>	<b>193</b>	<b>19,6</b>
Bács-Kiskun			
Békés	850	87	10,2
Csongrád	120		
<b>Dél-Alföld</b>	<b>970</b>	<b>87</b>	<b>9,0</b>
<b>Mindösszesen</b>	<b>10 879</b>	<b>2 778</b>	<b>25,5</b>

Forrás: AKI Statisztikai Osztály

## Tavaszi árpa vetése

Területi egység	Előirányzott munka hektár	Elvégzett munka hektár	Elvégzett munka az előirányzott %-ában
Pest, Budapest	3 935	2 699	68,6
<b>Közép-Magyarország</b>	<b>3 935</b>	<b>2 699</b>	<b>68,6</b>
Fejér	6 411	3 575	55,8
Komárom-Esztergom	1 060	840	79,2
Veszprém	6 500	5 050	77,7
<b>Közép-Dunántúl</b>	<b>13 971</b>	<b>9 465</b>	<b>67,7</b>
Győr-Moson-Sopron	14 500	11 370	78,4
Vas	7 429	4 459	60,0
Zala	3 440	1 598	46,5
<b>Nyugat-Dunántúl</b>	<b>25 369</b>	<b>17 427</b>	<b>68,7</b>
Baranya	2 349	983	41,8
Somogy	4 745	2 627	55,4
Tolna	1 343	1 140	84,9
<b>Dél-Dunántúl</b>	<b>8 437</b>	<b>4 750</b>	<b>56,3</b>
Borsod-Abaúj-Zemplén	11 790	857	7,3
Heves	3 366	200	5,9
Nógrád	1 494	197	13,2
<b>Észak-Magyarország</b>	<b>16 650</b>	<b>1 254</b>	<b>7,5</b>
Hajdú-Bihar	3 897	230	5,9
Jász-Nagykun-Szolnok	5 254	1 128	21,5
Szabolcs-Szatmár-Bereg	1 232	315	25,6
<b>Észak-Alföld</b>	<b>10 383</b>	<b>1 673</b>	<b>16,1</b>
Bács-Kiskun	3 250	1 530	47,1
Békés	10 270	2 650	25,8
Csongrád	4 310	690	16,0
<b>Dél-Alföld</b>	<b>17 830</b>	<b>4 870</b>	<b>27,3</b>
<b>Mindösszesen</b>	<b>96 575</b>	<b>42 138</b>	<b>43,6</b>

Forrás: AKI Statisztikai Osztály

## Zab vetése

Területi egység	Előirányzott munka hektár	Elvégzett munka hektár	Elvégzett munka az előirányzott %-ában
Pest, Budapest	2 840	1 048	36,9
<b>Közép-Magyarország</b>	<b>2 840</b>	<b>1 048</b>	<b>36,9</b>
Fejér	1 135	1 033	91,0
Komárom-Esztergom	680	185	27,2
Veszprém	3 940	1 685	42,8
<b>Közép-Dunántúl</b>	<b>5 755</b>	<b>2 903</b>	<b>50,4</b>
Győr-Moson-Sopron	3 320	450	13,6
Vas	980	505	51,5
Zala	1 080	389	36,0
<b>Nyugat-Dunántúl</b>	<b>5 380</b>	<b>1 344</b>	<b>25,0</b>
Baranya	2 029	689	34,0
Somogy	3 463	1 469	42,4
Tolna	776	511	65,9
<b>Dél-Dunántúl</b>	<b>6 268</b>	<b>2 669</b>	<b>42,6</b>
Borsod-Abaúj-Zemplén	6 450		
Heves	1 389		
Nógrád	999		
<b>Észak-Magyarország</b>	<b>8 838</b>		
Hajdú-Bihar	3 794	255	6,7
Jász-Nagykun-Szolnok	3 545	620	17,5
Szabolcs-Szatmár-Bereg	3 331	789	23,7
<b>Észak-Alföld</b>	<b>10 670</b>	<b>1 664</b>	<b>15,6</b>
Bács-Kiskun	3 630	1 240	34,2
Békés	4 280	330	7,7
Csongrád	5 780		
<b>Dél-Alföld</b>	<b>13 690</b>	<b>1 570</b>	<b>11,5</b>
<b>Mindösszesen</b>	<b>53 441</b>	<b>11 198</b>	<b>21,0</b>

Forrás: AKI Statisztikai Osztály

**Kukorica vetése (hibrid vetőmaggal)**

Területi egység	Előirányzott munka hektár	Elvégzett munka hektár	Elvégzett munka az előirányzott %-ában
Pest, Budapest	65 275	155	0,2
<b>Közép-Magyarország</b>	<b>65 275</b>	<b>155</b>	<b>0,2</b>
Fejér	96 290	950	1,0
Komárom-Esztergom	28 968		
Veszprém	27 195		
<b>Közép-Dunántúl</b>	<b>152 453</b>	<b>950</b>	<b>0,6</b>
Győr-Moson-Sopron	50 853		
Vas	32 000		
Zala	49 163	720	1,5
<b>Nyugat-Dunántúl</b>	<b>132 016</b>	<b>720</b>	<b>0,5</b>
Baranya	79 572	1 704	2,1
Somogy	104 432		
Tolna	103 445	1 670	1,6
<b>Dél-Dunántúl</b>	<b>287 449</b>	<b>3 374</b>	<b>1,2</b>
Borsod-Abaúj-Zemplén	41 820		
Heves	14 486		
Nógrád	4 807		
<b>Észak-Magyarország</b>	<b>61 113</b>		
Hajdú-Bihar	124 750	279	0,2
Jász-Nagykun-Szolnok	51 740		
Szabolcs-Szatmár-Bereg	118 235		
<b>Észak-Alföld</b>	<b>294 725</b>	<b>279</b>	<b>0,1</b>
Bács-Kiskun	97 540		
Békés	109 450		
Csongrád	54 505		
<b>Dél-Alföld</b>	<b>261 495</b>		
<b>Mindösszesen</b>	<b>1 254 526</b>	<b>5 478</b>	<b>0,4</b>

Forrás: AKI Statisztikai Osztály



## Hibridkukorica vetőmag vetése

Területi egység	Előírányzott munka hektár	Elvégzett munka hektár	Elvégzett munka az előírányzott %-ában
Pest, Budapest	250		
<b>Közép-Magyarország</b>	<b>250</b>		
Fejér	177		
Komárom-Esztergom	350		
Veszprém	205		
<b>Közép-Dunántúl</b>	<b>732</b>		
Győr-Moson-Sopron	758		
Vas	120		
Zala	99		
<b>Nyugat-Dunántúl</b>	<b>977</b>		
Baranya	745		
Somogy	430		
Tolna	1 221		
<b>Dél-Dunántúl</b>	<b>2 396</b>		
Borsod-Abaúj-Zemplén	220		
Heves	60		
Nógrád			
<b>Észak-Magyarország</b>	<b>280</b>		
Hajdú-Bihar	3 520		
Jász-Nagykun-Szolnok	8 437		
Szabolcs-Szatmár-Bereg	80		
<b>Észak-Alföld</b>	<b>12 037</b>		
Bács-Kiskun	740		
Békés	5 950		
Csongrád	1 895		
<b>Dél-Alföld</b>	<b>8 585</b>		
<b>Mindösszesen</b>	<b>25 257</b>		

Forrás: AKI Statisztikai Osztály

## Egyéb gabonafélék vetése

Területi egység	Előírányzott munka hektár	Elvégzett munka hektár	Elvégzett munka az előírányzott %-ában
Pest, Budapest	470	110	23,4
<b>Közép-Magyarország</b>	<b>470</b>	<b>110</b>	<b>23,4</b>
Fejér			
Komárom-Esztergom	352		
Veszprém	663		
<b>Közép-Dunántúl</b>	<b>1 015</b>		
Győr-Moson-Sopron			
Vas	1 257	147	11,7
Zala	269		
<b>Nyugat-Dunántúl</b>	<b>1 526</b>	<b>147</b>	<b>9,6</b>
Baranya	8		
Somogy	160		
Tolna			
<b>Dél-Dunántúl</b>	<b>168</b>		
Borsod-Abaúj-Zemplén	3 100		
Heves	1 424		
Nógrád	766		
<b>Észak-Magyarország</b>	<b>5 290</b>		
Hajdú-Bihar	752		
Jász-Nagykun-Szolnok	4 258	155	3,6
Szabolcs-Szatmár-Bereg	2 115		
<b>Észak-Alföld</b>	<b>7 125</b>	<b>155</b>	<b>2,2</b>
Bács-Kiskun	350		
Békés	3 580	310	8,7
Csongrád	1 650	20	1,2
<b>Dél-Alföld</b>	<b>5 580</b>	<b>330</b>	<b>5,9</b>
<b>Mindösszesen</b>	<b>21 174</b>	<b>742</b>	<b>3,5</b>

Forrás: AKI Statisztikai Osztály

## Cirok vetése

Területi egység	Előirányzott munka hektár	Elvégzett munka hektár	Elvégzett munka az előirányzott %-ában
Pest, Budapest	85	60	70,6
<b>Közép-Magyarország</b>	<b>85</b>	<b>60</b>	<b>70,6</b>
Fejér			
Komárom-Esztergom	82		
Veszprém	390		
<b>Közép-Dunántúl</b>	<b>472</b>		
Győr-Moson-Sopron			
Vas	699		
Zala	66		
<b>Nyugat-Dunántúl</b>	<b>765</b>		
Baranya			
Somogy	160		
Tolna			
<b>Dél-Dunántúl</b>	<b>160</b>		
Borsod-Abaúj-Zemplén	38		
Heves	70		
Nógrád	137		
<b>Észak-Magyarország</b>	<b>245</b>		
Hajdú-Bihar	355		
Jász-Nagykun-Szolnok	385		
Szabolcs-Szatmár-Bereg	21		
<b>Észak-Alföld</b>	<b>761</b>		
Bács-Kiskun	200		
Békés	1 550		
Csongrád	260		
<b>Dél-Alföld</b>	<b>2 010</b>		
<b>Mindösszesen</b>	<b>4 498</b>	<b>60</b>	<b>1,3</b>

Forrás: AKI Statisztikai Osztály

## Indián rizs vetése

Területi egység	Előirányzott munka hektár	Elvégzett munka hektár	Elvégzett munka az előirányzott %-ában
Pest, Budapest			
<b>Közép-Magyarország</b>			
Fejér			
Komárom-Esztergom			
Veszprém			
<b>Közép-Dunántúl</b>			
Győr-Moson-Sopron			
Vas			
Zala			
<b>Nyugat-Dunántúl</b>			
Baranya	8		
Somogy			
Tolna			
<b>Dél-Dunántúl</b>	8		
Borsod-Abaúj-Zemplén			
Heves			
Nógrád			
<b>Észak-Magyarország</b>			
Hajdú-Bihar			
Jász-Nagykun-Szolnok	795		
Szabolcs-Szatmár-Bereg			
<b>Észak-Alföld</b>	795		
Bács-Kiskun			
Békés	110		
Csongrád			
<b>Dél-Alföld</b>	110		
<b>Mindösszesen</b>	<b>913</b>		

Forrás: AKI Statisztikai Osztály

## Burgonya vetése

Területi egység	Előirányzott munka hektár	Elvégzett munka hektár	Elvégzett munka az előirányzott %-ában
Pest, Budapest	3 707	859	23,2
<b>Közép-Magyarország</b>	<b>3 707</b>	<b>859</b>	<b>23,2</b>
Fejér	73	20	27,4
Komárom-Esztergom	535	160	29,9
Veszprém	420		
<b>Közép-Dunántúl</b>	<b>1 028</b>	<b>180</b>	<b>17,5</b>
Győr-Moson-Sopron	1 245	383	30,8
Vas	42		
Zala	335		
<b>Nyugat-Dunántúl</b>	<b>1 622</b>	<b>383</b>	<b>23,6</b>
Baranya	102	15	14,7
Somogy	280	15	5,4
Tolna	215	6	2,8
<b>Dél-Dunántúl</b>	<b>597</b>	<b>36</b>	<b>6,0</b>
Borsod-Abaúj-Zemplén	260		
Heves	37		
Nógrád	169		
<b>Észak-Magyarország</b>	<b>466</b>		
Hajdú-Bihar	1 070		
Jász-Nagykun-Szolnok	159	3	1,9
Szabolcs-Szatmár-Bereg	1 452	70	4,8
<b>Észak-Alföld</b>	<b>2 681</b>	<b>73</b>	<b>2,7</b>
Bács-Kiskun	2 340	115	4,9
Békés	255		
Csongrád	4 650	650	14,0
<b>Dél-Alföld</b>	<b>7 245</b>	<b>765</b>	<b>10,6</b>
<b>Mindösszesen</b>	<b>17 346</b>	<b>2 296</b>	<b>13,2</b>

Forrás: AKI Statisztikai Osztály

## Cukorrépa vetése

Területi egység	Előírányzott munka hektár	Elvégzett munka hektár	Elvégzett munka az előírányzott %-ában
Pest, Budapest	410	10	2,4
<b>Közép-Magyarország</b>	<b>410</b>	<b>10</b>	<b>2,4</b>
Fejér	3 130	252	8,1
Komárom-Esztergom	405	55	13,6
Veszprém	55		
<b>Közép-Dunántúl</b>	<b>3 590</b>	<b>307</b>	<b>8,6</b>
Győr-Moson-Sopron	1 425	235	16,5
Vas	380		
Zala	50	50	100,0
<b>Nyugat-Dunántúl</b>	<b>1 855</b>	<b>285</b>	<b>15,4</b>
Baranya	729	179	24,6
Somogy	2 640	120	4,5
Tolna	1 624	685	42,2
<b>Dél-Dunántúl</b>	<b>4 993</b>	<b>984</b>	<b>19,7</b>
Borsod-Abaúj-Zemplén			
Heves	150		
Nógrád			
<b>Észak-Magyarország</b>	<b>150</b>		
Hajdú-Bihar	1 755		
Jász-Nagykun-Szolnok	1 354		
Szabolcs-Szatmár-Bereg	80		
<b>Észak-Alföld</b>	<b>3 189</b>		
Bács-Kiskun	1 610	100	6,2
Békés	450		
Csongrád	1 060		
<b>Dél-Alföld</b>	<b>3 120</b>	<b>100</b>	<b>3,2</b>
<b>Mindösszesen</b>	<b>17 307</b>	<b>1 686</b>	<b>9,7</b>

Forrás: AKI Statisztikai Osztály

**Borsó (takarmányborsóval) vetése**

Területi egység	Előirányzott munka hektár	Elvégzett munka hektár	Elvégzett munka az előirányzott %-ában
Pest, Budapest	444	119	26,8
<b>Közép-Magyarország</b>	<b>444</b>	<b>119</b>	<b>26,8</b>
Fejér	2 660	2 190	82,3
Komárom-Esztergom	80	280	350,0
Veszprém	265	191	72,1
<b>Közép-Dunántúl</b>	<b>3 005</b>	<b>2 661</b>	<b>88,6</b>
Győr-Moson-Sopron	220	310	140,9
Vas	630	420	66,7
Zala	75	30	40,0
<b>Nyugat-Dunántúl</b>	<b>925</b>	<b>760</b>	<b>82,2</b>
Baranya	141	133	94,3
Somogy	900	70	7,8
Tolna	585	545	93,2
<b>Dél-Dunántúl</b>	<b>1 626</b>	<b>748</b>	<b>46,0</b>
Borsod-Abaúj-Zemplén	2 599	340	13,1
Heves	410		
Nógrád	133		
<b>Észak-Magyarország</b>	<b>3 142</b>	<b>340</b>	<b>10,8</b>
Hajdú-Bihar	2 416	57	2,4
Jász-Nagykun-Szolnok	905	230	25,4
Szabolcs-Szatmár-Bereg	950	580	61,1
<b>Észak-Alföld</b>	<b>4 271</b>	<b>867</b>	<b>20,3</b>
Bács-Kiskun	370	370	100,0
Békés	4 150	880	21,2
Csongrád	1 880	450	23,9
<b>Dél-Alföld</b>	<b>6 400</b>	<b>1 700</b>	<b>26,6</b>
<b>Mindösszesen</b>	<b>19 813</b>	<b>7 195</b>	<b>36,3</b>

Forrás: AKI Statisztikai Osztály

## Takarmányborsó vetése

Területi egység	Előirányzott munka hektár	Elvégzett munka hektár	Elvégzett munka az előirányzott %-ában
Pest, Budapest	150	35	23,3
<b>Közép-Magyarország</b>	<b>150</b>	<b>35</b>	<b>23,3</b>
Fejér	450	405	90,0
Komárom-Esztergom	80	280	350,0
Veszprém	265	191	72,1
<b>Közép-Dunántúl</b>	<b>795</b>	<b>876</b>	<b>110,2</b>
Győr-Moson-Sopron	100		
Vas	630	420	66,7
Zala	75	30	40,0
<b>Nyugat-Dunántúl</b>	<b>805</b>	<b>450</b>	<b>55,9</b>
Baranya	112	112	100,0
Somogy	570	10	1,8
Tolna	585	545	93,2
<b>Dél-Dunántúl</b>	<b>1 267</b>	<b>667</b>	<b>52,6</b>
Borsod-Abaúj-Zemplén	2 599	340	13,1
Heves	220		
Nógrád	128		
<b>Észak-Magyarország</b>	<b>2 947</b>	<b>340</b>	<b>11,5</b>
Hajdú-Bihar	1 975	57	2,9
Jász-Nagykun-Szolnok	870	200	23,0
Szabolcs-Szatmár-Bereg	385	180	46,8
<b>Észak-Alföld</b>	<b>3 230</b>	<b>437</b>	<b>13,5</b>
Bács-Kiskun	370	370	100,0
Békés	1 690	52	3,1
Csongrád	860	450	52,3
<b>Dél-Alföld</b>	<b>2 920</b>	<b>872</b>	<b>29,9</b>
<b>Mindösszesen</b>	<b>12 114</b>	<b>3 677</b>	<b>30,4</b>

Forrás: AKI Statisztikai Osztály



**Bab vetése**

Területi egység	Előírányzott munka hektár	Elvégzett munka hektár	Elvégzett munka az előírányzott %-ában
Pest, Budapest			
<b>Közép-Magyarország</b>			
Fejér			
Komárom-Esztergom			
Veszprém			
<b>Közép-Dunántúl</b>			
Győr-Moson-Sopron			
Vas			
Zala			
<b>Nyugat-Dunántúl</b>			
Baranya			
Somogy			
Tolna	1		
<b>Dél-Dunántúl</b>	<b>1</b>		
Borsod-Abaúj-Zemplén	36		
Heves			
Nógrád			
<b>Észak-Magyarország</b>	<b>36</b>		
Hajdú-Bihar	245		
Jász-Nagykun-Szolnok	68		
Szabolcs-Szatmár-Bereg			
<b>Észak-Alföld</b>	<b>313</b>		
Bács-Kiskun	70		
Békés	40		
Csongrád	4		
<b>Dél-Alföld</b>	<b>114</b>		
<b>Mindösszesen</b>	<b>464</b>		

Forrás: AKI Statisztikai Osztály

## Lóbab vetése

Területi egység	Előirányzott munka hektár	Elvégzett munka hektár	Elvégzett munka az előirányzott %-ában
Pest, Budapest			
<b>Közép-Magyarország</b>			
Fejér			
Komárom-Esztergom			
Veszprém			
<b>Közép-Dunántúl</b>			
Győr-Moson-Sopron			
Vas			
Zala			
<b>Nyugat-Dunántúl</b>			
Baranya			
Somogy			
Tolna			
<b>Dél-Dunántúl</b>			
Borsod-Abaúj-Zemplén	56		
Heves			
Nógrád			
<b>Észak-Magyarország</b>	<b>56</b>		
Hajdú-Bihar			
Jász-Nagykun-Szolnok			
Szabolcs-Szatmár-Bereg			
<b>Észak-Alföld</b>			
Bács-Kiskun			
Békés	55		
Csongrád			
<b>Dél-Alföld</b>	<b>55</b>		
<b>Mindösszesen</b>	<b>111</b>		

Forrás: AKI Statisztikai Osztály

## Egyéb száraz hüvelyesek vetése

Területi egység	Előirányzott munka hektár	Elvégzett munka hektár	Elvégzett munka az előirányzott %-ában
Pest, Budapest			
<b>Közép-Magyarország</b>			
Fejér			
Komárom-Esztergom			
Veszprém	312		
<b>Közép-Dunántúl</b>	<b>312</b>		
Győr-Moson-Sopron			
Vas			
Zala			
<b>Nyugat-Dunántúl</b>			
Baranya			
Somogy	100		
Tolna	12	12	100,0
<b>Dél-Dunántúl</b>	<b>112</b>	<b>12</b>	<b>10,7</b>
Borsod-Abaúj-Zemplén	31		
Heves			
Nógrád			
<b>Észak-Magyarország</b>	<b>31</b>		
Hajdú-Bihar	90		
Jász-Nagykun-Szolnok			
Szabolcs-Szatmár-Bereg	70	1	1,4
<b>Észak-Alföld</b>	<b>160</b>	<b>1</b>	<b>0,6</b>
Bács-Kiskun			
Békés	38		
Csongrád	250		
<b>Dél-Alföld</b>	<b>288</b>		
<b>Mindösszesen</b>	<b>903</b>	<b>13</b>	<b>1,4</b>

Forrás: AKI Statisztikai Osztály

## Olajlen vetése

Területi egység	Előirányzott munka hektár	Elvégzett munka hektár	Elvégzett munka az előirányzott %-ában
Pest, Budapest			
<b>Közép-Magyarország</b>			
Fejér			
Komárom-Esztergom	20		
Veszprém	16		
<b>Közép-Dunántúl</b>	<b>36</b>		
Győr-Moson-Sopron			
Vas			
Zala			
<b>Nyugat-Dunántúl</b>			
Baranya			
Somogy			
Tolna			
<b>Dél-Dunántúl</b>			
Borsod-Abaúj-Zemplén	80		
Heves			
Nógrád	125		
<b>Észak-Magyarország</b>	<b>205</b>		
Hajdú-Bihar			
Jász-Nagykun-Szolnok	133		
Szabolcs-Szatmár-Bereg			
<b>Észak-Alföld</b>	<b>133</b>		
Bács-Kiskun			
Békés	4		
Csongrád	195		
<b>Dél-Alföld</b>	<b>199</b>		
<b>Mindösszesen</b>	<b>573</b>		

Forrás: AKI Statisztikai Osztály

## Szója vetése

Területi egység	Előirányzott munka hektár	Elvégzett munka hektár	Elvégzett munka az előirányzott %-ában
Pest, Budapest	42		
<b>Közép-Magyarország</b>	<b>42</b>		
Fejér	420		
Komárom-Esztergom			
Veszprém	1 100		
<b>Közép-Dunántúl</b>	<b>1 520</b>		
Győr-Moson-Sopron	1 215		
Vas	3 299		
Zala	2 180		
<b>Nyugat-Dunántúl</b>	<b>6 694</b>		
Baranya	15 231	745	4,9
Somogy	2 047		
Tolna	1 274		
<b>Dél-Dunántúl</b>	<b>18 552</b>	<b>745</b>	<b>4,0</b>
Borsod-Abaúj-Zemplén	1 760		
Heves			
Nógrád	189		
<b>Észak-Magyarország</b>	<b>1 949</b>		
Hajdú-Bihar	1 500		
Jász-Nagykun-Szolnok	140		
Szabolcs-Szatmár-Bereg	534		
<b>Észak-Alföld</b>	<b>2 174</b>		
Bács-Kiskun	5 460		
Békés	2 870		
Csongrád	1 640		
<b>Dél-Alföld</b>	<b>9 970</b>		
<b>Mindösszesen</b>	<b>40 901</b>	<b>745</b>	<b>1,8</b>

Forrás: AKI Statisztikai Osztály

## Napraforgó összesen vetése

Területi egység	Előirányzott munka hektár	Elvégzett munka hektár	Elvégzett munka az előirányzott %-ában
Pest, Budapest	43 610	770	1,8
<b>Közép-Magyarország</b>	<b>43 610</b>	<b>770</b>	<b>1,8</b>
Fejér	40 684	1 100	2,7
Komárom-Esztergom	11 250	150	1,3
Veszprém	9 845	2 860	29,1
<b>Közép-Dunántúl</b>	<b>61 779</b>	<b>4 110</b>	<b>6,7</b>
Győr-Moson-Sopron	24 720	470	1,9
Vas	7 156	160	2,2
Zala	5 145	84	1,6
<b>Nyugat-Dunántúl</b>	<b>37 021</b>	<b>714</b>	<b>1,9</b>
Baranya	16 666	1 455	8,7
Somogy	27 146	1 200	4,4
Tolna	30 486	3 010	9,9
<b>Dél-Dunántúl</b>	<b>74 298</b>	<b>5 665</b>	<b>7,6</b>
Borsod-Abaúj-Zemplén	38 560		
Heves	27 945		
Nógrád	8 070		
<b>Észak-Magyarország</b>	<b>74 575</b>		
Hajdú-Bihar	43 510	245	0,6
Jász-Nagykun-Szolnok	72 757		
Szabolcs-Szatmár-Bereg	48 526		
<b>Észak-Alföld</b>	<b>164 793</b>	<b>245</b>	<b>0,1</b>
Bács-Kiskun	38 540		
Békés	73 800	510	0,7
Csongrád	30 520		
<b>Dél-Alföld</b>	<b>142 860</b>	<b>510</b>	<b>0,4</b>
<b>Mindösszesen</b>	<b>598 936</b>	<b>12 014</b>	<b>2,0</b>

Forrás: AKI Statisztikai Osztály

## Olajipari feldolgozásra szánt napraforgó vetése

Területi egység	Előírányzott munka hektár	Elvégzett munka hektár	Elvégzett munka az előírányzott %-ában
Pest, Budapest	43 210	770	1,8
<b>Közép-Magyarország</b>	<b>43 210</b>	<b>770</b>	<b>1,8</b>
Fejér	40 684	1 100	2,7
Komárom-Esztergom	10 878	150	1,4
Veszprém	9 845	2 860	29,1
<b>Közép-Dunántúl</b>	<b>61 407</b>	<b>4 110</b>	<b>6,7</b>
Győr-Moson-Sopron	24 160	470	1,9
Vas	7 056	160	2,3
Zala	5 145	84	1,6
<b>Nyugat-Dunántúl</b>	<b>36 361</b>	<b>714</b>	<b>2,0</b>
Baranya	16 136	1 455	9,0
Somogy	27 122	1 200	4,4
Tolna	30 282	3 010	9,9
<b>Dél-Dunántúl</b>	<b>73 540</b>	<b>5 665</b>	<b>7,7</b>
Borsod-Abaúj-Zemplén	37 560		
Heves	27 935		
Nógrád	8 070		
<b>Észak-Magyarország</b>	<b>73 565</b>		
Hajdú-Bihar	42 790	245	0,6
Jász-Nagykun-Szolnok	72 537		
Szabolcs-Szatmár-Bereg	36 351		
<b>Észak-Alföld</b>	<b>151 678</b>	<b>245</b>	<b>0,2</b>
Bács-Kiskun	37 540		
Békés	<b>62 400</b>	<b>510</b>	<b>0,8</b>
Csongrád	29 950		
<b>Dél-Alföld</b>	<b>129 890</b>	<b>510</b>	<b>0,4</b>
<b>Mindösszesen</b>	<b>569 651</b>	<b>12 014</b>	<b>2,1</b>

Forrás: AKI Statisztikai Osztály

## Egyéb célra szánt napraforgó vetése

Területi egység	Előirányzott munka hektár	Elvégzett munka hektár	Elvégzett munka az előirányzott %-ában
Pest, Budapest	400		
<b>Közép-Magyarország</b>	<b>400</b>		
Fejér			
Komárom-Esztergom	372		
Veszprém			
<b>Közép-Dunántúl</b>	<b>372</b>		
Győr-Moson-Sopron	560		
Vas	100		
Zala			
<b>Nyugat-Dunántúl</b>	<b>660</b>		
Baranya	530		
Somogy	24		
Tolna	204		
<b>Dél-Dunántúl</b>	<b>758</b>		
Borsod-Abaúj-Zemplén	1 000		
Heves	10		
Nógrád			
<b>Észak-Magyarország</b>	<b>1 010</b>		
Hajdú-Bihar	720		
Jász-Nagykun-Szolnok	220		
Szabolcs-Szatmár-Bereg	12 175		
<b>Észak-Alföld</b>	<b>13 115</b>		
Bács-Kiskun	1 000		
Békés	11 400		
Csongrád	570		
<b>Dél-Alföld</b>	<b>12 970</b>		
<b>Mindösszesen</b>	<b>29 285</b>		

Forrás: AKI Statisztikai Osztály



## Dohány vetése

Területi egység	Előirányzott munka hektár	Elvégzett munka hektár	Elvégzett munka az előirányzott %-ában
Pest, Budapest	4		
<b>Közép-Magyarország</b>	<b>4</b>		
Fejér			
Komárom-Esztergom			
Veszprém			
<b>Közép-Dunántúl</b>			
Győr-Moson-Sopron			
Vas			
Zala			
<b>Nyugat-Dunántúl</b>			
Baranya			
Somogy			
Tolna			
<b>Dél-Dunántúl</b>			
Borsod-Abaúj-Zemplén	80		
Heves	208		
Nógrád			
<b>Észak-Magyarország</b>	<b>288</b>		
Hajdú-Bihar	159		
Jász-Nagykun-Szolnok	62		
Szabolcs-Szatmár-Bereg	2 983		
<b>Észak-Alföld</b>	<b>3 204</b>		
Bács-Kiskun	310		
Békés	2		
Csongrád	125		
<b>Dél-Alföld</b>	<b>437</b>		
<b>Mindösszesen</b>	<b>3 933</b>		

Forrás: AKI Statisztikai Osztály

## Lucerna telepítése

Területi egység	Előirányzott munka hektár	Elvégzett munka hektár	Elvégzett munka az előirányzott %-ában
Pest, Budapest	460	139	30,2
<b>Közép-Magyarország</b>	<b>460</b>	<b>139</b>	<b>30,2</b>
Fejér	1 705	225	13,2
Komárom-Esztergom	122	99	81,2
Veszprém	1 430	756	52,9
<b>Közép-Dunántúl</b>	<b>3 257</b>	<b>1 080</b>	<b>33,2</b>
Győr-Moson-Sopron	690	250	36,2
Vas	279		
Zala	100		
<b>Nyugat-Dunántúl</b>	<b>1 069</b>	<b>250</b>	<b>23,4</b>
Baranya	215	15	7,0
Somogy	664	80	12,0
Tolna	308	201	65,3
<b>Dél-Dunántúl</b>	<b>1 187</b>	<b>296</b>	<b>24,9</b>
Borsod-Abaúj-Zemplén	4 025		
Heves	945		
Nógrád	250		
<b>Észak-Magyarország</b>	<b>5 220</b>		
Hajdú-Bihar	5 210		
Jász-Nagykun-Szolnok	1 804	269	14,9
Szabolcs-Szatmár-Bereg	405	57	14,1
<b>Észak-Alföld</b>	<b>7 419</b>	<b>326</b>	<b>4,4</b>
Bács-Kiskun	3 580	1 760	49,2
Békés	550		
Csongrád	2 020	260	12,9
<b>Dél-Alföld</b>	<b>6 150</b>	<b>2 020</b>	<b>32,8</b>
<b>Mindösszesen</b>	<b>24 762</b>	<b>4 111</b>	<b>16,6</b>

Forrás: AKI Statisztikai Osztály

## Silókukorica vetése

Területi egység	Előirányzott munka hektár	Elvégzett munka hektár	Elvégzett munka az előirányzott %-ában
Pest, Budapest	3 985		
<b>Közép-Magyarország</b>	<b>3 985</b>		
Fejér	4 970		
Komárom-Esztergom	1 668		
Veszprém	6 550		
<b>Közép-Dunántúl</b>	<b>13 188</b>		
Győr-Moson-Sopron	4 410		
Vas	4 650		
Zala	2 150		
<b>Nyugat-Dunántúl</b>	<b>11 210</b>		
Baranya	4 518	120	2,7
Somogy	3 572		
Tolna	2 904	20	0,7
<b>Dél-Dunántúl</b>	<b>10 994</b>	<b>140</b>	<b>1,3</b>
Borsod-Abaúj-Zemplén	2 890		
Heves	2 080		
Nógrád	1 615		
<b>Észak-Magyarország</b>	<b>6 585</b>		
Hajdú-Bihar	7 950		
Jász-Nagykun-Szolnok	7 529		
Szabolcs-Szatmár-Bereg	3 465		
<b>Észak-Alföld</b>	<b>18 944</b>		
Bács-Kiskun	5 590		
Békés	5 800		
Csongrád	4 260		
<b>Dél-Alföld</b>	<b>15 650</b>		
<b>Mindösszesen</b>	<b>80 556</b>	<b>140</b>	<b>0,2</b>

Forrás: AKI Statisztikai Osztály

## Csalamádé vetése

Területi egység	Előírányzott munka hektár	Elvégzett munka hektár	Elvégzett munka az előírányzott %-ában
Pest, Budapest			
<b>Közép-Magyarország</b>			
Fejér			
Komárom-Esztergom	730		
Veszprém	64		
<b>Közép-Dunántúl</b>	<b>794</b>		
Győr-Moson-Sopron			
Vas	92		
Zala			
<b>Nyugat-Dunántúl</b>	<b>92</b>		
Baranya			
Somogy			
Tolna			
<b>Dél-Dunántúl</b>			
Borsod-Abaúj-Zemplén	39		
Heves	10		
Nógrád			
<b>Észak-Magyarország</b>	<b>49</b>		
Hajdú-Bihar			
Jász-Nagykun-Szolnok	120		
Szabolcs-Szatmár-Bereg	20		
<b>Észak-Alföld</b>	<b>140</b>		
Bács-Kiskun	320		
Békés	31		
Csongrád	225		
<b>Dél-Alföld</b>	<b>576</b>		
<b>Mindösszesen</b>	<b>1 651</b>		

Forrás: AKI Statisztikai Osztály

## Rizs (indián rizs nélkül) vetése

Területi egység	Előírányzott munka hektár	Elvégzett munka hektár	Elvégzett munka az előírányzott %-ában
Pest, Budapest			
<b>Közép-Magyarország</b>			
Fejér			
Komárom-Esztergom			
Veszprém			
<b>Közép-Dunántúl</b>			
Győr-Moson-Sopron			
Vas			
Zala			
<b>Nyugat-Dunántúl</b>			
Baranya			
Somogy			
Tolna			
<b>Dél-Dunántúl</b>			
Borsod-Abaúj-Zemplén			
Heves			
Nógrád			
<b>Észak-Magyarország</b>			
Hajdú-Bihar			
Jász-Nagykun-Szolnok	1 150		
Szabolcs-Szatmár-Bereg			
<b>Észak-Alföld</b>	<b>1 150</b>		
Bács-Kiskun			
Békés	1 550		
Csongrád			
<b>Dél-Alföld</b>	<b>1 550</b>		
<b>Mindösszesen</b>	<b>2 700</b>		

Forrás: AKI Statisztikai Osztály

## Zöldségfélék vetése

Területi egység	Előirányzott munka hektár	Elvégzett munka hektár	Elvégzett munka az előirányzott %-ában
Pest, Budapest	1 370	859	62,7
<b>Közép-Magyarország</b>	<b>1 370</b>	<b>859</b>	<b>62,7</b>
Fejér	979	397	40,6
Komárom-Esztergom	46		
Veszprém	94		
<b>Közép-Dunántúl</b>	<b>1 119</b>	<b>397</b>	<b>35,5</b>
Győr-Moson-Sopron	468	88	18,8
Vas	59	16	27,1
Zala	25		
<b>Nyugat-Dunántúl</b>	<b>552</b>	<b>104</b>	<b>18,8</b>
Baranya	393	2	0,5
Somogy	496	2	0,3
Tolna	185	24	13,0
<b>Dél-Dunántúl</b>	<b>1 073</b>	<b>28</b>	<b>2,6</b>
Borsod-Abaúj-Zemplén	605		
Heves	1 190		
Nógrád	2		
<b>Észak-Magyarország</b>	<b>1 797</b>		
Hajdú-Bihar	18 310		
Jász-Nagykun-Szolnok	4 105	484	11,8
Szabolcs-Szatmár-Bereg	3 709	160	4,3
<b>Észak-Alföld</b>	<b>26 124</b>	<b>644</b>	<b>2,5</b>
Bács-Kiskun	10 050	3 590	35,7
Békés	10 280	156	1,5
Csongrád	3 882	297	7,7
<b>Dél-Alföld</b>	<b>24 212</b>	<b>4 043</b>	<b>16,7</b>
<b>Mindösszesen</b>	<b>56 247</b>	<b>6 075</b>	<b>10,8</b>

Forrás: AKI Statisztikai Osztály

## Csemegekukorica vetése

Területi egység	Előirányzott munka hektár	Elvégzett munka hektár	Elvégzett munka az előirányzott %-ában
Pest, Budapest	69	10	14,5
<b>Közép-Magyarország</b>	<b>69</b>	<b>10</b>	<b>14,5</b>
Fejér	231		
Komárom-Esztergom	33		
Veszprém	10		
<b>Közép-Dunántúl</b>	<b>274</b>		
Győr-Moson-Sopron	220		
Vas	7		
Zala	22		
<b>Nyugat-Dunántúl</b>	<b>249</b>		
Baranya	200		
Somogy	173		
Tolna	8	3	37,5
<b>Dél-Dunántúl</b>	<b>381</b>	<b>3</b>	<b>0,8</b>
Borsod-Abaúj-Zemplén	280		
Heves	85		
Nógrád	1		
<b>Észak-Magyarország</b>	<b>366</b>		
Hajdú-Bihar	11 000		
Jász-Nagykun-Szolnok	1 505		
Szabolcs-Szatmár-Bereg	1 110		
<b>Észak-Alföld</b>	<b>13 615</b>		
Bács-Kiskun	2 200		
Békés	3 450		
Csongrád	1 730		
<b>Dél-Alföld</b>	<b>7 380</b>		
<b>Mindösszesen</b>	<b>22 334</b>	<b>13</b>	<b>0,1</b>

Forrás: AKI Statisztikai Osztály

## Zöldborsó vetése

Területi egység	Előírányzott munka hektár	Elvégzett munka hektár	Elvégzett munka az előírányzott %-ában
Pest, Budapest	453	131	28,9
<b>Közép-Magyarország</b>	<b>453</b>	<b>131</b>	<b>28,9</b>
Fejér	553	397	71,8
Komárom-Esztergom	5		
Veszprém			
<b>Közép-Dunántúl</b>	<b>558</b>	<b>397</b>	<b>71,1</b>
Győr-Moson-Sopron	160	80	50,0
Vas	7	5	71,4
Zala	3		0,0
<b>Nyugat-Dunántúl</b>	<b>170</b>	<b>85</b>	<b>50,0</b>
Baranya	110		
Somogy	213		
Tolna	12	12	100,0
<b>Dél-Dunántúl</b>	<b>335</b>	<b>12</b>	<b>3,6</b>
Borsod-Abaúj-Zemplén	150		
Heves	385		
Nógrád			
<b>Észak-Magyarország</b>	<b>535</b>		
Hajdú-Bihar	5 500		
Jász-Nagykun-Szolnok	1 198	215	17,9
Szabolcs-Szatmár-Bereg	1 280	160	12,5
<b>Észak-Alföld</b>	<b>7 978</b>	<b>375</b>	<b>4,7</b>
Bács-Kiskun	1 100	840	76,4
Békés	1 820	100	5,5
Csongrád	440		
<b>Dél-Alföld</b>	<b>3 360</b>	<b>940</b>	<b>28,0</b>
<b>Mindösszesen</b>	<b>13 389</b>	<b>1 940</b>	<b>14,5</b>

Forrás: AKI Statisztikai Osztály



## Vöröshagyma vetése

Területi egység	Előirányzott munka hektár	Elvégzett munka hektár	Elvégzett munka az előirányzott %-ában
Pest, Budapest	38	37	97,4
<b>Közép-Magyarország</b>	<b>38</b>	<b>37</b>	<b>97,4</b>
Fejér			
Komárom-Esztergom			
Veszprém			
<b>Közép-Dunántúl</b>			
Győr-Moson-Sopron	50	8	16,0
Vas	4		
Zala			
<b>Nyugat-Dunántúl</b>	<b>54</b>	<b>8</b>	<b>14,8</b>
Baranya	3	2	80,0
Somogy			
Tolna	16	9	56,3
<b>Dél-Dunántúl</b>	<b>19</b>	<b>11</b>	<b>59,5</b>
Borsod-Abaúj-Zemplén	24		
Heves	10		
Nógrád			
<b>Észak-Magyarország</b>	<b>34</b>		
Hajdú-Bihar	250		
Jász-Nagykun-Szolnok	371	55	14,8
Szabolcs-Szatmár-Bereg			
<b>Észak-Alföld</b>	<b>621</b>	<b>55</b>	<b>8,9</b>
Bács-Kiskun	320	320	100,0
Békés	280		
Csongrád	910	195	21,4
<b>Dél-Alföld</b>	<b>1 510</b>	<b>515</b>	<b>34,1</b>
<b>Mindösszesen</b>	<b>2 276</b>	<b>626</b>	<b>27,5</b>

Forrás: AKI Statisztikai Osztály

## Paradicsom palántázás

Területi egység	Előírányzott munka hektár	Elvégzett munka hektár	Elvégzett munka az előírányzott %-ában
Pest, Budapest	29		
<b>Közép-Magyarország</b>	<b>29</b>		
Fejér			
Komárom-Esztergom			
Veszprém			
<b>Közép-Dunántúl</b>			
Győr-Moson-Sopron			
Vas	2		
Zala			
<b>Nyugat-Dunántúl</b>	<b>2</b>		
Baranya			
Somogy			
Tolna			
<b>Dél-Dunántúl</b>			
Borsod-Abaúj-Zemplén	2		
Heves	10		
Nógrád			
<b>Észak-Magyarország</b>	<b>12</b>		
Hajdú-Bihar	580		
Jász-Nagykun-Szolnok	48		
Szabolcs-Szatmár-Bereg	96		
<b>Észak-Alföld</b>	<b>724</b>		
Bács-Kiskun	90		
Békés	210		
Csongrád	82	32	39,0
<b>Dél-Alföld</b>	<b>382</b>	<b>32</b>	<b>8,4</b>
<b>Mindösszesen</b>	<b>1 149</b>	<b>32</b>	<b>2,8</b>

Forrás: AKI Statisztikai Osztály

## Zöldpaprika palántázás

Területi egység	Előirányzott munka hektár	Elvégzett munka hektár	Elvégzett munka az előirányzott %-ában
Pest, Budapest	10		
<b>Közép-Magyarország</b>	<b>10</b>		
Fejér			
Komárom-Esztergom			
Veszprém			
<b>Közép-Dunántúl</b>			
Győr-Moson-Sopron	28		
Vas	1		
Zala			
<b>Nyugat-Dunántúl</b>	<b>29</b>		
Baranya			
Somogy	47	2	3,2
Tolna			
<b>Dél-Dunántúl</b>	<b>47</b>	<b>2</b>	<b>3,2</b>
Borsod-Abaúj-Zemplén	16		
Heves			
Nógrád			
<b>Észak-Magyarország</b>	<b>16</b>		
Hajdú-Bihar	210		
Jász-Nagykun-Szolnok	113		
Szabolcs-Szatmár-Bereg	34		
<b>Észak-Alföld</b>	<b>357</b>		
Bács-Kiskun	420		
Békés	68		
Csongrád	360	65	18,1
<b>Dél-Alföld</b>	<b>848</b>	<b>65</b>	<b>7,7</b>
<b>Mindösszesen</b>	<b>1 307</b>	<b>67</b>	<b>5,1</b>

Forrás: AKI Statisztikai Osztály

**Zöldbab vetése**

Területi egység	Előirányzott munka hektár	Elvégzett munka hektár	Elvégzett munka az előirányzott %-ában
Pest, Budapest	4		
<b>Közép-Magyarország</b>	<b>4</b>		
Fejér			
Komárom-Esztergom			
Veszprém			
<b>Közép-Dunántúl</b>			
Győr-Moson-Sopron			
Vas	1		
Zala			
<b>Nyugat-Dunántúl</b>	<b>1</b>		
Baranya			
Somogy			
Tolna			
<b>Dél-Dunántúl</b>			
Borsod-Abaúj-Zemplén	1		
Heves			
Nógrád			
<b>Észak-Magyarország</b>	<b>1</b>		
Hajdú-Bihar	300		
Jász-Nagykun-Szolnok	146		
Szabolcs-Szatmár-Bereg			
<b>Észak-Alföld</b>	<b>446</b>		
Bács-Kiskun	310		
Békés	190		
Csongrád	70		
<b>Dél-Alföld</b>	<b>570</b>		
<b>Mindösszesen</b>	<b>1 022</b>		

Forrás: AKI Statisztikai Osztály

## Karfiol palántázás

Területi egység	Előirányzott munka hektár	Elvégzett munka hektár	Elvégzett munka az előirányzott %-ában
Pest, Budapest	685	681	99,4
<b>Közép-Magyarország</b>	<b>685</b>	<b>681</b>	<b>99,4</b>
Fejér			
Komárom-Esztergom			
Veszprém	1		
<b>Közép-Dunántúl</b>	<b>1</b>		
Győr-Moson-Sopron	8		
Vas			
Zala			
<b>Nyugat-Dunántúl</b>	<b>8</b>		
Baranya			
Somogy			
Tolna	1		
<b>Dél-Dunántúl</b>	<b>1</b>		
Borsod-Abaúj-Zemplén	2		
Heves			
Nógrád			
<b>Észak-Magyarország</b>	<b>2</b>		
Hajdú-Bihar	210		
Jász-Nagykun-Szolnok	40	30	75,0
Szabolcs-Szatmár-Bereg	185		
<b>Észak-Alföld</b>	<b>435</b>	<b>30</b>	<b>6,9</b>
Bács-Kiskun	50		
Békés	15		
Csongrád	160	5	3,1
<b>Dél-Alföld</b>	<b>225</b>	<b>5</b>	<b>2,2</b>
<b>Mindösszesen</b>	<b>1 357</b>	<b>716</b>	<b>52,8</b>

Forrás: AKI Statisztikai Osztály

## Görögdinnye palántázás

Területi egység	Előirányzott munka hektár	Elvégzett munka hektár	Elvégzett munka az előirányzott %-ában
Pest, Budapest	82		
<b>Közép-Magyarország</b>	<b>82</b>		
Fejér	195		
Komárom-Esztergom			
Veszprém			
<b>Közép-Dunántúl</b>	<b>195</b>		
Győr-Moson-Sopron	2		
Vas			
Zala			
<b>Nyugat-Dunántúl</b>	<b>2</b>		
Baranya	80		
Somogy			
Tolna	148		
<b>Dél-Dunántúl</b>	<b>228</b>		
Borsod-Abaúj-Zemplén	130		
Heves	700		
Nógrád	1		
<b>Észak-Magyarország</b>	<b>831</b>		
Hajdú-Bihar	260		
Jász-Nagykun-Szolnok	180		
Szabolcs-Szatmár-Bereg	1 004		
<b>Észak-Alföld</b>	<b>1 444</b>		
Bács-Kiskun	380		
Békés	2 400	4	0,2
Csongrád	130		
<b>Dél-Alföld</b>	<b>2 910</b>	<b>4</b>	<b>0,1</b>
<b>Mindösszesen</b>	<b>5 692</b>	<b>4</b>	<b>0,1</b>

Forrás: AKI Statisztikai Osztály

## Gyümölcsfák telepítése

Területi egység	Előirányzott munka hektár	Elvégzett munka hektár	Elvégzett munka az előirányzott %-ában
Pest, Budapest			
<b>Közép-Magyarország</b>			
Fejér	87		
Komárom-Esztergom			
Veszprém			
<b>Közép-Dunántúl</b>	<b>87</b>		
Győr-Moson-Sopron	34		
Vas	7	5	71,4
Zala			
<b>Nyugat-Dunántúl</b>	<b>41</b>	<b>5</b>	<b>12,2</b>
Baranya	98		
Somogy	8	8	100,0
Tolna	15	15	100,0
<b>Dél-Dunántúl</b>	<b>121</b>	<b>23</b>	<b>19,0</b>
Borsod-Abaúj-Zemplén	52		
Heves	2		
Nógrád			
<b>Észak-Magyarország</b>	<b>54</b>		
Hajdú-Bihar	15		
Jász-Nagykun-Szolnok			
Szabolcs-Szatmár-Bereg	133	133	100,0
<b>Észak-Alföld</b>	<b>148</b>	<b>133</b>	<b>89,9</b>
Bács-Kiskun	80	70	87,5
Békés			
Csongrád	8	8	100,0
<b>Dél-Alföld</b>	<b>88</b>	<b>78</b>	<b>88,6</b>
<b>Mindösszesen</b>	<b>539</b>	<b>239</b>	<b>44,3</b>

Forrás: AKI Statisztikai Osztály

## Almafa telepítés

Területi egység	Előirányzott munka hektár	Elvégzett munka hektár	Elvégzett munka az előirányzott %-ában
Pest, Budapest			
<b>Közép-Magyarország</b>			
Fejér			
Komárom-Esztergom			
Veszprém			
<b>Közép-Dunántúl</b>			
Győr-Moson-Sopron			
Vas	7	5	71,4
Zala			
<b>Nyugat-Dunántúl</b>	7	5	71,4
Baranya	98		
Somogy			
Tolna			
<b>Dél-Dunántúl</b>	98		
Borsod-Abaúj-Zemplén	15		
Heves			
Nógrád			
<b>Észak-Magyarország</b>	15		
Hajdú-Bihar			
Jász-Nagykun-Szolnok			
Szabolcs-Szatmár-Bereg	98	98	100,0
<b>Észak-Alföld</b>	98	98	100,0
Bács-Kiskun	15	15	100,0
Békés			
Csongrád	2	2	100,0
<b>Dél-Alföld</b>	17	17	100,0
<b>Mindösszesen</b>	<b>235</b>	<b>120</b>	<b>51,1</b>

Forrás: AKI Statisztikai Osztály



## Körtefa telepítés

Területi egység	Előirányzott munka hektár	Elvégzett munka hektár	Elvégzett munka az előirányzott %-ában
Pest, Budapest			
<b>Közép-Magyarország</b>			
Fejér			
Komárom-Esztergom			
Veszprém			
<b>Közép-Dunántúl</b>			
Győr-Moson-Sopron			
Vas			
Zala			
<b>Nyugat-Dunántúl</b>			
Baranya			
Somogy	8	8	100,0
Tolna			
<b>Dél-Dunántúl</b>	<b>8</b>	<b>8</b>	<b>100,0</b>
Borsod-Abaúj-Zemplén	7		
Heves	1		
Nógrád			
<b>Észak-Magyarország</b>	<b>8</b>		
Hajdú-Bihar			
Jász-Nagykun-Szolnok			
Szabolcs-Szatmár-Bereg	9	9	100,0
<b>Észak-Alföld</b>	<b>9</b>	<b>9</b>	<b>100,0</b>
Bács-Kiskun			
Békés			
Csongrád			
<b>Dél-Alföld</b>			
<b>Mindösszesen</b>	<b>25</b>	<b>17</b>	<b>68,0</b>

Forrás: AKI Statisztikai Osztály

## Kajsziarackfa telepítés

Területi egység	Előirányzott munka hektár	Elvégzett munka hektár	Elvégzett munka az előirányzott %-ában
Pest, Budapest			
<b>Közép-Magyarország</b>			
Fejér	5		
Komárom-Esztergom			
Veszprém			
<b>Közép-Dunántúl</b>	<b>5</b>		
Győr-Moson-Sopron	10		
Vas			
Zala			
<b>Nyugat-Dunántúl</b>	<b>10</b>		
Baranya			
Somogy			
Tolna	15	15	100,0
<b>Dél-Dunántúl</b>	<b>15</b>	<b>15</b>	<b>100,0</b>
Borsod-Abaúj-Zemplén	30		
Heves	1		
Nógrád			
<b>Észak-Magyarország</b>	<b>31</b>		
Hajdú-Bihar			
Jász-Nagykun-Szolnok			
Szabolcs-Szatmár-Bereg			
<b>Észak-Alföld</b>			
Bács-Kiskun	10	10	100,0
Békés			
Csongrád			
<b>Dél-Alföld</b>	<b>10</b>	<b>10</b>	<b>100,0</b>
<b>Mindösszesen</b>	<b>71</b>	<b>25</b>	<b>35,2</b>

Forrás: AKI Statisztikai Osztály

## Őszibarackfa telepítés

Területi egység	Előirányzott munka hektár	Elvégzett munka hektár	Elvégzett munka az előirányzott %-ában
Pest, Budapest			
<b>Közép-Magyarország</b>			
Fejér	28		
Komárom-Esztergom			
Veszprém			
<b>Közép-Dunántúl</b>	<b>28</b>		
Győr-Moson-Sopron			
Vas			
Zala			
<b>Nyugat-Dunántúl</b>			
Baranya			
Somogy			
Tolna			
<b>Dél-Dunántúl</b>			
Borsod-Abaúj-Zemplén			
Heves			
Nógrád			
<b>Észak-Magyarország</b>			
Hajdú-Bihar			
Jász-Nagykun-Szolnok			
Szabolcs-Szatmár-Bereg			
<b>Észak-Alföld</b>			
Bács-Kiskun	2	2	100,0
Békés			
Csongrád	6	6	100,0
<b>Dél-Alföld</b>	<b>8</b>	<b>8</b>	<b>100,0</b>
<b>Mindösszesen</b>	<b>36</b>	<b>8</b>	<b>22,2</b>

Forrás: AKI Statisztikai Osztály

## Meggyfa telepítés

Területi egység	Előirányzott munka hektár	Elvégzett munka hektár	Elvégzett munka az előirányzott %-ában
Pest, Budapest			
<b>Közép-Magyarország</b>			
Fejér	54		
Komárom-Esztergom			
Veszprém			
<b>Közép-Dunántúl</b>	<b>54</b>		
Győr-Moson-Sopron	24		
Vas			
Zala			
<b>Nyugat-Dunántúl</b>	<b>24</b>		
Baranya			
Somogy			
Tolna			
<b>Dél-Dunántúl</b>			
Borsod-Abaúj-Zemplén			
Heves			
Nógrád			
<b>Észak-Magyarország</b>			
Hajdú-Bihar	15		
Jász-Nagykun-Szolnok			
Szabolcs-Szatmár-Bereg	26	26	100,0
<b>Észak-Alföld</b>	<b>41</b>	<b>26</b>	<b>63,4</b>
Bács-Kiskun	25	20	80,0
Békés			
Csongrád			
<b>Dél-Alföld</b>	<b>25</b>	<b>20</b>	<b>80,0</b>
<b>Mindösszesen</b>	<b>144</b>	<b>46</b>	<b>31,9</b>

Forrás: AKI Statisztikai Osztály

## Ugar

Területi egység	Be nem vetett terület hektár
Pest, Budapest	2 911
<b>Közép-Magyarország</b>	<b>2 911</b>
Fejér	980
Komárom-Esztergom	10
Veszprém	745
<b>Közép-Dunántúl</b>	<b>1 735</b>
Győr-Moson-Sopron	1 050
Vas	2 455
Zala	1 124
<b>Nyugat-Dunántúl</b>	<b>4 629</b>
Baranya	870
Somogy	410
Tolna	
<b>Dél-Dunántúl</b>	<b>1 280</b>
Borsod-Abaúj-Zemplén	25 400
Heves	2 535
Nógrád	975
<b>Észak-Magyarország</b>	<b>28 910</b>
Hajdú-Bihar	
Jász-Nagykun-Szolnok	1 420
Szabolcs-Szatmár-Bereg	2 630
<b>Észak-Alföld</b>	<b>4 050</b>
Bács-Kiskun	11 050
Békés	1 500
Csongrád	13 650
<b>Dél-Alföld</b>	<b>26 200</b>
<b>Mindösszesen</b>	<b>69 715</b>

Forrás: AKI Statisztikai Osztály

## Szántóföldi növények téli és kora tavaszi kipusztulása

Területi egység	Teljesen kipusztult kalászos összesen	ebből:				Teljesen kipusztult káposztarepce	Kipusztult állomány összesen	ebből: vízkár miatt kipusztult
		búza	tritikálé	rozs	őszi árpa			
Pest, Budapest	780	570	85	55	70	75	855	
<b>Közép-Magyarország</b>	<b>780</b>	<b>570</b>	<b>85</b>	<b>55</b>	<b>70</b>	<b>75</b>	<b>855</b>	
Fejér								
Komárom-Esztergom	17	16			1	115	132	34
Veszprém	90	80	10			26	116	116
<b>Közép-Dunántúl</b>	<b>107</b>	<b>96</b>	<b>10</b>		<b>1</b>	<b>141</b>	<b>248</b>	<b>150</b>
Győr-Moson-Sopron	40	40				20	60	60
Vas	394	253		73	68	422	816	816
Zala								
<b>Nyugat-Dunántúl</b>	<b>434</b>	<b>293</b>		<b>73</b>	<b>68</b>	<b>442</b>	<b>876</b>	<b>876</b>
Baranya	277	194	25	2	53	55	332	332
Somogy	120	85	28		7	62	182	182
Tolna	106	91	4		11	23	129	129
<b>Dél-Dunántúl</b>	<b>503</b>	<b>370</b>	<b>57</b>	<b>2</b>	<b>71</b>	<b>140</b>	<b>643</b>	<b>643</b>
Borsod-Abaúj-Zemplén								
Heves	199	142	24		33	100	299	299
Nógrád								
<b>Észak-Magyarország</b>	<b>199</b>	<b>142</b>	<b>24</b>		<b>33</b>	<b>100</b>	<b>299</b>	<b>299</b>
Hajdú-Bihar								
Jász-Nagykun-Szolnok	5 328	3 741	156	35	1 396	694	6 022	6 022
Szabolcs-Szatmár-Bereg								
<b>Észak-Alföld</b>	<b>5 328</b>	<b>3 741</b>	<b>156</b>	<b>35</b>	<b>1 396</b>	<b>694</b>	<b>6 022</b>	<b>6 022</b>
Bács-Kiskun	573	416		10	147	164	737	737
Békés	83	46			38	5	88	40
Csongrád								
<b>Dél-Alföld</b>	<b>656</b>	<b>462</b>		<b>10</b>	<b>185</b>	<b>169</b>	<b>825</b>	<b>777</b>
<b>Mindösszesen</b>	<b>8 007</b>	<b>5 674</b>	<b>332</b>	<b>175</b>	<b>1 824</b>	<b>1 761</b>	<b>9 768</b>	<b>8 767</b>

Forrás: AKI Statisztikai Osztály

## Mezőgazdasági területet ért vízkár

Területi egység	Árvízzel borított	Belvízzel borított	április 15-ig még nem művelt,	
	mezőgazdasági terület		vízzel borított szántóterület	károsan átnedvesedett / vizenyős szántóterület
Pest, Budapest		7 500	1 200	6 500
<b>Közép-Magyarország</b>		<b>7 500</b>	<b>1 200</b>	<b>6 500</b>
Fejér		4 473	1 030	3 020
Komárom-Esztergom	80	992	171	591
Veszprém		2 818	1 085	3 790
<b>Közép-Dunántúl</b>	<b>80</b>	<b>8 283</b>	<b>2 286</b>	<b>7 401</b>
Győr-Moson-Sopron	50	10 500	3 700	3 998
Vas	2 560	1 801	2 164	2 082
Zala	420	3 963	1 004	1 863
<b>Nyugat-Dunántúl</b>	<b>3 030</b>	<b>16 264</b>	<b>6 868</b>	<b>7 943</b>
Baranya		2 486	672	4 170
Somogy		1 241	668	529
Tolna		7 620	901	3 074
<b>Dél-Dunántúl</b>		<b>11 347</b>		
Borsod-Abaúj-Zemplén	715	6 515	1 680	38 005
Heves	22	5 590	1 900	82 000
Nógrád	1 020	563	241	1 519
<b>Észak-Magyarország</b>	<b>1 757</b>	<b>12 668</b>	<b>3 821</b>	<b>121 524</b>
Hajdú-Bihar		25 700	14 100	16 610
Jász-Nagykun-Szolnok	4 700	25 110	6 696	46 500
Szabolcs-Szatmár-Bereg		13 820		
<b>Észak-Alföld</b>	<b>4 700</b>	<b>64 630</b>	<b>20 796</b>	<b>63 110</b>
Bács-Kiskun	2 050	14 440	5 910	6 430
Békés	75	13 280	3 595	7 300
Csongrád		23 400	4 400	6 500
<b>Dél-Alföld</b>	<b>2 125</b>	<b>51 120</b>	<b>13 905</b>	<b>20 230</b>
<b>Mindösszesen</b>	<b>11 692</b>	<b>171 812</b>	<b>48 876</b>	<b>226 708</b>

Forrás: AKI Statisztikai Osztály

