

Statisztikai Jelentések

TÁJÉKOZTATÓ JELENTÉS A TAVASZI MEZŐGAZDASÁGI MUNKÁKRÓL

(2013. május 21-i operatív jelentések alapján)

Tájékoztató jelentés a tavaszi mezőgazdasági munkákról
XVIII. évfolyam, 2. szám, 2013

Megjelenik: április, május

Osztályvezető

Dr. Vágó Szabolcs

Szerkesztő

Bojtárné Lukácsik Mónika

lukacsik.monika@aki.gov.hu

Kiadó

Agrárgazdasági Kutató Intézet

H-1093 Budapest, Zsil utca 3-5.

Postacím: H-1463 Budapest, Pf.: 944

Telefon: (+36 1) 476-3060

Fax: (+36 1) 476-3304

www.aki.gov.hu

aki@aki.gov.hu

ISSN 1418 2130

Ezen kívül figyelmébe ajánljuk a Statisztikai Osztály adatgyűjtéseinek összefoglalóit, valamint a rendszeresen megjelenő Agrárgazdasági Figyelőt, amely áttekinti a főbb gazdasági folyamatokat és statisztikai eredményeket.

A kiadványokkal kapcsolatban részletes felvilágosítást ad:

Mihók Zsolt

Telefon: (+36 1) 476-3064

Minden jog fenntartva. A kiadvány bármely részének sokszorosítása, adatainak bármilyen formában (nyomtatott vagy elektronikus) történő tárolása vagy továbbítása, illetőleg bármilyen elven működő adatbázis kezelő segítségével történő felhasználása csak a kiadó előzetes írásbeli engedélyével történhet.

Tartalomjegyzék

Tavaszi mezőgazdasági munkák helyzete.....	5	Szója vetése.....	29
Információ az adatgyűjtésről.....	5	Napraforgó összesen vetése.....	30
A tavaszi mezőgazdasági munkák alakulása 2013. 05. 21-ig.....	5	Olajipari feldolgozásra szánt napraforgó vetése.....	31
Tavaszi vetésterületek alakulása 2012-2013 május.....	6	Egyéb célra szánt napraforgó vetése.....	32
Táblázatok.....	8	Dohány vetése.....	33
Tavaszi összesítő (május).....	9	Lucerna telepítése.....	34
Mezőgazdasági területet ért vízkár és a szántóföldi növények téli és tavaszi kipusztulása.....	10	Silókukorica vetése.....	35
Tavaszi vetés összesen.....	11	Csalamádé vetése.....	36
Gabonafélék vetése összesen.....	12	Rizs (indián rizs nélkül) vetése.....	37
Tavaszi búza vetése.....	13	Zöldségfélék vetése.....	38
Tavaszi árpa vetése.....	14	Csemegekukorica vetése.....	39
Zab vetése.....	15	Zöldborsó vetése.....	40
Kukorica vetése (hibrid vetőmaggal).....	16	Vöröshagyma vetése.....	41
Hibridkukorica vetőmag vetése.....	17	Paradicsom palántázás.....	42
Egyéb gabonafélék vetése.....	18	Zöldpaprika palántázás.....	43
Cirok vetése.....	19	Zöldbab vetése.....	44
Indián rizs vetése.....	20	Karfiol palántázás.....	45
Burgonya vetése.....	21	Görögdinnye palántázás.....	46
Cukorrépa vetése.....	22	Gyümölcsfák telepítése.....	47
Borsó (takarmányborsóval) vetése.....	23	Almafa telepítés.....	48
Takarmányborsó vetése.....	24	Körtefa telepítés.....	49
Bab vetése.....	25	Kajsziбарackfa telepítés.....	50
Lóbab vetése.....	26	Őszibarackfa telepítés.....	51
Egyéb száraz hüvelyesek vetése.....	27	Meggyfa telepítés.....	52
Olajlen vetése.....	28	Ugar.....	53
		Szántóföldi növények téli és kora tavaszi kipusztulása.....	54
		Mezőgazdasági területet ért vízkár.....	55

Tavaszi mezőgazdasági munkák helyzete

Információ az adatgyűjtésről

A kiadvány a statisztikáról szóló 1993. évi XLVI. törvény (Stt.) 8.§ (2) bekezdése alapján készült. Az adatszolgáltatás a Stt. felhatalmazása alapján kiadott Országos Statisztikai Adatgyűjtési Program keretein belül történt. A VM jelentőszolgálat keretében begyűjtött adatok a tavaszi mezőgazdasági munkákról adnak tájékoztatást. A kiadvány a mezőgazdasági tevékenységet folytató kijelölt vállalkozások és intézmények adatait tartalmazza. A megyei részletezettség lehetőséget ad az egyes régiókban végzett mezőgazdasági munkák összehasonlítására. A kiadvány a jelentés időpontjáig beérkezett és feldolgozott adatokat tartalmazza.

A tavaszi mezőgazdasági munkák alakulása 2013. 05. 21-ig

Ez év tavaszán bőven kaptunk a természettől hideget, meleget, március közepén havazást, majd helyenként több-kevesebb csapadékot. Az őszi vetésű növények jól viselték a telet. A márciusban lehullott hó nemcsak védte a növényeket, de a talaj vízkészletét is feltöltötte. A rendkívüli időjárás több megyében okozott gondokat. A víz megállt a földeken, ahol mélyebb volt a talaj, ott a traktorok, mezőgazdasági gépek el-elakadtak a járművekkel vagy rá sem tudtak menni a szántóra. Országos átlagban mintegy két-három hetes késéssel kezdték a gazdálkodók a vetést, amikor végre az időjárás is engedte nagy iramban látták a tavaszi mezőgazdasági munkáknak. Átlagosan május 21-re kb.12 százalékos a lemaradás a tavalyi év azonos időszakához képest.

A tavaszi vetésű szántóföldi növények vetésterülete 2 millió 273 ezer hektár, mely a tavalyi évtől 85 ezer hektárral marad el. Magágy-készítést a tavaszi növények alá 2 millió 351 ezer hektáron készítettek. Az őszi kalászosok fejtrágyázását 1 millió 408 ezer hektáron, a gyomirtásukat 1 millió 356 ezer hektáron végezték el.

A növények a fagyoktól nem szenvedtek komolyabb károsodást, az ősszel vetett kultúrák téli és kora tavaszi kipusztulása is csak kistérségenként jellemző.

Több megyében miután elolvadt a hó, a következő időszakban nem esett csapadék. Aztán május első dekádjában már nagyon jókor jött az eső, igaz ország-

szerte több helyen jéggel, kisebb felhőszakadással. Voltak megyék (pl. Békés, Heves, Csongrád), ahol az elmúlt 110 évben nem esett annyi csapadék átlagban januártól-májusig, mint az idei évben. (2010-ben május-júniusban hullott rekord mennyiségű csapadék.) Ahol a jég sok esővel érkezett, ott nem okozott komolyabb károkat a vetésekben, növény kultúrákban. A kukorica, napraforgó olyan fejlődési szakaszba ért, hogy nem érte ártalom és a kalászosokat sem tudta a jég megbontani. A repce virágzása a végén volt, így ott sem sérültek a szálak. A legelők pedig már majdnem kiszikkadtak több helyen a csapadék hiányában, így ott a májusi eső valóban aranyat ért.

Az árvízzel borított mezőgazdasági terület a jelentés időpontjáig ezer hektár lett, a belvízzel borított mezőgazdasági terület 26 ezer hektárra esett vissza, szemben az áprilisi időszakkal, amikor még 172 ezer hektárt tett ki. A nem művelt, veszélyesen, károsan átnedvesedett vagy vizenyős szántóterület 276 ezer hektárról 22 ezer hektárra csökkent az elmúlt egy hónap alatt.

Országosan 11 ezer hektáron pusztult ki az ősszel elvetett állomány, ebből a vízkár közel 10 ezer hektárt károsított. A kalászosok 9 ezer hektáron pusztultak ki, ebből a búza 6 ezer, a káposztarepce 2 ezer hektáron pusztult ki teljesen.

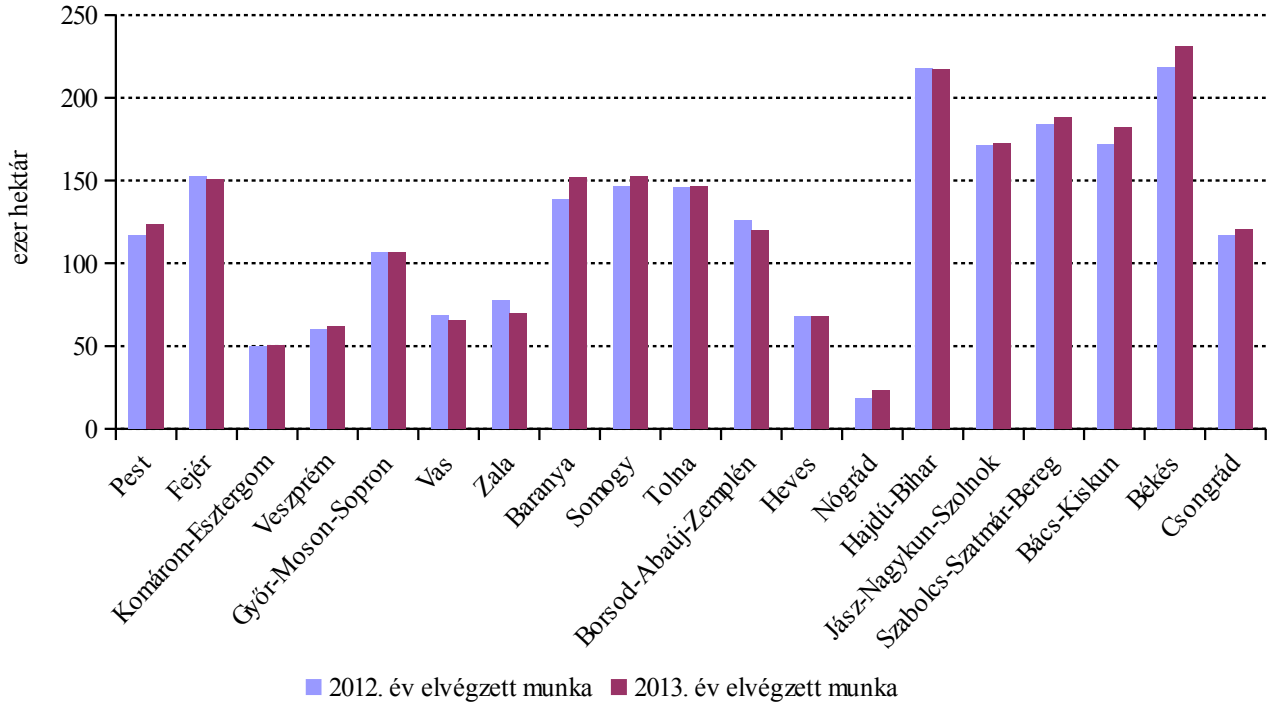
Országosan a gabonafélék vetési állapota 98 százalékos készenléti állapotot mutat. Tavaszi vetésű gabonából 1 millió 413 ezer hektáron került mag a talajba, ami 51 ezer hektárral kevesebb az elmúlt évhez képest. Kukoricát a tervezettnél megfelelően 1 261 ezer hektáron, napraforgómagot 591 ezer hektáron vetettek. Burgonyát és cukorrépát azonos nagyságú területen 17 ezer hektáron ültettek. A borsó területe 18 ezer hektár, 91 százalékos készenléttel, tavaly áprilisban már földben volt a borsó 100 százaléka.

A zöldségfélék palántázásával 82 százalékosan végeztek. A paradicsom és paprika palántázását az elmúlt évhez képest 36 és 13 százalékkal kisebb területen tervezték. A paradicsom 42, a paprika 84 százalékos készülségi szintet mutat.

A gyümölcsfák telepítését 59 százalékosan teljesítették. Leginkább az őszibarack és meggyfa telepítésekkel maradtak el.

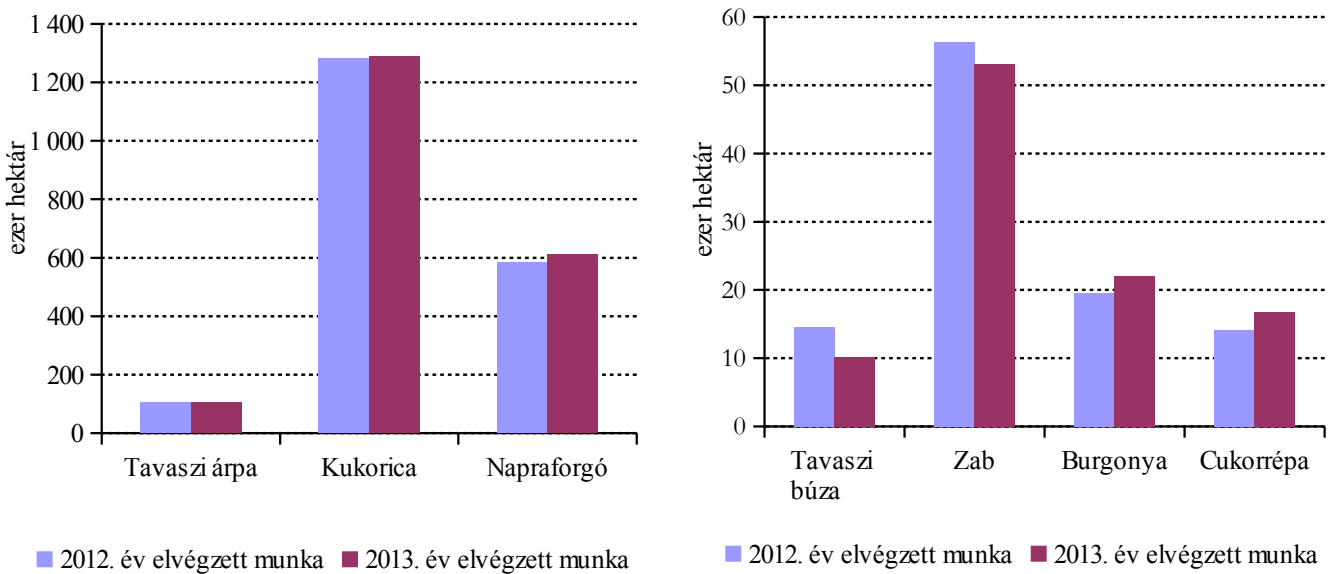
Tavaszi vetésterületek alakulása 2012-2013 május

1. ábra: Vetésterület megyénként



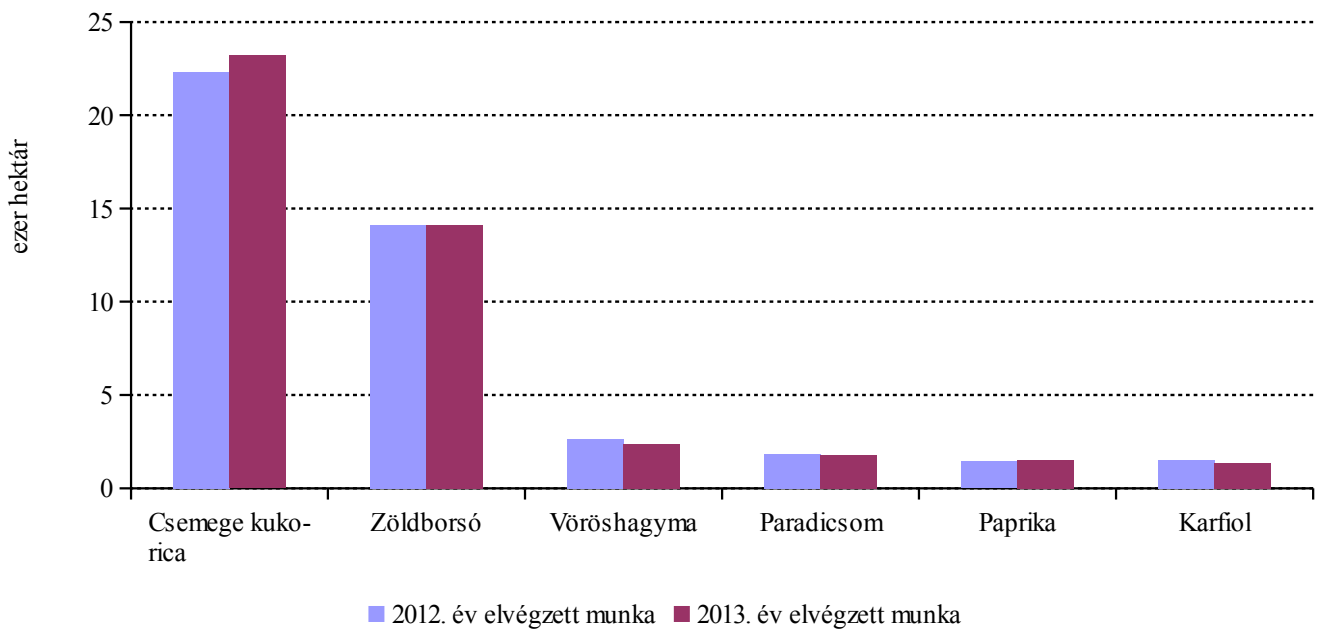
Forrás: AKI Statisztikai Osztály

2. ábra: Főbb növények vetésterülete



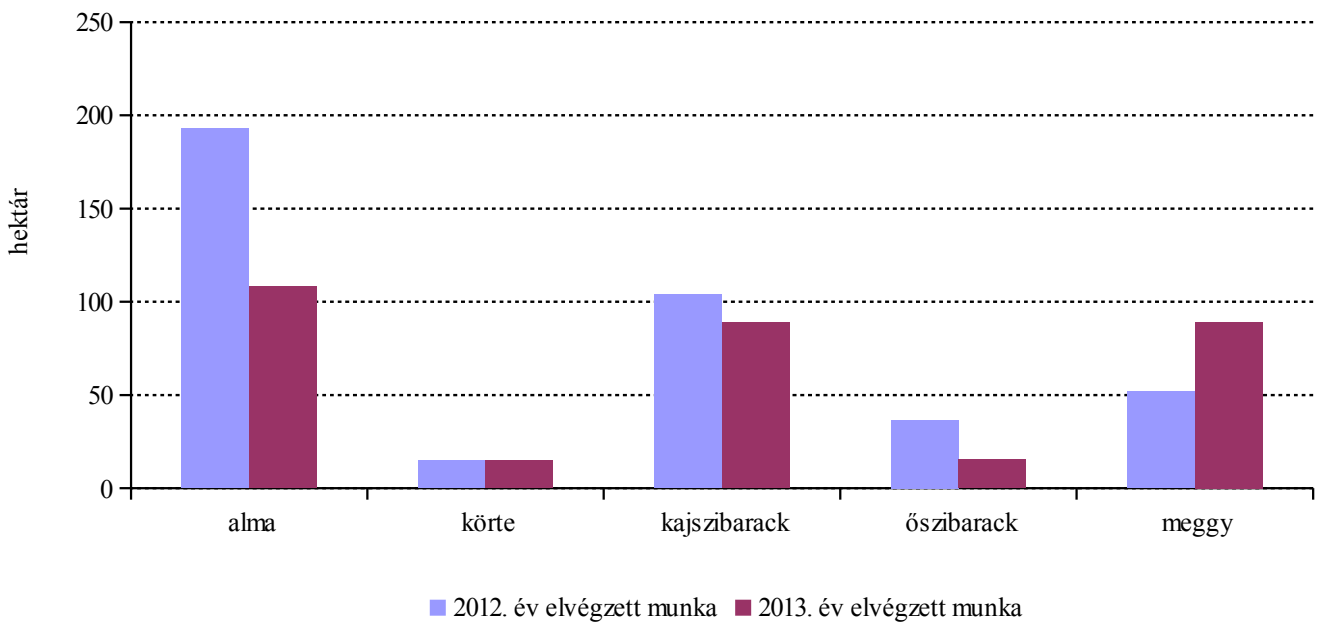
Forrás: AKI Statisztikai Osztály

3. ábra: Főbb zöldségfélék vetésterülete



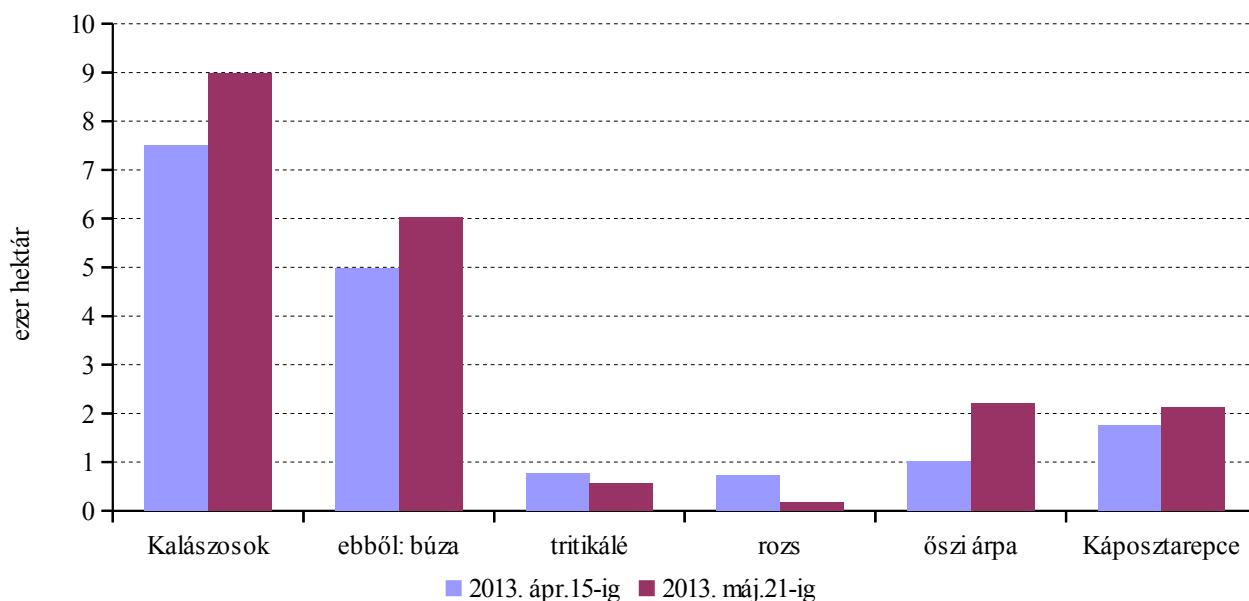
Forrás: AKI Statisztikai Osztály

4. ábra: Főbb gyümölcsfák telepítése



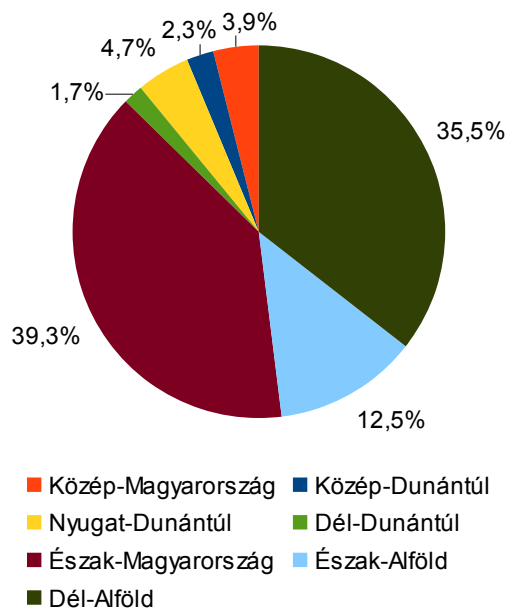
Forrás: AKI Statisztikai Osztály

5. ábra: Teljesen kipusztult főbb szántóföldi növények



Forrás: AKI Statisztikai Osztály

6. ábra: Ugar terület megoszlása régióként 2013-ban



Forrás: AKI Statisztikai Osztály

Tavaszi összesítő (május)

Vetés, telepítés	Előirányzott munka hektár		Elvégzett munka hektár		Elvégzett és az előirányzott munka aránya, %	
	2012. év	2013. év	2012. év	2013. év	2012. év	2013. év
Tavaszi vetés összesen	2 395 577	2 315 121	2 357 642	2 272 906	98,4	98,2
<i>Gabonafélék vetése összesen</i>	<i>1 473 856</i>	<i>1 438 784</i>	<i>1 463 112</i>	<i>1 412 554</i>	<i>99,3</i>	<i>98,2</i>
<i>ebből: tavaszi búza</i>	10 235	11 118	10 584	8 029	103,4	72,2
tavaszi árpa	104 969	96 575	102 650	75 964	97,8	78,7
zab	53 177	53 441	52 521	51 279	98,8	96,0
kukorica összesen	1 289 216	1 258 296	1 283 261	1 261 227	99,5	100,2
<i>ebből: hibrid vetőmag</i>	24 192	25 736	23 875	29 581	98,7	114,9
egyéb gabonafélék ^{a)}	16 259	19 355	14 096	16 055	86,7	83,0
<i>ebből:cirok</i>	3 782	4 518	4 403	3 759	116,4	83,2
indian rizs	893	913	693	936	77,6	102,5
Burgonya	22 042	17 352	22 073	17 340	100,1	99,9
Cukorrépa	16 820	17 307	17 163	17 123	102,0	98,9
Borsó összesen (étkezési, takarmány)	17 868	19 813	18 241	18 045	102,1	91,1
<i>ebből: takarmányborsó</i>	10 450	11 949	10 669	11 298	102,1	94,6
Bab	444	464	319	312	71,8	67,2
Lóbab	139	121	120	135	86,5	111,6
Egyéb száraz hüvelyesek ^{b)}	826	1 027	719	686	87,0	66,8
Olajlen	460	573	447	419	97,2	73,1
Szója	36 621	40 901	35 191	40 809	96,1	99,8
Napraforgó összesen	611 251	598 936	615 910	591 489	100,8	98,8
<i>ebből: olajipari feldolgozásra</i>	585 153	569 651	589 525	566 101	100,7	99,4
egyéb célra	26 098	29 285	26 385	25 388	101,1	86,7
Dohány	5 449	3 933	4 810	2 684	88,3	68,2
Lucerna telepítés	22 975	24 812	23 910	23 518	104,1	94,8
Silókukorica	80 247	80 556	78 873	79 480	98,3	98,7
Csalamádé	2 027	1 651	2 330	1 641	114,9	99,4
Rizs (indian rizs nélkül)	2 930	2 700	1 450	2 650	49,5	98,1
Zöldségfélék vetése, palántázása összesen	64 773	56 357	48 541	46 272	74,9	82,1
<i>ebből: csemegekukorica</i>	23 214	22 407	17 217	15 489	74,2	69,1
zöldborsó	14 129	13 402	13 799	11 385	97,7	84,9
vöröshagyma	2 386	2 271	2 299	2 069	96,4	91,1
paradicsom	1 797	1 149	1 071	479	59,6	41,7
zöldpaprika	1 521	1 317	1 195	1 107	78,5	84,0
zöldbab	888	1 022	650	843	73,2	82,5
karfiol	1 342	1 357	1 197	1 111	89,2	81,9
görögdinnye	6 586	5 716	4 966	5 469	75,4	95,7
Gyümölcsfák telepítése összesen	892	592	762	350	85,3	59,2
<i>ebből: alma</i>	307	236	193	108	62,9	45,8
körte	17	25	15	15	88,8	60,0
kajsziarack	90	95	104	89	115,8	93,7
öszibarack	43	44	37	16	84,1	35,6
meggy	75	164	52	89	69,7	54,3
Ugar	89 297	73 941	-	-	-	-

^{a)} Egyéb gabonafélék: cirok, köles, fénymag, hajdina, indian rizs ^{b)} Egyéb száraz hüvelyesek: csillagfürt, lencse, csicseriborsó
 Forrás: AKI Statisztikai Osztály

Mezőgazdasági területet ért vízkár és a szántóföldi növények téli és tavaszi kipusztulása

Kipusztult állomány	2013. ápr. 15-ig	2013. máj. 21-ig
	hektár	
Teljesen kipusztult kalászosok összesen	8 007	8 991
<i>ebből:</i> búza	5 674	6 034
tritikálé	332	564
rozs	175	175
őszi árpa	1 824	2 216
Teljesen kipusztult káposztarepce	1 761	2 129
Kipusztult állomány összesen	9 768	11 120
<i>ebből:</i> vízkár miatt kipusztult	8 767	9 761
Árvízzel vagy belvízzel borított és vizenyős mg.-i terület	183 504	27 090
Árvízzel borított mg.-i terület	11 692	1 362
Belvízzel borított és vizenyős mg.-i terület	171 812	25 728
<i>ezekből:</i> nem művelt, vízzel borított,/károsan átnedvesedett/vizenyős szántóterület	275 584	21 659
vízzel borított szántóterület	48 876	5 236
károsan átnedvesedett/vizenyős szántóterület	226 708	16 423

Forrás: AKI Statisztikai Osztály

Tavaszi vetés összesen

Területi egység	Előirányzott munka hektár	Elvégzett munka hektár	Elvégzett munka az előirányzott %-ában
Pest, Budapest	126 602	125 637	99,2
Közép-Magyarország	126 602	125 637	99,2
Fejér	160 763	160 332	99,7
Komárom-Esztergom	46 177	40 707	88,2
Veszprém	61 410	60 940	99,2
Közép-Dunántúl	268 350	261 979	97,6
Győr-Moson-Sopron	104 066	101 106	97,2
Vas	59 363	59 297	99,9
Zala	68 230	69 453	101,8
Nyugat-Dunántúl	231 659	229 856	99,2
Baranya	124 294	129 361	104,1
Somogy	151 665	152 488	100,5
Tolna	143 389	142 563	99,4
Dél-Dunántúl	419 347	424 411	101,2
Borsod-Abaúj-Zemplén	116 195	119 268	102,6
Heves	54 140	52 150	96,3
Nógrád	18 916	19 406	102,6
Észak-Magyarország	189 251	190 824	100,8
Hajdú-Bihar	215 708	199 982	92,7
Jász-Nagykun-Szolnok	156 530	150 990	96,5
Szabolcs-Szatmár-Bereg	189 013	174 763	92,5
Észak-Alföld	561 251	525 735	93,7
Bács-Kiskun	173 265	172 002	99,3
Békés	228 320	225 456	98,7
Csongrád	117 076	117 006	99,9
Dél-Alföld	518 661	514 464	99,2
Mindösszesen	2 315 121	2 272 906	98,2

Forrás: AKI Statisztikai Osztály

Gabonafélék vetése összesen

Területi egység	Előírányzott munka hektár	Elvégzett munka hektár	Elvégzett munka az előírányzott %-ában
Pest, Budapest	72 570	71 150	98,0
Közép-Magyarország	72 570	71 150	98,0
Fejér	105 692	106 454	100,7
Komárom-Esztergom	31 321	26 168	83,5
Veszprém	38 418	37 910	98,7
Közép-Dunántúl	175 431	170 532	97,2
Győr-Moson-Sopron	69 573	66 783	96,0
Vas	42 766	42 467	99,3
Zala	54 682	56 077	102,6
Nyugat-Dunántúl	167 021	165 327	99,0
Baranya	84 753	84 787	100,0
Somogy	113 250	114 768	101,3
Tolna	105 795	104 306	98,6
Dél-Dunántúl	303 798	303 861	100,0
Borsod-Abaúj-Zemplén	65 174	63 587	97,6
Heves	21 165	18 139	85,7
Nógrád	8 226	7 840	95,3
Észak-Magyarország	94 565	89 566	94,7
Hajdú-Bihar	133 493	129 436	97,0
Jász-Nagykun-Szolnok	65 283	62 758	96,1
Szabolcs-Szatmár-Bereg	126 819	126 283	99,6
Észak-Alföld	325 595	318 477	97,8
Bács-Kiskun	105 009	103 966	99,0
Békés	128 430	123 380	96,1
Csongrád	66 365	66 295	99,9
Dél-Alföld	299 804	293 641	97,9
Mindösszesen	1 438 784	1 412 554	98,2

Forrás: AKI Statisztikai Osztály

Tavaszi búza vetése

Területi egység	Előirányzott munka hektár	Elvégzett munka hektár	Elvégzett munka az előirányzott %-ában
Pest, Budapest	50	50	100,0
Közép-Magyarország	50	50	100,0
Fejér	1 856	206	11,1
Komárom-Esztergom	262	238	90,9
Veszprém	120	110	91,7
Közép-Dunántúl	2 238	554	24,8
Győr-Moson-Sopron	900	550	61,1
Vas	1 100	961	87,4
Zala	730	807	110,5
Nyugat-Dunántúl	2 730	2 318	84,9
Baranya	550	543	98,7
Somogy	450	530	117,8
Tolna	231	241	104,3
Dél-Dunántúl	1 231	1 314	106,7
Borsod-Abaúj-Zemplén	2 014	1 800	89,4
Heves	500	180	36,0
Nógrád	160	187	116,9
Észak-Magyarország	2 674	2 167	81,0
Hajdú-Bihar	300	-	-
Jász-Nagykun-Szolnok	486	464	95,5
Szabolcs-Szatmár-Bereg	200	153	76,5
Észak-Alföld	986	617	62,6
Bács-Kiskun	239	239	100,0
Békés	850	650	76,5
Csongrád	120	120	100,0
Dél-Alföld	1 209	1 009	83,5
Mindösszesen	11 118	8 029	72,2

Forrás: AKI Statisztikai Osztály

Tavaszi árpa vetése

Területi egység	Előirányzott munka hektár	Elvégzett munka hektár	Elvégzett munka az előirányzott %-ában
Pest, Budapest	3 935	3 575	90,9
Közép-Magyarország	3 935	3 575	90,9
Fejér	6 411	5 781	90,2
Komárom-Esztergom	1 060	1 040	98,1
Veszprém	6 500	5 050	77,7
Közép-Dunántúl	13 971	11 871	85,0
Győr-Moson-Sopron	14 500	12 400	85,5
Vas	7 429	6 315	85,0
Zala	3 440	3 166	92,0
Nyugat-Dunántúl	25 369	21 881	86,3
Baranya	2 349	2 169	92,3
Somogy	4 745	4 615	97,3
Tolna	1 343	1 546	115,1
Dél-Dunántúl	8 437	8 330	98,7
Borsod-Abaúj-Zemplén	11 790	8 987	76,2
Heves	3 366	906	26,9
Nógrád	1 494	1 459	97,7
Észak-Magyarország	16 650	11 352	68,2
Hajdú-Bihar	3 897	2 470	63,4
Jász-Nagykun-Szolnok	5 254	4 189	79,7
Szabolcs-Szatmár-Bereg	1 232	1 176	95,5
Észak-Alföld	10 383	7 835	75,5
Bács-Kiskun	3 250	2 560	78,8
Békés	10 270	4 250	41,4
Csongrád	4 310	4 310	100,0
Dél-Alföld	17 830	11 120	62,4
Mindösszesen	96 575	75 964	78,7

Forrás: AKI Statisztikai Osztály

Zab vetése

Területi egység	Előirányzott munka hektár	Elvégzett munka hektár	Elvégzett munka az előirányzott %-ában
Pest, Budapest	2 840	2 610	91,9
Közép-Magyarország	2 840	2 610	91,9
Fejér	1 135	1 106	97,4
Komárom-Esztergom	680	610	89,7
Veszprém	3 940	3 800	96,4
Közép-Dunántúl	5 755	5 516	95,8
Győr-Moson-Sopron	3 320	3 080	92,8
Vas	980	987	100,7
Zala	1 080	1 238	114,6
Nyugat-Dunántúl	5 380	5 305	98,6
Baranya	2 029	1 949	96,1
Somogy	3 463	3 677	106,2
Tolna	776	796	102,6
Dél-Dunántúl	6 268	6 422	102,5
Borsod-Abaúj-Zemplén	6 450	6 800	105,4
Heves	1 389	1 217	87,6
Nógrád	999	1 030	103,1
Észak-Magyarország	8 838	9 047	102,4
Hajdú-Bihar	3 794	3 689	97,2
Jász-Nagykun-Szolnok	3 545	3 751	105,8
Szabolcs-Szatmár-Bereg	3 331	3 859	115,9
Észak-Alföld	10 670	11 299	105,9
Bács-Kiskun	3 630	3 160	87,1
Békés	4 280	2 140	50,0
Csongrád	5 780	5 780	100,0
Dél-Alföld	13 690	11 080	80,9
Mindösszesen	53 441	51 279	96,0

Forrás: AKI Statisztikai Osztály

Kukorica vetése (hibrid vetőmaggal)

Területi egység	Előírányzott munka hektár	Elvégzett munka hektár	Elvégzett munka az előírányzott %-ában
Pest, Budapest	65 275	64 385	98,6
Közép-Magyarország	65 275	64 385	98,6
Fejér	96 290	99 361	103,2
Komárom-Esztergom	28 968	23 990	82,8
Veszprém	27 195	28 210	103,7
Közép-Dunántúl	152 453	151 561	99,4
Győr-Moson-Sopron	50 853	50 753	99,8
Vas	32 000	32 910	102,8
Zala	49 163	50 597	102,9
Nyugat-Dunántúl	132 016	134 260	101,7
Baranya	79 797	80 098	100,4
Somogy	104 432	105 826	101,3
Tolna	103 445	101 723	98,3
Dél-Dunántúl	287 674	287 647	100,0
Borsod-Abaúj-Zemplén	41 820	43 500	104,0
Heves	14 486	14 701	101,5
Nógrád	4 807	4 857	101,0
Észak-Magyarország	61 113	63 058	103,2
Hajdú-Bihar	124 750	122 736	98,4
Jász-Nagykun-Szolnok	51 740	49 768	96,2
Szabolcs-Szatmár-Bereg	121 780	120 845	99,2
Észak-Alföld	298 270	293 349	98,4
Bács-Kiskun	97 540	97 632	100,1
Békés	109 450	114 900	105,0
Csongrád	54 505	54 435	99,9
Dél-Alföld	261 495	266 967	102,1
Mindösszesen	1 258 296	1 261 227	100,2

Forrás: AKI Statisztikai Osztály

Hibridkukorica vetőmag vetése

Területi egység	Előirányzott munka hektár	Elvégzett munka hektár	Elvégzett munka az előirányzott %-ában
Pest, Budapest	250	250	100,0
Közép-Magyarország	250	250	100,0
Fejér	177	141	79,7
Komárom-Esztergom	350	244	69,7
Veszprém	205	364	177,6
Közép-Dunántúl	732	749	102,3
Győr-Moson-Sopron	758	1 348	177,8
Vas	120	78	65,0
Zala	99	92	92,9
Nyugat-Dunántúl	977	1 518	155,4
Baranya	745	890	119,5
Somogy	430	780	181,4
Tolna	1 700	1 910	112,4
Dél-Dunántúl	2 875	3 580	124,5
Borsod-Abaúj-Zemplén	220	257	116,8
Heves	60	90	150,0
Nógrád	-	-	-
Észak-Magyarország	280	347	123,9
Hajdú-Bihar	3 520	2 641	75,0
Jász-Nagykun-Szolnok	8 437	8 889	105,4
Szabolcs-Szatmár-Bereg	80	80	100,0
Észak-Alföld	12 037	11 610	96,5
Bács-Kiskun	740	832	112,4
Békés	5 950	8 800	147,9
Csongrád	1 895	1 895	100,0
Dél-Alföld	8 585	11 527	134,3
Mindösszesen	25 736	29 581	114,9

Forrás: AKI Statisztikai Osztály

Egyéb gabonafélék vetése

Területi egység	Előirányzott munka hektár	Elvégzett munka hektár	Elvégzett munka az előirányzott %-ában
Pest, Budapest	470	530	112,8
Közép-Magyarország	470	530	112,8
Fejér	-	-	-
Komárom-Esztergom	352	290	82,5
Veszprém	663	740	111,6
Közép-Dunántúl	1 015	1 030	101,5
Győr-Moson-Sopron	-	-	-
Vas	1 257	1 294	102,9
Zala	269	269	100,0
Nyugat-Dunántúl	1 526	1 563	102,4
Baranya	28	28	100,0
Somogy	160	120	75,0
Tolna	-	-	-
Dél-Dunántúl	188	148	78,7
Borsod-Abaúj-Zemplén	3 100	2 500	80,6
Heves	1 424	1 135	79,7
Nógrád	766	307	40,1
Észak-Magyarország	5 290	3 942	74,5
Hajdú-Bihar	752	541	71,9
Jász-Nagykun-Szolnok	4 258	4 586	107,7
Szabolcs-Szatmár-Bereg	276	250	90,6
Észak-Alföld	5 286	5 377	101,7
Bács-Kiskun	350	375	107,1
Békés	3 580	1 440	40,2
Csongrád	1 650	1 650	100,0
Dél-Alföld	5 580	3 465	62,1
Mindösszesen	19 355	16 055	83,0

Forrás: AKI Statisztikai Osztály

Cirok vetése

Területi egység	Előirányzott munka hektár	Elvégzett munka hektár	Elvégzett munka az előirányzott %-ában
Pest, Budapest	85	130	152,9
Közép-Magyarország	85	130	152,9
Fejér	-	-	-
Komárom-Esztergom	82	69	84,6
Veszprém	390	486	124,6
Közép-Dunántúl	472	555	117,7
Győr-Moson-Sopron	-	-	-
Vas	699	702	100,4
Zala	66	66	100,0
Nyugat-Dunántúl	765	768	100,4
Baranya	20	20	100,0
Somogy	160	120	75,0
Tolna	-	-	-
Dél-Dunántúl	180	140	77,8
Borsod-Abaúj-Zemplén	38	-	-
Heves	70	42	60,0
Nógrád	137	298	217,5
Észak-Magyarország	245	340	138,8
Hajdú-Bihar	355	170	47,9
Jász-Nagykun-Szolnok	385	545	141,6
Szabolcs-Szatmár-Bereg	21	21	100,0
Észak-Alföld	761	736	96,7
Bács-Kiskun	200	200	100,0
Békés	1 550	630	40,6
Csongrád	260	260	100,0
Dél-Alföld	2 010	1 090	54,2
Mindösszesen	4 518	3 759	83,2

Forrás: AKI Statisztikai Osztály

Indián rizs vetése

Területi egység	Előírányzott munka hektár	Elvégzett munka hektár	Elvégzett munka az előírányzott %-ában
Pest, Budapest	-	-	-
Közép-Magyarország	-	-	-
Fejér	-	-	-
Komárom-Esztergom	-	-	-
Veszprém	-	-	-
Közép-Dunántúl	-	-	-
Győr-Moson-Sopron	-	-	-
Vas	-	-	-
Zala	-	-	-
Nyugat-Dunántúl	-	-	-
Baranya	8	8	100,0
Somogy	-	-	-
Tolna	-	-	-
Dél-Dunántúl	8	8	100,0
Borsod-Abaúj-Zemplén	-	-	-
Heves	-	-	-
Nógrád	-	-	-
Észak-Magyarország	-	-	-
Hajdú-Bihar	-	-	-
Jász-Nagykun-Szolnok	795	928	116,7
Szabolcs-Szatmár-Bereg	-	-	-
Észak-Alföld	795	928	116,7
Bács-Kiskun	-	-	-
Békés	110	-	-
Csongrád	-	-	-
Dél-Alföld	110	-	-
Mindösszesen	913	936	102,5

Forrás: AKI Statisztikai Osztály

Burgonya vetése

Területi egység	Előirányzott munka hektár	Elvégzett munka hektár	Elvégzett munka az előirányzott %-ában
Pest, Budapest	3 707	3 722	100,4
Közép-Magyarország	3 707	3 722	100,4
Fejér	73	73	100,0
Komárom-Esztergom	535	535	100,0
Veszprém	420	420	100,0
Közép-Dunántúl	1 028	1 028	100,0
Győr-Moson-Sopron	1 245	1 245	100,0
Vas	42	38	90,5
Zala	335	337	100,6
Nyugat-Dunántúl	1 622	1 620	99,9
Baranya	108	108	100,0
Somogy	280	266	95,0
Tolna	215	181	84,2
Dél-Dunántúl	603	555	92,0
Borsod-Abaúj-Zemplén	260	390	150,0
Heves	37	33	89,2
Nógrád	169	161	95,3
Észak-Magyarország	466	584	125,3
Hajdú-Bihar	1 070	982	91,8
Jász-Nagykun-Szolnok	159	159	100,0
Szabolcs-Szatmár-Bereg	1 452	1 445	99,5
Észak-Alföld	2 681	2 586	96,5
Bács-Kiskun	2 340	2 340	100,0
Békés	255	255	100,0
Csongrád	4 650	4 650	100,0
Dél-Alföld	7 245	7 245	100,0
Mindösszesen	17 352	17 340	99,9

Forrás: AKI Statisztikai Osztály

Cukorrépa vetése

Területi egység	Előirányzott munka hektár	Elvégzett munka hektár	Elvégzett munka az előirányzott %-ában
Pest, Budapest	410	410	100,0
Közép-Magyarország	410	410	100,0
Fejér	3 130	3 135	100,2
Komárom-Esztergom	405	405	100,0
Veszprém	55	55	100,0
Közép-Dunántúl	3 590	3 595	100,1
Győr-Moson-Sopron	1 425	1 615	113,3
Vas	380	365	96,1
Zala	50	-	-
Nyugat-Dunántúl	1 855	1 980	106,7
Baranya	729	768	105,3
Somogy	2 640	2 957	112,0
Tolna	1 624	1 604	98,8
Dél-Dunántúl	4 993	5 329	106,7
Borsod-Abaúj-Zemplén	-	-	-
Heves	150	140	93,3
Nógrád	-	-	-
Észak-Magyarország	150	140	93,3
Hajdú-Bihar	1 755	1 615	92,0
Jász-Nagykun-Szolnok	1 354	1 054	77,8
Szabolcs-Szatmár-Bereg	80	150	187,5
Észak-Alföld	3 189	2 819	88,4
Bács-Kiskun	1 610	1 380	85,7
Békés	450	410	91,1
Csongrád	1 060	1 060	100,0
Dél-Alföld	3 120	2 850	91,3
Mindösszesen	17 307	17 123	98,9

Forrás: AKI Statisztikai Osztály

Borsó (takarmányborsóval) vetése

Területi egység	Előirányzott munka hektár	Elvégzett munka hektár	Elvégzett munka az előirányzott %-ában
Pest, Budapest	444	444	100,0
Közép-Magyarország	444	444	100,0
Fejér	2 660	2 255	84,8
Komárom-Esztergom	80	292	365,0
Veszprém	265	191	72,1
Közép-Dunántúl	3 005	2 738	91,1
Győr-Moson-Sopron	220	310	140,9
Vas	630	420	66,7
Zala	75	55	73,3
Nyugat-Dunántúl	925	785	84,9
Baranya	141	141	100,0
Somogy	900	920	102,2
Tolna	585	550	94,0
Dél-Dunántúl	1 626	1 611	99,1
Borsod-Abaúj-Zemplén	2 599	2 400	92,3
Heves	410	417	101,7
Nógrád	133	130	97,7
Észak-Magyarország	3 142	2 947	93,8
Hajdú-Bihar	2 416	1 810	74,9
Jász-Nagykun-Szolnok	905	985	108,8
Szabolcs-Szatmár-Bereg	950	825	86,8
Észak-Alföld	4 271	3 620	84,8
Bács-Kiskun	370	370	100,0
Békés	4 150	3 700	89,2
Csongrád	1 880	1 830	97,3
Dél-Alföld	6 400	5 900	92,2
Mindösszesen	19 813	18 045	91,1

Forrás: AKI Statisztikai Osztály

Takarmányborsó vetése

Területi egység	Előirányzott munka hektár	Elvégzett munka hektár	Elvégzett munka az előirányzott %-ában
Pest, Budapest	150	150	100,0
Közép-Magyarország	150	150	100,0
Fejér	450	405	90,0
Komárom-Esztergom	80	292	365,0
Veszprém	265	191	72,1
Közép-Dunántúl	795	888	111,7
Győr-Moson-Sopron	100	0	0,0
Vas	630	420	66,7
Zala	75	55	73,3
Nyugat-Dunántúl	805	475	59,0
Baranya	112	112	100,0
Somogy	570	670	117,5
Tolna	585	550	94,0
Dél-Dunántúl	1 267	1 332	105,1
Borsod-Abaúj-Zemplén	2 599	2 400	92,3
Heves	220	292	132,7
Nógrád	128	130	101,6
Észak-Magyarország	2 947	2 822	95,8
Hajdú-Bihar	1 975	1 711	86,6
Jász-Nagykun-Szolnok	870	785	90,2
Szabolcs-Szatmár-Bereg	385	510	132,5
Észak-Alföld	3 230	3 006	93,1
Bács-Kiskun	205	205	100,0
Békés	1 690	1 560	92,3
Csongrád	860	860	100,0
Dél-Alföld	2 755	2 625	95,3
Mindösszesen	11 949	11 298	94,6

Forrás: AKI Statisztikai Osztály

Bab vetése

Területi egység	Előirányzott munka hektár	Elvégzett munka hektár	Elvégzett munka az előirányzott %-ában
Pest, Budapest	-	-	-
Közép-Magyarország	-	-	-
Fejér	-	-	-
Komárom-Esztergom	-	-	-
Veszprém	-	-	-
Közép-Dunántúl	-	-	-
Győr-Moson-Sopron	-	-	-
Vas	-	-	-
Zala	-	-	-
Nyugat-Dunántúl	-	-	-
Baranya	-	-	-
Somogy	-	-	-
Tolna	1	-	-
Dél-Dunántúl	1	-	-
Borsod-Abaúj-Zemplén	36	35	97,2
Heves	-	-	-
Nógrád	-	-	-
Észak-Magyarország	36	35	97,2
Hajdú-Bihar	245	75	30,6
Jász-Nagykun-Szolnok	68	88	129,4
Szabolcs-Szatmár-Bereg	-	-	-
Észak-Alföld	313	163	52,1
Bács-Kiskun	70	70	100,0
Békés	40	40	100,0
Csongrád	4	4	100,0
Dél-Alföld	114	114	100,0
Mindösszesen	464	312	67,2

Forrás: AKI Statisztikai Osztály

Lóbab vetése

Területi egység	Előirányzott munka hektár	Elvégzett munka hektár	Elvégzett munka az előirányzott %-ában
Pest, Budapest	-	-	-
Közép-Magyarország	-	-	-
Fejér	-	-	-
Komárom-Esztergom	-	-	-
Veszprém	-	-	-
Közép-Dunántúl	-	-	-
Győr-Moson-Sopron	-	-	-
Vas	10	10	100,0
Zala	-	-	-
Nyugat-Dunántúl	10	10	100,0
Baranya	-	-	-
Somogy	-	-	-
Tolna	-	-	-
Dél-Dunántúl	-	-	-
Borsod-Abaúj-Zemplén	56	70	125,0
Heves	-	-	-
Nógrád	-	-	-
Észak-Magyarország	56	70	125,0
Hajdú-Bihar	-	-	-
Jász-Nagykun-Szolnok	-	-	-
Szabolcs-Szatmár-Bereg	-	-	-
Észak-Alföld	-	-	-
Bács-Kiskun	-	-	-
Békés	55	55	100,0
Csongrád	-	-	-
Dél-Alföld	55	55	100,0
Mindösszesen	121	135	111,6

Forrás: AKI Statisztikai Osztály

Egyéb száraz hüvelyesek vetése

Területi egység	Előírányzott munka hektár	Elvégzett munka hektár	Elvégzett munka az előírányzott %-ában
Pest, Budapest	-	-	-
Közép-Magyarország	-	-	-
Fejér	-	-	-
Komárom-Esztergom	-	-	-
Veszprém	312	146	46,8
Közép-Dunántúl	312	146	46,8
Győr-Moson-Sopron	-	-	-
Vas	-	-	-
Zala	-	-	-
Nyugat-Dunántúl	-	-	-
Baranya	-	-	-
Somogy	100	-	-
Tolna	12	12	100,0
Dél-Dunántúl	112	12	10,7
Borsod-Abaúj-Zemplén	31	30	96,8
Heves	-	-	-
Nógrád	108	108	100,0
Észak-Magyarország	139	138	99,3
Hajdú-Bihar	90	-	-
Jász-Nagykun-Szolnok	-	-	-
Szabolcs-Szatmár-Bereg	70	92	131,4
Észak-Alföld	160	92	57,5
Bács-Kiskun	16	16	100,0
Békés	38	32	84,2
Csongrád	250	250	100,0
Dél-Alföld	304	298	98,0
Mindösszesen	1 027	686	66,8

Forrás: AKI Statisztikai Osztály

Olajlen vetése

Területi egység	Előírányzott munka hektár	Elvégzett munka hektár	Elvégzett munka az előírányzott %-ában
Pest, Budapest	-	-	-
Közép-Magyarország	-	-	-
Fejér	-	-	-
Komárom-Esztergom	20	18	90,0
Veszprém	16	16	100,0
Közép-Dunántúl	36	34	94,4
Győr-Moson-Sopron	-	-	-
Vas	-	-	-
Zala	-	-	-
Nyugat-Dunántúl	-	-	-
Baranya	-	-	-
Somogy	-	-	-
Tolna	-	-	-
Dél-Dunántúl	-	-	-
Borsod-Abaúj-Zemplén	80	80	100,0
Heves	-	-	-
Nógrád	125	-	-
Észak-Magyarország	205	80	39,0
Hajdú-Bihar	-	-	-
Jász-Nagykun-Szolnok	133	106	79,7
Szabolcs-Szatmár-Bereg	-	-	-
Észak-Alföld	133	106	79,7
Bács-Kiskun	-	-	-
Békés	4	4	100,0
Csongrád	195	195	100,0
Dél-Alföld	199	199	100,0
Mindösszesen	573	419	73,1

Forrás: AKI Statisztikai Osztály

Szója vetése

Területi egység	Előirányzott munka hektár	Elvégzett munka hektár	Elvégzett munka az előirányzott %-ában
Pest, Budapest	42	12	28,6
Közép-Magyarország	42	12	28,6
Fejér	420	410	97,6
Komárom-Esztergom	-	-	-
Veszprém	1 100	1 085	98,6
Közép-Dunántúl	1 520	1 495	98,4
Győr-Moson-Sopron	1 215	985	81,1
Vas	3 299	3 564	108,0
Zala	2 180	2 330	106,9
Nyugat-Dunántúl	6 694	6 879	102,8
Baranya	15 231	15 382	101,0
Somogy	2 047	2 066	100,9
Tolna	1 274	1 110	87,1
Dél-Dunántúl	18 552	18 558	100,0
Borsod-Abaúj-Zemplén	1 760	2 600	147,7
Heves	-	-	-
Nógrád	189	169	89,4
Észak-Magyarország	1 949	2 769	142,1
Hajdú-Bihar	1 500	530	35,3
Jász-Nagykun-Szolnok	140	104	74,3
Szabolcs-Szatmár-Bereg	534	492	92,1
Észak-Alföld	2 174	1 126	51,8
Bács-Kiskun	5 460	5 460	100,0
Békés	2 870	2 870	100,0
Csongrád	1 640	1 640	100,0
Dél-Alföld	9 970	9 970	100,0
Mindösszesen	40 901	40 809	99,8

Forrás: AKI Statisztikai Osztály

Napraforgó összesen vetése

Területi egység	Előirányzott munka hektár	Elvégzett munka hektár	Elvégzett munka az előirányzott %-ában
Pest, Budapest	43 610	43 610	100,0
Közép-Magyarország	43 610	43 610	100,0
Fejér	40 684	40 510	99,6
Komárom-Esztergom	11 250	10 750	95,6
Veszprém	9 845	9 910	100,7
Közép-Dunántúl	61 779	61 170	99,0
Győr-Moson-Sopron	24 720	25 020	101,2
Vas	7 156	7 323	102,3
Zala	5 145	5 165	100,4
Nyugat-Dunántúl	37 021	37 508	101,3
Baranya	16 666	16 666	100,0
Somogy	27 146	27 196	100,2
Tolna	30 486	31 297	102,7
Dél-Dunántúl	74 298	75 159	101,2
Borsod-Abaúj-Zemplén	38 560	41 700	108,1
Heves	27 945	29 490	105,5
Nógrád	8 070	8 473	105,0
Észak-Magyarország	74 575	79 663	106,8
Hajdú-Bihar	43 510	42 916	98,6
Jász-Nagykun-Szolnok	72 757	68 486	94,1
Szabolcs-Szatmár-Bereg	48 526	36 617	75,5
Észak-Alföld	164 793	148 019	89,8
Bács-Kiskun	38 540	38 540	100,0
Békés	73 800	77 300	104,7
Csongrád	30 520	30 520	100,0
Dél-Alföld	142 860	146 360	102,4
Mindösszesen	598 936	591 489	98,8

Forrás: AKI Statisztikai Osztály

Olajipari feldolgozásra szánt napraforgó vetése

Területi egység	Előirányzott munka hektár	Elvégzett munka hektár	Elvégzett munka az előirányzott %-ában
Pest, Budapest	43 210	43 210	100,0
Közép-Magyarország	43 210	43 210	100,0
Fejér	40 684	40 510	99,6
Komárom-Esztergom	10 878	10 378	95,4
Veszprém	9 845	9 910	100,7
Közép-Dunántúl	61 407	60 798	99,0
Győr-Moson-Sopron	24 160	24 460	101,2
Vas	7 056	7 223	102,4
Zala	5 145	5 165	100,4
Nyugat-Dunántúl	36 361	36 848	101,3
Baranya	16 136	16 136	100,0
Somogy	27 122	27 172	100,2
Tolna	30 282	30 961	102,2
Dél-Dunántúl	73 540	74 269	101,0
Borsod-Abaúj-Zemplén	37 560	40 700	108,4
Heves	27 935	29 480	105,5
Nógrád	8 070	8 473	105,0
Észak-Magyarország	73 565	78 653	106,9
Hajdú-Bihar	42 790	41 655	97,3
Jász-Nagykun-Szolnok	72 537	68 296	94,2
Szabolcs-Szatmár-Bereg	36 351	30 582	84,1
Észak-Alföld	151 678	140 533	92,7
Bács-Kiskun	37 540	37 540	100,0
Békés	62 400	64 300	103,0
Csongrád	29 950	29 950	100,0
Dél-Alföld	129 890	131 790	101,5
Mindösszesen	569 651	566 101	99,4

Forrás: AKI Statisztikai Osztály

Egyéb célra szánt napraforgó vetése

Területi egység	Előirányzott munka hektár	Elvégzett munka hektár	Elvégzett munka az előirányzott %-ában
Pest, Budapest	400	400	100,0
Közép-Magyarország	400	400	100,0
Fejér	-	-	-
Komárom-Esztergom	372	372	100,0
Veszprém	-	-	-
Közép-Dunántúl	372	372	100,0
Győr-Moson-Sopron	560	560	100,0
Vas	100	100	100,0
Zala	-	-	-
Nyugat-Dunántúl	660	660	100,0
Baranya	530	530	100,0
Somogy	24	24	100,0
Tolna	204	336	164,7
Dél-Dunántúl	758	890	117,4
Borsod-Abaúj-Zemplén	1 000	1 000	100,0
Heves	10	10	100,0
Nógrád	-	-	-
Észak-Magyarország	1 010	1 010	100,0
Hajdú-Bihar	720	1 261	175,1
Jász-Nagykun-Szolnok	220	190	86,4
Szabolcs-Szatmár-Bereg	12 175	6 035	49,6
Észak-Alföld	13 115	7 486	57,1
Bács-Kiskun	1 000	1 000	100,0
Békés	11 400	13 000	114,0
Csongrád	570	570	100,0
Dél-Alföld	12 970	14 570	112,3
Mindösszesen	29 285	25 388	86,7

Forrás: AKI Statisztikai Osztály

Dohány vetése

Területi egység	Előirányzott munka hektár	Elvégzett munka hektár	Elvégzett munka az előirányzott %-ában
Pest, Budapest	4	4	100,0
Közép-Magyarország	4	4	100,0
Fejér	-	-	-
Komárom-Esztergom	-	-	-
Veszprém	-	-	-
Közép-Dunántúl	-	-	-
Győr-Moson-Sopron	-	-	-
Vas	-	-	-
Zala	-	-	-
Nyugat-Dunántúl	-	-	-
Baranya	-	-	-
Somogy	-	-	-
Tolna	-	-	-
Dél-Dunántúl	-	-	-
Borsod-Abaúj-Zemplén	80	80	100,0
Heves	208	208	100,0
Nógrád	-	-	-
Észak-Magyarország	288	288	100,0
Hajdú-Bihar	159	72	45,3
Jász-Nagykun-Szolnok	62	31	50,0
Szabolcs-Szatmár-Bereg	2 983	1 854	62,2
Észak-Alföld	3 204	1 957	61,1
Bács-Kiskun	310	310	100,0
Békés	2	-	-
Csongrád	125	125	100,0
Dél-Alföld	437	435	99,5
Mindösszesen	3 933	2 684	68,2

Forrás: AKI Statisztikai Osztály

Lucerna telepítése

Területi egység	Előirányzott munka hektár	Elvégzett munka hektár	Elvégzett munka az előirányzott %-ában
Pest, Budapest	460	460	100,0
Közép-Magyarország	460	460	100,0
Fejér	1 705	1 470	86,2
Komárom-Esztergom	122	199	163,2
Veszprém	1 430	1 800	125,9
Közép-Dunántúl	3 257	3 469	106,5
Győr-Moson-Sopron	690	690	100,0
Vas	279	279	100,0
Zala	100	103	103,0
Nyugat-Dunántúl	1 069	1 072	100,3
Baranya	265	255	96,2
Somogy	664	664	100,0
Tolna	308	369	119,8
Dél-Dunántúl	1 237	1 288	104,1
Borsod-Abaúj-Zemplén	4 025	4 200	104,3
Heves	945	1 065	112,7
Nógrád	250	478	191,2
Észak-Magyarország	5 220	5 743	110,0
Hajdú-Bihar	5 210	3 257	62,5
Jász-Nagykun-Szolnok	1 804	1 725	95,6
Szabolcs-Szatmár-Bereg	405	374	92,3
Észak-Alföld	7 419	5 356	72,2
Bács-Kiskun	3 580	3 580	100,0
Békés	550	550	100,0
Csongrád	2 020	2 000	99,0
Dél-Alföld	6 150	6 130	99,7
Mindösszesen	24 812	23 518	94,8

Forrás: AKI Statisztikai Osztály

Silókukorica vetése

Területi egység	Előirányzott munka hektár	Elvégzett munka hektár	Elvégzett munka az előirányzott %-ában
Pest, Budapest	3 985	4 455	111,8
Közép-Magyarország	3 985	4 455	111,8
Fejér	4 970	4 922	99,0
Komárom-Esztergom	1 668	1 579	94,7
Veszprém	6 550	6 130	93,6
Közép-Dunántúl	13 188	12 631	95,8
Győr-Moson-Sopron	4 410	4 000	90,7
Vas	4 650	4 668	100,4
Zala	2 150	2 160	100,5
Nyugat-Dunántúl	11 210	10 828	96,6
Baranya	4 518	4 528	100,2
Somogy	3 572	3 458	96,8
Tolna	2 904	2 911	100,2
Dél-Dunántúl	10 994	10 897	99,1
Borsod-Abaúj-Zemplén	2 890	3 500	121,1
Heves	2 080	1 850	88,9
Nógrád	1 615	2 045	126,6
Észak-Magyarország	6 585	7 395	112,3
Hajdú-Bihar	7 950	6 542	82,3
Jász-Nagykun-Szolnok	7 529	7 067	93,9
Szabolcs-Szatmár-Bereg	3 465	3 315	95,7
Észak-Alföld	18 944	16 924	89,3
Bács-Kiskun	5 590	5 590	100,0
Békés	5 800	6 500	112,1
Csongrád	4 260	4 260	100,0
Dél-Alföld	15 650	16 350	104,5
Mindösszesen	80 556	79 480	98,7

Forrás: AKI Statisztikai Osztály

Csalamádé vetése

Területi egység	Előirányzott munka hektár	Elvégzett munka hektár	Elvégzett munka az előirányzott %-ában
Pest, Budapest	-	-	-
Közép-Magyarország	-	-	-
Fejér	-	-	-
Komárom-Esztergom	730	715	97,9
Veszprém	64	96	150,0
Közép-Dunántúl	794	811	102,1
Győr-Moson-Sopron	-	-	-
Vas	92	105	114,1
Zala	-	-	-
Nyugat-Dunántúl	92	105	114,1
Baranya	-	-	-
Somogy	-	-	-
Tolna	-	-	-
Dél-Dunántúl	-	-	-
Borsod-Abaúj-Zemplén	39	40	102,6
Heves	10	10	100,0
Nógrád	-	-	-
Észak-Magyarország	49	50	102,0
Hajdú-Bihar	-	-	-
Jász-Nagykun-Szolnok	120	120	100,0
Szabolcs-Szatmár-Bereg	20	-	-
Észak-Alföld	140	120	85,7
Bács-Kiskun	320	320	100,0
Békés	31	10	32,3
Csongrád	225	225	100,0
Dél-Alföld	576	555	96,4
Mindösszesen	1 651	1 641	99,4

Forrás: AKI Statisztikai Osztály

Rizs (indián rizs nélkül) vetése

Területi egység	Előirányzott munka hektár	Elvégzett munka hektár	Elvégzett munka az előirányzott %-ában
Pest, Budapest	-	-	-
Közép-Magyarország	-	-	-
Fejér	-	-	-
Komárom-Esztergom	-	-	-
Veszprém	-	-	-
Közép-Dunántúl	-	-	-
Győr-Moson-Sopron	-	-	-
Vas	-	-	-
Zala	-	-	-
Nyugat-Dunántúl	-	-	-
Baranya	-	-	-
Somogy	-	-	-
Tolna	-	-	-
Dél-Dunántúl	-	-	-
Borsod-Abaúj-Zemplén	-	-	-
Heves	-	-	-
Nógrád	-	-	-
Észak-Magyarország	-	-	-
Hajdú-Bihar	-	-	-
Jász-Nagykun-Szolnok	1 150	1 150	100,0
Szabolcs-Szatmár-Bereg	-	-	-
Észak-Alföld	1 150	1 150	100,0
Bács-Kiskun	-	-	-
Békés	1 550	1 500	96,8
Csongrád	-	-	-
Dél-Alföld	1 550	1 500	96,8
Mindösszesen	2 700	2 650	98,1

Forrás: AKI Statisztikai Osztály

Zöldségfélék vetése

Területi egység	Előirányzott munka hektár	Elvégzett munka hektár	Elvégzett munka az előirányzott %-ában
Pest, Budapest	1 370	1 370	100,0
Közép-Magyarország	1 370	1 370	100,0
Fejér	979	698	71,3
Komárom-Esztergom	46	46	100,0
Veszprém	94	80	85,1
Közép-Dunántúl	1 119	824	73,6
Győr-Moson-Sopron	468	458	97,9
Vas	59	58	98,3
Zala	41	24	58,5
Nyugat-Dunántúl	568	540	95,1
Baranya	487	384	78,9
Somogy	496	193	38,8
Tolna	185	223	120,5
Dél-Dunántúl	1 167	799	68,5
Borsod-Abaúj-Zemplén	605	556	92,0
Heves	1 190	756	63,5
Nógrád	2	2	100,0
Észak-Magyarország	1 797	1 314	73,1
Hajdú-Bihar	18 310	12 206	66,7
Jász-Nagykun-Szolnok	4 105	3 121	76,0
Szabolcs-Szatmár-Bereg	3 709	3 316	89,4
Észak-Alföld	26 124	18 643	71,4
Bács-Kiskun	10 050	10 050	100,0
Békés	10 280	8 850	86,1
Csongrád	3 882	3 882	100,0
Dél-Alföld	24 212	22 782	94,1
Mindösszesen	56 357	46 272	82,1

Forrás: AKI Statisztikai Osztály

Csemegekukorica vetése

Területi egység	Előirányzott munka hektár	Elvégzett munka hektár	Elvégzett munka az előirányzott %-ában
Pest, Budapest	69	69	100,0
Közép-Magyarország	69	69	100,0
Fejér	231	121	52,4
Komárom-Esztergom	33	33	100,0
Veszprém	10	11	110,0
Közép-Dunántúl	274	165	60,2
Győr-Moson-Sopron	220	220	100,0
Vas	7	8	114,3
Zala	34	11	32,4
Nyugat-Dunántúl	261	239	91,6
Baranya	261	159	60,7
Somogy	173	52	30,1
Tolna	8	6	75,0
Dél-Dunántúl	442	217	49,0
Borsod-Abaúj-Zemplén	280	240	85,7
Heves	85	5	5,9
Nógrád	1	1	100,0
Észak-Magyarország	366	246	67,2
Hajdú-Bihar	11 000	7 255	66,0
Jász-Nagykun-Szolnok	1 505	953	63,3
Szabolcs-Szatmár-Bereg	1 110	905	81,5
Észak-Alföld	13 615	9 113	66,9
Bács-Kiskun	2 200	2 670	121,4
Békés	3 450	1 040	30,1
Csongrád	1 730	1 730	100,0
Dél-Alföld	7 380	5 440	73,7
Mindösszesen	22 407	15 489	69,1

Forrás: AKI Statisztikai Osztály

Zöldborsó vetése

Területi egység	Előirányzott munka hektár	Elvégzett munka hektár	Elvégzett munka az előirányzott %-ában
Pest, Budapest	453	453	100,0
Közép-Magyarország	453	453	100,0
Fejér	553	397	71,8
Komárom-Esztergom	5	-	-
Veszprém	-	-	-
Közép-Dunántúl	558	397	71,1
Győr-Moson-Sopron	160	160	100,0
Vas	7	5	71,4
Zala	3	9	300,0
Nyugat-Dunántúl	170	174	102,4
Baranya	123	123	100,0
Somogy	213	135	63,4
Tolna	12	54	450,0
Dél-Dunántúl	348	312	89,7
Borsod-Abaúj-Zemplén	150	160	106,7
Heves	385	155	40,3
Nógrád	-	-	-
Észak-Magyarország	535	315	58,9
Hajdú-Bihar	5 500	4 306	78,3
Jász-Nagykun-Szolnok	1 198	1 058	88,3
Szabolcs-Szatmár-Bereg	1 280	1 220	95,3
Észak-Alföld	7 978	6 584	82,5
Bács-Kiskun	1 100	1 100	100,0
Békés	1 820	1 610	88,5
Csongrád	440	440	100,0
Dél-Alföld	3 360	3 150	93,8
Mindösszesen	13 402	11 385	84,9

Forrás: AKI Statisztikai Osztály

Vöröshagyma vetése

Területi egység	Előirányzott munka hektár	Elvégzett munka hektár	Elvégzett munka az előirányzott %-ában
Pest, Budapest	38	38	100,0
Közép-Magyarország	38	38	100,0
Fejér	-	-	-
Komárom-Esztergom	-	-	-
Veszprém	1	1	100,0
Közép-Dunántúl	1	1	100,0
Győr-Moson-Sopron	50	50	100,0
Vas	4	4	100,0
Zala	4	4	100,0
Nyugat-Dunántúl	58	58	100,0
Baranya	3	3	100,0
Somogy	-	-	-
Tolna	16	18	112,5
Dél-Dunántúl	19	21	110,8
Borsod-Abaúj-Zemplén	24	20	83,3
Heves	-	-	-
Nógrád	-	-	-
Észak-Magyarország	24	20	83,3
Hajdú-Bihar	250	197	78,8
Jász-Nagykun-Szolnok	371	334	90,0
Szabolcs-Szatmár-Bereg	-	-	-
Észak-Alföld	621	531	85,5
Bács-Kiskun	320	320	100,0
Békés	280	170	60,7
Csongrád	910	910	100,0
Dél-Alföld	1 510	1 400	92,7
Mindösszesen	2 271	2 069	91,1

Forrás: AKI Statisztikai Osztály

Paradicsom palántázás

Területi egység	Előirányzott munka hektár	Elvégzett munka hektár	Elvégzett munka az előirányzott %-ában
Pest, Budapest	29	29	100,0
Közép-Magyarország	29	29	100,0
Fejér	-	-	-
Komárom-Esztergom	-	-	-
Veszprém	-	-	-
Közép-Dunántúl	-	-	-
Győr-Moson-Sopron	-	-	-
Vas	2	2	100,0
Zala	-	-	-
Nyugat-Dunántúl	2	2	100,0
Baranya	-	-	-
Somogy	-	-	-
Tolna	-	-	-
Dél-Dunántúl	-	-	-
Borsod-Abaúj-Zemplén	2	10	666,7
Heves	10	8	80,0
Nógrád	-	-	-
Észak-Magyarország	12	18	156,5
Hajdú-Bihar	580	48	8,3
Jász-Nagykun-Szolnok	48	50	104,2
Szabolcs-Szatmár-Bereg	96	50	52,1
Észak-Alföld	724	148	20,4
Bács-Kiskun	90	90	100,0
Békés	210	110	52,4
Csongrád	82	82	100,0
Dél-Alföld	382	282	73,8
Mindösszesen	1 149	479	41,7

Forrás: AKI Statisztikai Osztály

Zöldpaprika palántázás

Területi egység	Előirányzott munka hektár	Elvégzett munka hektár	Elvégzett munka az előirányzott %-ában
Pest, Budapest	10	10	100,0
Közép-Magyarország	10	10	100,0
Fejér	-	-	-
Komárom-Esztergom	-	-	-
Veszprém	-	-	-
Közép-Dunántúl	-	-	-
Győr-Moson-Sopron	28	18	64,3
Vas	1	1	100,0
Zala	-	-	-
Nyugat-Dunántúl	29	19	65,5
Baranya	-	-	-
Somogy	47	2	3,2
Tolna	-	-	-
Dél-Dunántúl	47	2	3,2
Borsod-Abaúj-Zemplén	16	15	93,8
Heves	10	8	80,0
Nógrád	-	-	-
Észak-Magyarország	26	23	88,5
Hajdú-Bihar	210	61	29,0
Jász-Nagykun-Szolnok	113	63	55,8
Szabolcs-Szatmár-Bereg	34	57	167,6
Észak-Alföld	357	181	50,7
Bács-Kiskun	420	480	114,3
Békés	68	32	47,1
Csongrád	360	360	100,0
Dél-Alföld	848	872	102,8
Mindösszesen	1 317	1 107	84,0

Forrás: AKI Statisztikai Osztály

Zöldbab vetése

Területi egység	Előirányzott munka hektár	Elvégzett munka hektár	Elvégzett munka az előirányzott %-ában
Pest, Budapest	4	4	100,0
Közép-Magyarország	4	4	100,0
Fejér	-	-	-
Komárom-Esztergom	-	-	-
Veszprém	-	-	-
Közép-Dunántúl	-	-	-
Győr-Moson-Sopron	-	-	-
Vas	1	1	100,0
Zala	-	-	-
Nyugat-Dunántúl	1	1	100,0
Baranya	-	-	-
Somogy	-	-	-
Tolna	-	-	-
Dél-Dunántúl	-	-	-
Borsod-Abaúj-Zemplén	1	15	1500,0
Heves	-	-	-
Nógrád	-	-	-
Észak-Magyarország	1	15	1500,0
Hajdú-Bihar	300	167	55,7
Jász-Nagykun-Szolnok	146	136	93,2
Szabolcs-Szatmár-Bereg	-	-	-
Észak-Alföld	446	303	67,9
Bács-Kiskun	310	310	100,0
Békés	190	140	73,7
Csongrád	70	70	100,0
Dél-Alföld	570	520	91,2
Mindösszesen	1 022	843	82,5

Forrás: AKI Statisztikai Osztály

Karfiol palántázás

Területi egység	Előirányzott munka hektár	Elvégzett munka hektár	Elvégzett munka az előirányzott %-ában
Pest, Budapest	685	685	100,0
Közép-Magyarország	685	685	100,0
Fejér	-	-	-
Komárom-Esztergom	-	-	-
Veszprém	1	1	100,0
Közép-Dunántúl	1	1	100,0
Győr-Moson-Sopron	8	8	100,0
Vas	-	-	-
Zala	-	-	-
Nyugat-Dunántúl	8	8	100,0
Baranya	-	-	-
Somogy	-	-	-
Tolna	1	1	100,0
Dél-Dunántúl	1	1	100,0
Borsod-Abaúj-Zemplén	2	1	50,0
Heves	-	-	-
Nógrád	-	-	-
Észak-Magyarország	2	1	50,0
Hajdú-Bihar	210	75	35,7
Jász-Nagykun-Szolnok	40	40	100,0
Szabolcs-Szatmár-Bereg	185	80	43,2
Észak-Alföld	435	195	44,8
Bács-Kiskun	50	50	100,0
Békés	15	10	66,7
Csongrád	160	160	100,0
Dél-Alföld	225	220	97,8
Mindösszesen	1 357	1 111	81,9

Forrás: AKI Statisztikai Osztály

Görögdinnye palántázás

Területi egység	Előirányzott munka hektár	Elvégzett munka hektár	Elvégzett munka az előirányzott %-ában
Pest, Budapest	82	82	100,0
Közép-Magyarország	82	82	100,0
Fejér	195	180	92,3
Komárom-Esztergom	-	-	-
Veszprém	-	-	-
Közép-Dunántúl	195	180	92,3
Győr-Moson-Sopron	2	2	100,0
Vas	-	-	-
Zala	-	-	-
Nyugat-Dunántúl	2	2	100,0
Baranya	100	100	100,0
Somogy	4	4	100,0
Tolna	148	144	97,3
Dél-Dunántúl	252	248	98,4
Borsod-Abaúj-Zemplén	130	95	73,1
Heves	700	580	82,9
Nógrád	1	1	100,0
Észak-Magyarország	831	676	81,3
Hajdú-Bihar	260	97	37,3
Jász-Nagykun-Szolnok	180	170	94,4
Szabolcs-Szatmár-Bereg	1 004	1 004	100,0
Észak-Alföld	1 444	1 271	88,0
Bács-Kiskun	380	380	100,0
Békés	2 400	2 500	104,2
Csongrád	130	130	100,0
Dél-Alföld	2 910	3 010	103,4
Mindösszesen	5 716	5 469	95,7

Forrás: AKI Statisztikai Osztály

Gyümölcsfák telepítése

Területi egység	Előirányzott munka hektár	Elvégzett munka hektár	Elvégzett munka az előirányzott %-ában
Pest, Budapest	-	-	-
Közép-Magyarország	-	-	-
Fejér	87	16	18,4
Komárom-Esztergom	7	7	100,0
Veszprém	-	-	-
Közép-Dunántúl	94	23	24,5
Győr-Moson-Sopron	34	34	100,0
Vas	7	5	71,4
Zala	41	41	100,0
Nyugat-Dunántúl	82	80	97,6
Baranya	95	-	-
Somogy	11	11	100,0
Tolna	15	15	100,0
Dél-Dunántúl	121	26	21,2
Borsod-Abaúj-Zemplén	57	25	43,9
Heves	2	2	100,0
Nógrád	-	-	-
Észak-Magyarország	59	27	0,5
Hajdú-Bihar	15	-	-
Jász-Nagykun-Szolnok	-	-	-
Szabolcs-Szatmár-Bereg	133	106	79,7
Észak-Alföld	148	106	71,6
Bács-Kiskun	80	80	100,0
Békés	-	-	-
Csongrád	8	8	100,0
Dél-Alföld	88	88	100,0
Mindösszesen	592	350	59,1

Forrás: AKI Statisztikai Osztály

Almafa telepítés

Területi egység	Előirányzott munka hektár	Elvégzett munka hektár	Elvégzett munka az előirányzott %-ában
Pest, Budapest	-	-	-
Közép-Magyarország	-	-	-
Fejér	-	-	-
Komárom-Esztergom	-	-	-
Veszprém	-	-	-
Közép-Dunántúl	-	-	-
Győr-Moson-Sopron	-	-	-
Vas	7	5	71,4
Zala	4	4	100,0
Nyugat-Dunántúl	11	9	81,8
Baranya	95	-	-
Somogy	-	-	-
Tolna	-	-	-
Dél-Dunántúl	95	-	-
Borsod-Abaúj-Zemplén	15	-	-
Heves	-	-	-
Nógrád	-	-	-
Észak-Magyarország	15	-	-
Hajdú-Bihar	-	-	-
Jász-Nagykun-Szolnok	-	-	-
Szabolcs-Szatmár-Bereg	98	82	83,7
Észak-Alföld	98	82	83,7
Bács-Kiskun	15	15	100,0
Békés	-	-	-
Csongrád	2	2	100,0
Dél-Alföld	17	17	100,0
Mindösszesen	236	108	45,8

Forrás: AKI Statisztikai Osztály

Körtefa telepítés

Területi egység	Előirányzott munka hektár	Elvégzett munka hektár	Elvégzett munka az előirányzott %-ában
Pest, Budapest	-	-	-
Közép-Magyarország	-	-	-
Fejér	-	-	-
Komárom-Esztergom	-	-	-
Veszprém	-	-	-
Közép-Dunántúl	-	-	-
Győr-Moson-Sopron	-	-	-
Vas	-	-	-
Zala	-	-	-
Nyugat-Dunántúl	-	-	-
Baranya	-	-	-
Somogy	8	8	100,0
Tolna	-	-	-
Dél-Dunántúl	8	8	100,0
Borsod-Abaúj-Zemplén	7	-	-
Heves	1	1	100,0
Nógrád	-	-	-
Észak-Magyarország	8	1	12,5
Hajdú-Bihar	-	-	-
Jász-Nagykun-Szolnok	-	-	-
Szabolcs-Szatmár-Bereg	9	6	66,7
Észak-Alföld	9	6	66,7
Bács-Kiskun	-	-	-
Békés	-	-	-
Csongrád	-	-	-
Dél-Alföld	-	-	-
Mindösszesen	25	15	60,0

Forrás: AKI Statisztikai Osztály

Kajsziparackfa telepítés

Területi egység	Előirányzott munka hektár	Elvégzett munka hektár	Elvégzett munka az előirányzott %-ában
Pest, Budapest	-	-	-
Közép-Magyarország	-	-	-
Fejér	5	9	180,0
Komárom-Esztergom	-	-	-
Veszprém	-	-	-
Közép-Dunántúl	5	9	180,0
Győr-Moson-Sopron	10	10	100,0
Vas	-	-	-
Zala	24	24	100,0
Nyugat-Dunántúl	34	34	100,0
Baranya	-	-	-
Somogy	-	-	-
Tolna	15	15	100,0
Dél-Dunántúl	15	15	100,0
Borsod-Abaúj-Zemplén	30	20	66,7
Heves	1	1	100,0
Nógrád	-	-	-
Észak-Magyarország	31	21	67,7
Hajdú-Bihar	-	-	-
Jász-Nagykun-Szolnok	-	-	-
Szabolcs-Szatmár-Bereg	-	-	-
Észak-Alföld	-	-	-
Bács-Kiskun	10	10	100,0
Békés	-	-	-
Csongrád	-	-	-
Dél-Alföld	10	10	100,0
Mindösszesen	95	89	93,7

Forrás: AKI Statisztikai Osztály

Őszibarackfa telepítés

Területi egység	Előírányzott munka hektár	Elvégzett munka hektár	Elvégzett munka az előírányzott %-ában
Pest, Budapest	-	-	-
Közép-Magyarország	-	-	-
Fejér	28	-	-
Komárom-Esztergom	-	-	-
Veszprém	-	-	-
Közép-Dunántúl	28	-	-
Győr-Moson-Sopron	-	-	-
Vas	-	-	-
Zala	-	-	-
Nyugat-Dunántúl	-	-	-
Baranya	-	-	-
Somogy	3	3	100,0
Tolna	-	-	-
Dél-Dunántúl	3	3	100,0
Borsod-Abaúj-Zemplén	5	5	100,0
Heves	-	-	-
Nógrád	-	-	-
Észak-Magyarország	5	5	100,0
Hajdú-Bihar	-	-	-
Jász-Nagykun-Szolnok	-	-	-
Szabolcs-Szatmár-Bereg	-	-	-
Észak-Alföld	-	-	-
Bács-Kiskun	2	2	100,0
Békés	-	-	-
Csongrád	6	6	100,0
Dél-Alföld	8	8	100,0
Mindösszesen	44	16	35,6

Forrás: AKI Statisztikai Osztály

Meggyfa telepítés

Területi egység	Előirányzott munka hektár	Elvégzett munka hektár	Elvégzett munka az előirányzott %-ában
Pest, Budapest	-	-	-
Közép-Magyarország	-	-	-
Fejér	54	7	13,0
Komárom-Esztergom	7	7	100,0
Veszprém	-	-	-
Közép-Dunántúl	61	14	23,0
Győr-Moson-Sopron	24	24	100,0
Vas	-	-	-
Zala	13	13	100,0
Nyugat-Dunántúl	37	37	100,0
Baranya	-	-	-
Somogy	-	-	-
Tolna	-	-	-
Dél-Dunántúl	-	-	-
Borsod-Abaúj-Zemplén	-	-	-
Heves	-	-	-
Nógrád	-	-	-
Észak-Magyarország	-	-	-
Hajdú-Bihar	15	-	-
Jász-Nagykun-Szolnok	-	-	-
Szabolcs-Szatmár-Bereg	26	18	69,2
Észak-Alföld	41	18	43,9
Bács-Kiskun	25	20	80,0
Békés	-	-	-
Csongrád	-	-	-
Dél-Alföld	25	20	80,0
Mindösszesen	164	89	54,3

Forrás: AKI Statisztikai Osztály

Ugar

Területi egység	2012	2013
	Be nem vetett terület, hektár	
Pest, Budapest	1 725	2 911
<i>Közép-Magyarország</i>	<i>1 725</i>	<i>2 911</i>
Fejér	100	980
Komárom-Esztergom	350	10
Veszprém	1 805	745
<i>Közép-Dunántúl</i>	<i>2 255</i>	<i>1 735</i>
Győr-Moson-Sopron	730	1 070
Vas	4 891	1 245
Zala	868	1 124
<i>Nyugat-Dunántúl</i>	<i>6 489</i>	<i>3 439</i>
Baranya	1 850	870
Somogy	1 175	410
Tolna	-	-
<i>Dél-Dunántúl</i>	<i>3 025</i>	<i>1 280</i>
Borsod-Abaúj-Zemplén	13 426	25 400
Heves	4 608	2 685
Nógrád	995	975
<i>Észak-Magyarország</i>	<i>19 029</i>	<i>29 060</i>
Hajdú-Bihar	41 615	3 975
Jász-Nagykun-Szolnok	4 582	1 420
Szabolcs-Szatmár-Bereg	32 000	3 851
<i>Észak-Alföld</i>	<i>78 197</i>	<i>9 246</i>
Bács-Kiskun	13 951	11 050
Békés	5 450	1 500
Csongrád	28 000	13 720
<i>Dél-Alföld</i>	<i>47 401</i>	<i>26 270</i>
Mindösszesen	158 121	73 941

Forrás: AKI Statisztikai Osztály

Szántóföldi növények téli és kora tavaszi kipusztulása

Területi egység	Teljesen kipusztult kalászos összesen	ebből:				Teljesen kipusztult káposztarepce	Kipusztult állomány	
		búza	tritikálé	rozs	őszi árpa		összesen	vízvár miatt kipusztult
Pest, Budapest	780	570	85	55	70	75	855	-
Közép-Magyarország	780	570	85	55	70	75	855	-
Fejér	20	9	3	-	8	3	23	23
Komárom-Esztergom	17	16	-	-	1	115	132	34
Veszprém	90	80	10	-	-	26	116	116
Közép-Dunántúl	127	105	13	-	9	144	271	173
Győr-Moson-Sopron	40	40	-	-	-	20	60	60
Vas	394	253	-	73	68	422	816	816
Zala	-	-	-	-	-	-	-	-
Nyugat-Dunántúl	434	293	-	73	68	442	876	876
Baranya	277	194	25	2	53	55	332	332
Somogy	120	85	28	-	7	62	182	182
Tolna	298	256	7	-	35	38	336	336
Dél-Dunántúl	695	535	60	2	95	155	850	850
Borsod-Abaúj-Zemplén	498	148	200	-	150	350	848	490
Heves	199	142	24	-	33	100	299	299
Nógrád	64	38	26	-	-	-	64	64
Észak-Magyarország	761	328	250	-	183	450	1 211	853
Hajdú-Bihar	-	-	-	-	-	-	-	-
Jász-Nagykun-Szolnok	5 538	3 741	156	35	1 606	694	6 232	6 232
Szabolcs-Szatmár-Bereg	-	-	-	-	-	-	-	-
Észak-Alföld	5 538	3 741	156	35	1 606	694	6 232	6 232
Bács-Kiskun	573	416	-	10	147	164	737	737
Békés	83	46	-	-	38	5	88	40
Csongrád	-	-	-	-	-	-	-	-
Dél-Alföld	656	462	-	10	185	169	825	777
Mindösszesen	8 991	6 034	564	175	2 216	2 129	11 120	9 761

Forrás: AKI Statisztikai Osztály

Mezőgazdasági területet ért vízkár

Területi egység	hektár			
	Árvízzel borított mezőgazdasági terület	Belvízzel borított	Május 21-ig még nem művelt, vízzel borított szántóterület	károsan átnedve- sedett / vizenyős szántóterület
Pest, Budapest	-	-	-	-
Közép-Magyarország	-	-	-	-
Fejér	-	14	-	202
Komárom-Esztergom	1	168	73	108
Veszprém	-	53	-	-
Közép-Dunántúl	1	235	73	310
Győr-Moson-Sopron	-	1 630	385	1 245
Vas	-	94	-	-
Zala	-	-	-	-
Nyugat-Dunántúl	-	1 724	385	1 245
Baranya	-	28	12	18
Somogy	-	-	-	20
Tolna	-	130	65	67
Dél-Dunántúl	-	-	-	-
Borsod-Abaúj-Zemplén	21	70	-	-
Heves	240	615	495	1 333
Nógrád	-	413	168	245
Észak-Magyarország	261	1 098	663	1 578
Hajdú-Bihar	-	700	320	1 900
Jász-Nagykun-Szolnok	-	-	-	3 790
Szabolcs-Szatmár-Bereg	-	2 733	-	-
Észak-Alföld	-	3 433	320	5 690
Bács-Kiskun	1 025	-	-	-
Békés	75	13 280	3 595	7 300
Csongrád	-	5 800	200	300
Dél-Alföld	1 100	19 080	3 795	7 600
Mindösszesen	1 362	25 728	5 236	16 423

Forrás: AKI Statisztikai Osztály

