

## Statisztikai Jelentések

# TÁJÉKOZTATÓ JELENTÉS A TAVASZI MEZŐGAZDASÁGI MUNKÁKRÓL

(2014. május 19-i operatív jelentések alapján)

**Tájékoztató jelentés a tavaszi mezőgazdasági munkákról  
XIX. évfolyam, 2. szám, 2014**

Megjelenik: április, május

**Osztályvezető**

Dr. Vágó Szabolcs

**Szerző**

Kruppa Bertalan  
kruppa.bertalan@aki.gov.hu

Dankóné Seres Zsuzsanna  
dankone.seres.zsuzsa@aki.gov.hu

**Kiadó**

Agrárgazdasági Kutató Intézet  
H-1093 Budapest, Zsil utca 3-5.  
Postacím: H-1463 Budapest, Pf.: 944  
Telefon: (+36 1) 476-3060  
Fax: (+36 1) 476-3304  
www.aki.gov.hu  
aki@aki.gov.hu

ISSN 1418 2130

Ezen kívül figyelmébe ajánljuk a Statisztikai Osztály adatgyűjtéseinek összefoglalóit, valamint a rendszeresen megjelenő Agrárgazdasági Figyelőt, amely áttekinti a főbb gazdasági folyamatokat és statisztikai eredményeket.

A kiadványokkal kapcsolatban részletes felvilágosítást ad:

Mihók Zsolt  
Telefon: (+36 1) 476-3064

Minden jog fenntartva. A kiadvány bármely részének sokszorosítása, adatainak bármilyen formában (nyomtatott vagy elektronikus) történő tárolása vagy továbbítása, illetőleg bármilyen elven működő adatbázis kezelő segítségével történő felhasználása csak a kiadó előzetes írásbeli engedélyével történhet.

## Tartalomjegyzék

<b>Tavaszi mezőgazdasági munkák helyzete.....</b>	<b>5</b>	Szója vetése.....	29
Információ az adatgyűjtésről.....	5	Napraforgó összesen vetése.....	30
A tavaszi mezőgazdasági munkák alakulása 2014. 05. 19-ig.....	5	Olajipari feldolgozásra szánt napraforgó vetése.....	31
<b>Tavaszi vetésterületek alakulása 2013-2014 május.....</b>	<b>6</b>	Egyéb célra szánt napraforgó vetése.....	32
<b>Táblázatok.....</b>	<b>8</b>	Dohány vetése.....	33
Tavaszi összesítő (május).....	9	Lucerna telepítése.....	34
Mezőgazdasági területet ért vízkár és a szántóföldi növények téli és tavaszi kipusztulása.....	10	Silókukorica vetése.....	35
Tavaszi vetés összesen.....	11	Csalamádé vetése.....	36
Gabonafélék vetése összesen.....	12	Rizs (indián rizs nélkül) vetése.....	37
Tavaszi búza vetése.....	13	Zöldségfélék vetése.....	38
Tavaszi árpa vetése.....	14	Csemegekukorica vetése.....	39
Zab vetése.....	15	Zöldborsó vetése.....	40
Kukorica vetése (hibrid vetőmaggal).....	16	Vöröshagyma vetése.....	41
Hibridkukorica vetőmag vetése.....	17	Paradicsom palántázás.....	42
Egyéb gabonafélék vetése.....	18	Zöldpaprika palántázás.....	43
Cirok vetése.....	19	Zöldbab vetése.....	44
Indián rizs vetése.....	20	Karfiol palántázás.....	45
Burgonya vetése.....	21	Görögdinnye palántázás.....	46
Cukorrépa vetése.....	22	Gyümölcsfák telepítése.....	47
Borsó (takarmányborsóval) vetése.....	23	Almafa telepítés.....	48
Takarmányborsó vetése.....	24	Körtefa telepítés.....	49
Bab vetése.....	25	Kajsziarackfa telepítés.....	50
Lóbab vetése.....	26	Őszibarackfa telepítés.....	51
Egyéb száraz hüvelyesek vetése.....	27	Meggyfa telepítés.....	52
Olajlen vetése.....	28	Ugar.....	53
		Szántóföldi növények téli és kora tavaszi kipusztulása.....	54
		Mezőgazdasági területet ért vízkár.....	55



## Tavaszi mezőgazdasági munkák helyzete

### Információ az adatgyűjtésről

A kiadvány a statisztikáról szóló 1993. évi XLVI. törvény (Stt.) 8.§ (2) bekezdése alapján készült. Az adatszolgáltatás a Stt. felhatalmazása alapján kiadott Országos Statisztikai Adatgyűjtési Program keretein belül történt. A VM jelentőszolgálat keretében begyűjtött adatok a tavaszi mezőgazdasági munkákról adnak tájékoztatást. A kiadvány a mezőgazdasági tevékenységet folytató kijelölt vállalkozások és intézmények adatait tartalmazza. A megyei részletezettség lehetőséget ad az egyes régiókban végzett mezőgazdasági munkák összehasonlítására. A kiadvány a jelentés időpontjáig beérkezett és feldolgozott adatokat tartalmazza.

### A tavaszi mezőgazdasági munkák alakulása 2014. 05. 19-ig

Az idei időjárás kedvezett a termelőknek. Márciusban és áprilisban kevés csapadék hullott, így a talajmunkák, a vetés és a növényvédelem is megfelelő ütemben kezdődhetett.

A májusban tapasztalt nagyobb esőzések következtében a talajok nedvesség-tartalma jelentősen emelkedett, ami ebben az időszakban különösen pozitívan hat a kalászosok fejlődésére.

Árvíz és belvív, illetve fagy-, jég- és viharkárok az átlagosnál kisebb területen okoztak terméskiesést a május 19-i felmérésig. Az árvízzel és belvízzel borított mezőgazdasági terület a jelentés időpontjáig nem érte el a 200 hektárt, az ősszel elvetett növények kipuuszulása pedig körülbelül 900 hektárt érint.

A száraz és enyhe tél ugyanakkor hozzájárult a mezei pocok elszaporodásához, elsősorban Baranya, Békés és Tolna megyében okoz nagyobb terméskiesést a kártevő.

A májusi esőzések után pedig a gombafertőzések jelentettek kihívásokat a búzatáblákban.

Összességében kijelenthető, hogy a május végi mezőgazdasági állapotok jó termést vetítenek előre az idei évre vonatkozóan.

A tavaszi vetésű szántóföldi növények vetésterülete 2 millió 222 ezer hektár, mely a tavalyi évtől 54 ezer hektárral marad el.

Országosan a gabonafélék vetése befejeződött (99,1 százalékos készenléti állapot). A tavaszi vetésű gabonákat 1 millió 392 ezer hektáron vetettek, ami 20 ezer hektárral kevesebb az elmúlt évhez képest.

Legnagyobb területen a kukorica és a napraforgó vetések csökkentek. Tengeriből 1 millió 219 ezer hektáron vetettek, ami 42 ezer hektárral kisebb (-3,4 százalék), mint egy évvel korábban. Napraforgómag 568 ezer hektáron került elvetésre, 24 ezer hektárral (-4 százalék) kisebb területen mint 2013-ban.

A legnagyobb növekedés az árpánál tapasztalható, 17 százalékkal nőtt a területe a tavalyihoz viszonyítva és megközelítette a 90 ezer hektárt. Ezen túl nőtt a tavaszi búza (+5000 hektár), zab (+2127 hektár) és takarmányborsó (+1970 hektár) területe is a szántóföldi növények közül.

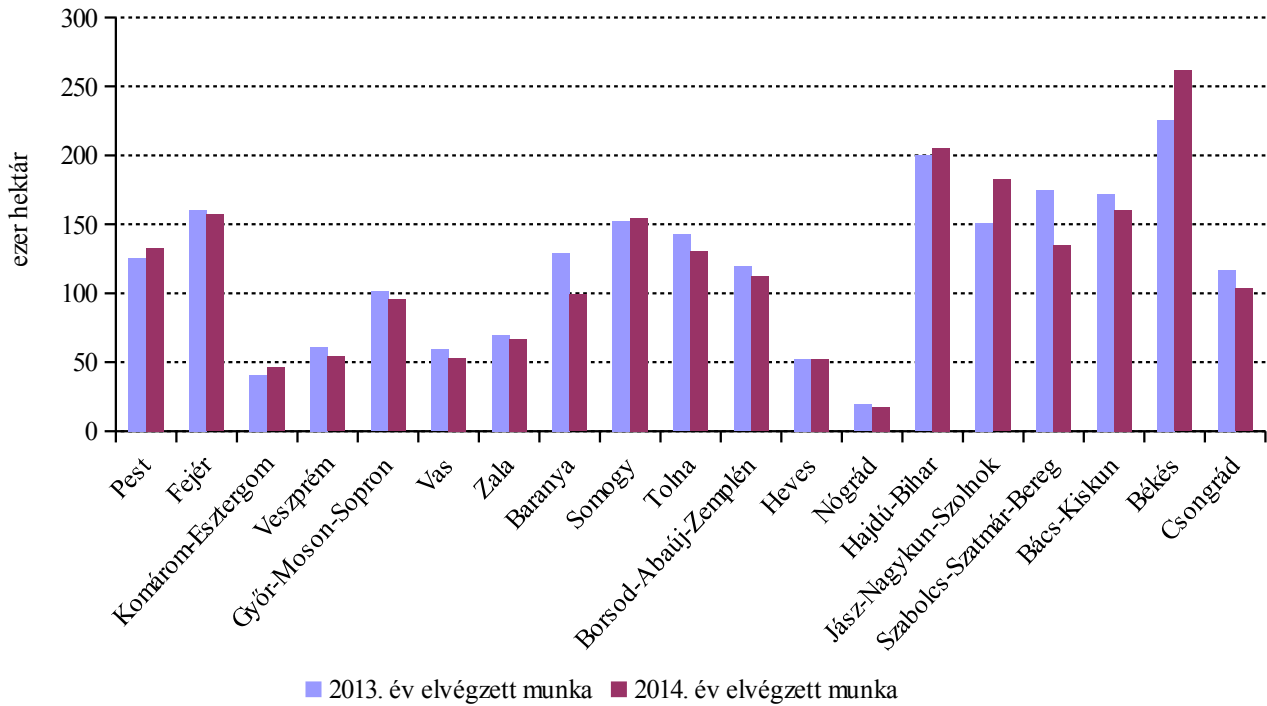
Burgonyát a 2013-as évvel azonos nagyságú területen, 18 ezer hektáron ültettek idén, a cukorrépa területe azonban 11 százalékkal csökkent.

A zöldségfélék vetésével és palántázásával 94 százalékban végeztek 2014. május 19-ig. A paradicsom palántázását 54 százalékkal nagyobb területen, a zöldborsó vetését 17 százalékkal nagyobb területen végezték el mint 2013-ban.

A gyümölcsfák tervezett telepítését 47 százalékosan teljesítették. Leginkább az őszibarack és az almatelepítésekkel maradtak el a gazdálkodók.

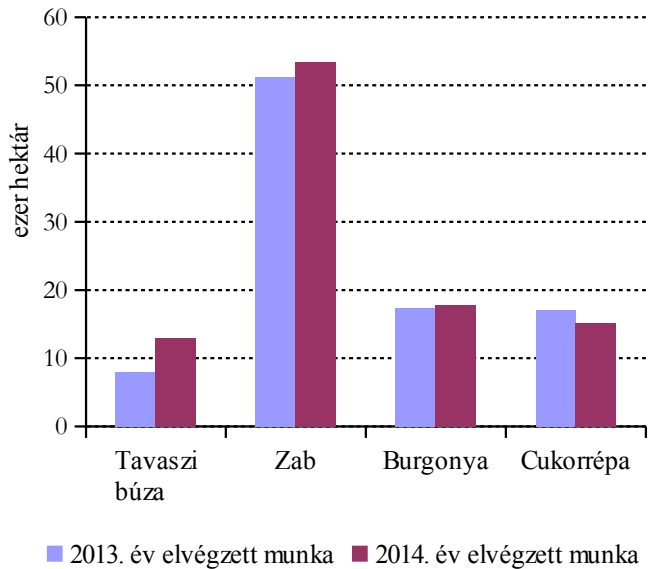
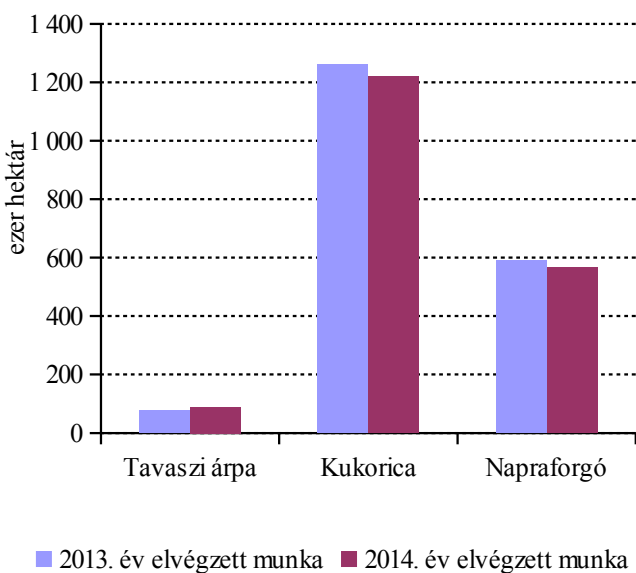
# Tavaszi vetésterületek alakulása 2013-2014 május

1. ábra: Vetésterület megyénként



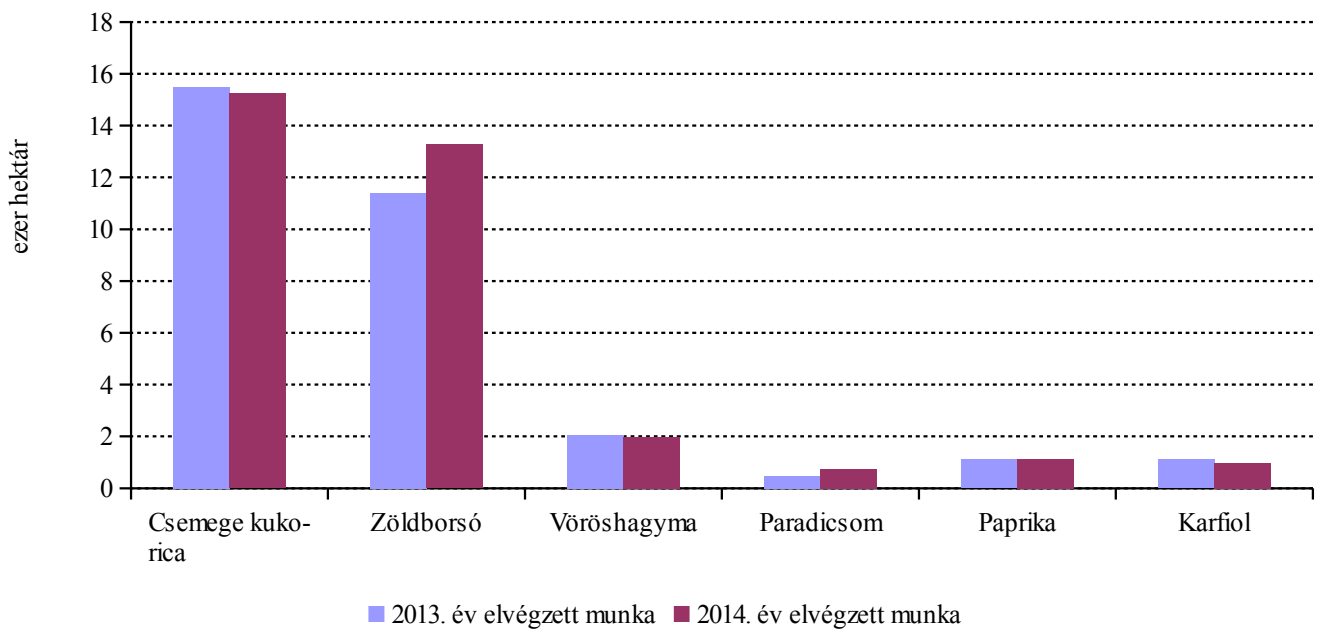
Forrás: AKI Statisztikai Osztály

2. ábra: Főbb növények vetésterülete



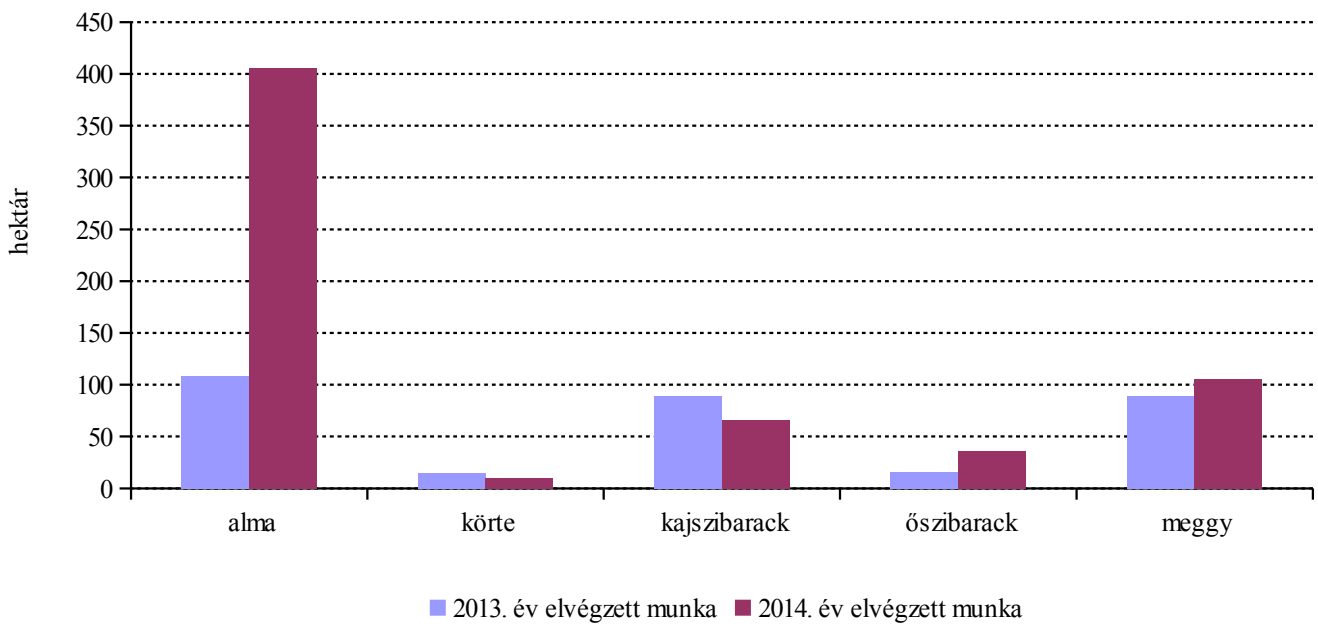
Forrás: AKI Statisztikai Osztály

3. ábra: Főbb zöldségfélék vetésterülete



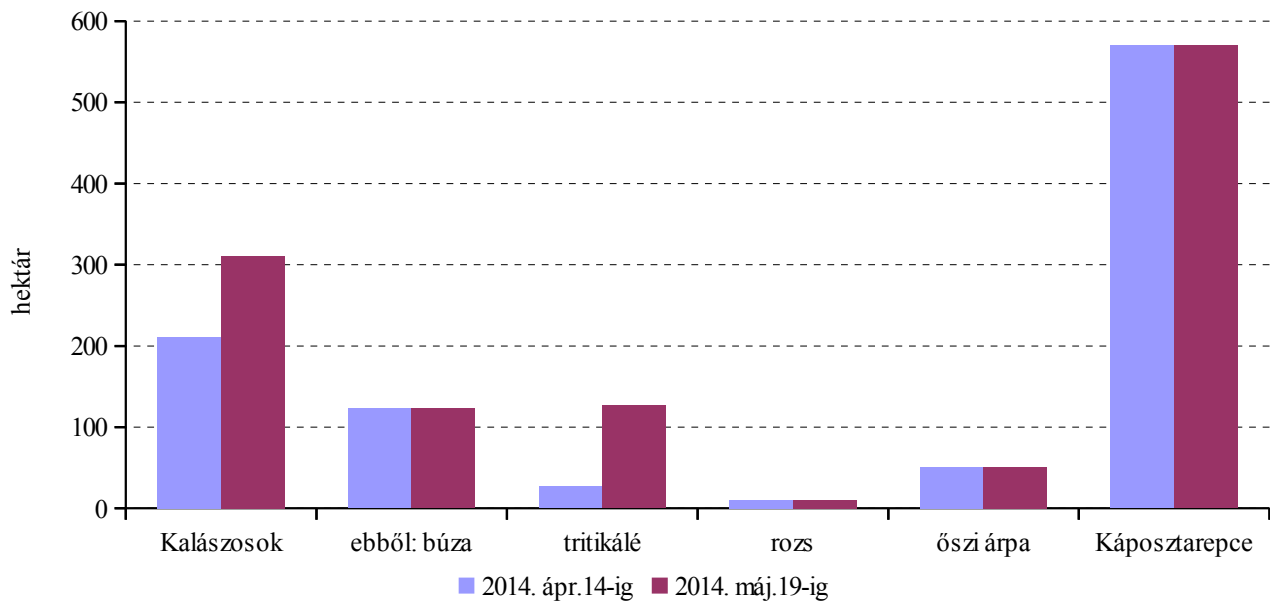
Forrás: AKI Statisztikai Osztály

4. ábra: Főbb gyümölcsfák telepítése



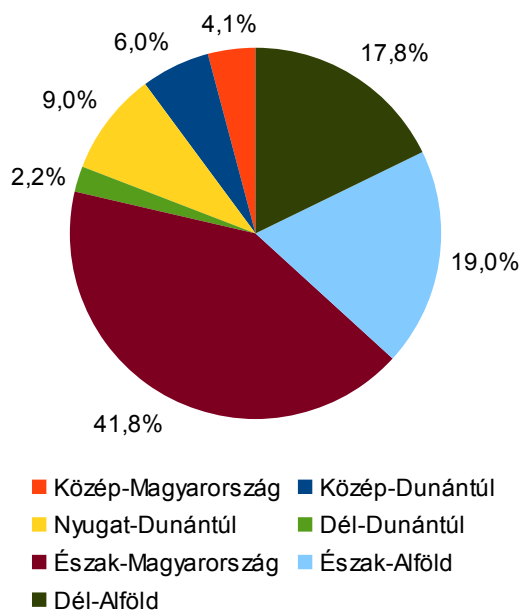
Forrás: AKI Statisztikai Osztály

5. ábra: Teljesen kipusztult főbb szántóföldi növények



Forrás: AKI Statisztikai Osztály

6. ábra: Ugar terület megoszlása régióként 2014-ban



Forrás: AKI Statisztikai Osztály



## Tavaszi összesítő (május)

Vetés, telepítés	Előirányzott munka hektár		Elvégzett munka hektár		Elvégzett és az előirányzott munka aránya, %	
	2013. év	2014. év	2013. év	2014. év	2013. év	2014. év
<b>Tavaszi vetés összesen</b>	<b>2 315 121</b>	<b>2 221 980</b>	<b>2 272 906</b>	<b>2 219 007</b>	<b>98,2</b>	<b>99,9</b>
<b>Gabonafélék vetése összesen</b>	<b>1 438 784</b>	<b>1 405 236</b>	<b>1 412 554</b>	<b>1 392 180</b>	<b>98,2</b>	<b>99,1</b>
<i>ebből:</i> tavaszi búza	11 118	12 630	8 029	13 036	72,2	103,2
tavaszi árpa	96 575	90 115	75 964	89 037	78,7	98,8
zab	53 441	52 971	51 279	53 406	96,0	100,8
kukorica összesen	1 258 296	1 230 687	1 261 227	1 218 925	100,2	99,0
<i>ebből:</i> hibrid vetőmag	25 736	26 522	29 581	26 827	114,9	101,1
egyéb gabonafélék <sup>a)</sup>	19 355	18 833	16 055	17 776	83,0	94,4
<i>ebből:</i> cirok	4 518	5 112	3 759	4 873	83,2	95,3
indián rizs	913	1 455	936	1 455	102,5	100,0
Burgonya	17 352	17 470	17 340	17 815	99,9	102,0
Cukorrépa	17 307	15 003	17 123	15 146	98,9	101,0
Borsó összesen (étkezési, takarmány)	19 813	19 624	18 045	17 990	91,1	91,7
<i>ebből:</i> takarmányborsó	11 949	11 990	11 298	13 268	94,6	110,7
Bab	464	269	312	276	67,2	102,6
Lóbab	121	172	135	168	111,6	97,7
Egyéb száraz hüvelyesek <sup>b)</sup>	1 027	462	686	448	66,8	97,0
Olajlen	573	555	419	505	73,1	91,0
Szója	40 901	42 175	40 809	40 997	99,8	97,2
Napraforgó összesen	598 936	553 632	591 489	567 560	98,8	102,5
<i>ebből:</i> olajipari feldolgozásra	569 651	528 116	566 101	539 639	99,4	102,2
egyéb célra	29 285	25 516	25 388	27 921	86,7	109,4
Dohány	3 933	4 329	2 684	3 652	68,2	84,4
Lucerna telepítés	24 812	21 246	23 518	21 270	94,8	100,1
Silókukorica	80 556	78 474	79 480	76 159	98,7	97,0
Csalamádé	1 651	677	1 641	603	99,4	89,1
Rizs (indián rizs nélkül)	2 700	2 730	2 650	2 530	98,1	92,7
<b>Zöldségfélék vetése, palántázása összesen</b>	<b>56 357</b>	<b>42 386</b>	<b>46 272</b>	<b>39 831</b>	<b>82,1</b>	<b>94,0</b>
<i>ebből:</i> csemegekukorica	22 407	18 147	15 489	15 239	69,1	84,0
zöldborsó	13 402	12 566	11 385	13 273	84,9	105,6
vöröshagyma	2 271	1 904	2 069	1 981	91,1	104,0
paradicsom	1 149	664	479	737	41,7	110,9
zöldpaprika	1 317	1 323	1 107	1 133	84,0	85,6
zöldbab	1 022	473	843	397	82,5	83,9
karfiol	1 357	999	1 111	985	81,9	98,6
görögdinnye	5 716	5 726	5 469	5 495	95,7	96,0
<b>Gyümölcsfák telepítése összesen</b>	<b>592</b>	<b>1 335</b>	<b>350</b>	<b>632</b>	<b>59,1</b>	<b>47,3</b>
<i>ebből:</i> alma	236	909	108	406	45,8	44,7
körte	25	13	15	10	60,0	76,9
kajszibarack	95	105	89	66	93,7	62,9
őszibarack	44	100	16	36	35,6	36,0
meggy	164	208	89	106	54,3	51,0
<b>Ugar</b>	<b>73 941</b>	<b>57 682</b>	-	-	-	-

<sup>a)</sup> Egyéb gabonafélék: cirok, köles, fénymag, hajdina, indián rizs    <sup>b)</sup> Egyéb száraz hüvelyesek: csillagfűrt, lencse, csicseriborsó  
 Forrás: AKI Statisztikai Osztály

## Mezőgazdasági területet ért vízkár és a szántóföldi növények téli és tavaszi kipusztulása

Kipusztult állomány	2014. ápr. 14-ig	2014. máj. 19-ig
	hektár	
<b>Teljesen kipusztult kalászosok összesen</b>	<b>211</b>	<b>311</b>
<i>ebből:</i> búza	123	123
tritikálé	27	127
rozs	10	10
őszi árpa	51	51
Teljesen kipusztult káposztarepce	570	570
<b>Kipusztult állomány összesen</b>	<b>781</b>	<b>881</b>
<i>ebből:</i> vízkár miatt kipusztult		
<b>Árvízzel vagy belvízzel borított és vizenyős mg.-i terület</b>		<b>193</b>
Árvízzel borított mg.-i terület		159
Belvízzel borított és vizenyős mg.-i terület		34
nem művelt, vízzel borított,/károsan átnedvesedett/vizenyős szántóterület		125
vízzel borított szántóterület		
károsan átnedvesedett/vizenyős szántóterület		125

Forrás: AKI Statisztikai Osztály

Kipusztult állomány	2012. máj. 14-ig	2013. máj. 21-ig	2014. máj. 19-ig
	hektár		
<b>Teljesen kipusztult kalászosok összesen</b>	<b>7 500</b>	<b>8 991</b>	<b>311</b>
<i>ebből:</i> búza	4 977	6 034	123
tritikálé	767	564	127
rozs	730	175	10
őszi árpa	1 026	2 216	51
Teljesen kipusztult káposztarepce	99 959	2 129	570
<b>Kipusztult állomány összesen</b>	<b>107 459</b>	<b>11 120</b>	<b>881</b>
<i>ebből:</i> vízkár miatt kipusztult	21	9 761	
<b>Árvízzel vagy belvízzel borított és vizenyős mg.-i terület</b>		<b>27 090</b>	<b>193</b>
Árvízzel borított mg.-i terület		1 362	159
Belvízzel borított és vizenyős mg.-i terület		25 728	34
nem művelt, vízzel borított,/károsan átnedvesedett/vizenyős szántóterület		21 659	125
vízzel borított szántóterület		5 236	
károsan átnedvesedett/vizenyős szántóterület		16 423	125

Forrás: AKI Statisztikai Osztály

## Tavaszi vetés összesen

Területi egység	Előirányzott munka hektár	Elvégzett munka hektár	Elvégzett munka az előirányzott %-ában
Pest, Budapest	134 964	132 741	98,4
<b>Közép-Magyarország</b>	<b>134 964</b>	<b>132 741</b>	<b>98,4</b>
Fejér	159 093	157 001	98,7
Komárom-Esztergom	46 522	46 016	98,9
Veszprém	54 045	54 045	100,0
<b>Közép-Dunántúl</b>	<b>259 660</b>	<b>257 062</b>	<b>99,0</b>
Győr-Moson-Sopron	104 066	95 564	91,8
Vas	53 059	53 109	100,1
Zala	68 211	66 626	97,7
<b>Nyugat-Dunántúl</b>	<b>225 336</b>	<b>215 299</b>	<b>95,5</b>
Baranya	101 853	99 104	97,3
Somogy	155 109	154 605	99,7
Tolna	146 641	130 279	88,8
<b>Dél-Dunántúl</b>	<b>403 603</b>	<b>383 988</b>	<b>95,1</b>
Borsod-Abaúj-Zemplén	121 644	112 176	92,2
Heves	52 650	52 269	99,3
Nógrád	19 240	17 334	90,1
<b>Észak-Magyarország</b>	<b>193 534</b>	<b>181 779</b>	<b>93,9</b>
Hajdú-Bihar	159 707	205 291	128,5
Jász-Nagykun-Szolnok	183 442	182 311	99,4
Szabolcs-Szatmár-Bereg	132 456	134 970	101,9
<b>Észak-Alföld</b>	<b>475 605</b>	<b>522 572</b>	<b>109,9</b>
Bács-Kiskun	159 958	160 424	100,3
Békés	265 236	261 617	98,6
Csongrád	104 084	103 525	99,5
<b>Dél-Alföld</b>	<b>529 278</b>	<b>525 566</b>	<b>99,3</b>
<b>Mindösszesen</b>	<b>2 221 980</b>	<b>2 219 007</b>	<b>99,9</b>

Forrás: AKI Statisztikai Osztály

**Gabonafélék vetése összesen**

Területi egység	Előírányzott munka hektár	Elvégzett munka hektár	Elvégzett munka az előírányzott %-ában
Pest, Budapest	71 953	72 135	100,3
<b>Közép-Magyarország</b>	<b>71 953</b>	<b>72 135</b>	<b>100,3</b>
Fejér	105 722	104 985	99,3
Komárom-Esztergom	32 282	31 938	98,9
Veszprém	37 354	37 418	100,2
<b>Közép-Dunántúl</b>	<b>175 358</b>	<b>174 341</b>	<b>99,4</b>
Győr-Moson-Sopron	64 550	64 550	100,0
Vas	37 109	37 107	100,0
Zala	57 350	55 845	97,4
<b>Nyugat-Dunántúl</b>	<b>159 009</b>	<b>157 502</b>	<b>99,1</b>
Baranya	61 719	60 459	98,0
Somogy	116 540	116 230	99,7
Tolna	109 422	93 823	85,7
<b>Dél-Dunántúl</b>	<b>287 681</b>	<b>270 512</b>	<b>94,0</b>
Borsod-Abaúj-Zemplén	64 300	61 932	96,3
Heves	19 891	19 620	98,6
Nógrád	7 748	6 824	88,1
<b>Észak-Magyarország</b>	<b>91 939</b>	<b>88 376</b>	<b>96,1</b>
Hajdú-Bihar	106 419	113 818	107,0
Jász-Nagykun-Szolnok	73 424	71 777	97,8
Szabolcs-Szatmár-Bereg	116 021	119 914	103,4
<b>Észak-Alföld</b>	<b>295 864</b>	<b>305 509</b>	<b>103,3</b>
Bács-Kiskun	105 400	105 990	100,6
Békés	158 787	158 570	99,9
Csongrád	59 245	59 245	100,0
<b>Dél-Alföld</b>	<b>323 432</b>	<b>323 805</b>	<b>100,1</b>
<b>Mindösszesen</b>	<b>1 405 236</b>	<b>1 392 180</b>	<b>99,1</b>

Forrás: AKI Statisztikai Osztály

## Tavaszi búza vetése

Területi egység	Előirányzott munka hektár	Elvégzett munka hektár	Elvégzett munka az előirányzott %-ában
Pest, Budapest	360	382	106,1
<b>Közép-Magyarország</b>	<b>360</b>	<b>382</b>	<b>106,1</b>
Fejér	1 448	1 448	100,0
Komárom-Esztergom	222	222	100,0
Veszprém	478	478	100,0
<b>Közép-Dunántúl</b>	<b>2 148</b>	<b>2 148</b>	<b>100,0</b>
Győr-Moson-Sopron			
Vas	960	960	100,0
Zala	1 119	1 840	164,4
<b>Nyugat-Dunántúl</b>	<b>2 079</b>	<b>2 800</b>	<b>134,7</b>
Baranya	510	510	100,0
Somogy	450	450	100,0
Tolna	20	20	100,0
<b>Dél-Dunántúl</b>	<b>980</b>	<b>980</b>	<b>100,0</b>
Borsod-Abaúj-Zemplén	1 900	1 720	90,5
Heves	165	165	100,0
Nógrád	219	224	102,3
<b>Észak-Magyarország</b>	<b>2 284</b>	<b>2 109</b>	<b>92,3</b>
Hajdú-Bihar	130	90	69,2
Jász-Nagykun-Szolnok	683	683	100,0
Szabolcs-Szatmár-Bereg	77	20	26,0
<b>Észak-Alföld</b>	<b>890</b>	<b>793</b>	<b>89,1</b>
Bács-Kiskun	2 860	2 795	97,7
Békés	920	920	100,0
Csongrád	109	109	100,0
<b>Dél-Alföld</b>	<b>3 889</b>	<b>3 824</b>	<b>98,3</b>
<b>Mindösszesen</b>	<b>12 630</b>	<b>13 036</b>	<b>103,2</b>

Forrás: AKI Statisztikai Osztály

## Tavaszi árpa vetése

Területi egység	Előirányzott munka hektár	Elvégzett munka hektár	Elvégzett munka az előirányzott %-ában
Pest, Budapest	3 040	3 040	100,0
<b>Közép-Magyarország</b>	<b>3 040</b>	<b>3 040</b>	<b>100,0</b>
Fejér	5 112	5 112	100,0
Komárom-Esztergom	1 404	1 404	100,0
Veszprém	4 328	4 328	100,0
<b>Közép-Dunántúl</b>	<b>10 844</b>	<b>10 844</b>	<b>100,0</b>
Győr-Moson-Sopron	15 140	15 140	100,0
Vas	5 710	5 710	100,0
Zala	4 083	4 195	102,7
<b>Nyugat-Dunántúl</b>	<b>24 933</b>	<b>25 045</b>	<b>100,4</b>
Baranya	2 170	2 450	112,9
Somogy	4 690	4 690	100,0
Tolna	1 638	1 638	100,0
<b>Dél-Dunántúl</b>	<b>8 498</b>	<b>8 778</b>	<b>103,3</b>
Borsod-Abaúj-Zemplén	10 900	6 987	64,1
Heves	4 137	4 117	99,5
Nógrád	1 246	1 231	98,8
<b>Észak-Magyarország</b>	<b>16 283</b>	<b>12 335</b>	<b>75,8</b>
Hajdú-Bihar	1 337	3 960	296,2
Jász-Nagykun-Szolnok	7 235	7 090	98,0
Szabolcs-Szatmár-Bereg	640	640	100,0
<b>Észak-Alföld</b>	<b>9 212</b>	<b>11 690</b>	<b>126,9</b>
Bács-Kiskun	1 490	1 490	100,0
Békés	12 200	12 200	100,0
Csongrád	3 615	3 615	100,0
<b>Dél-Alföld</b>	<b>17 305</b>	<b>17 305</b>	<b>100,0</b>
<b>Mindösszesen</b>	<b>90 115</b>	<b>89 037</b>	<b>98,8</b>

Forrás: AKI Statisztikai Osztály

## Zab vetése

Területi egység	Előirányzott munka hektár	Elvégzett munka hektár	Elvégzett munka az előirányzott %-ában
Pest, Budapest	2 865	2 865	100,0
<b>Közép-Magyarország</b>	<b>2 865</b>	<b>2 865</b>	<b>100,0</b>
Fejér	1 375	1 375	100,0
Komárom-Esztergom	771	771	100,0
Veszprém	3 009	3 009	100,0
<b>Közép-Dunántúl</b>	<b>5 155</b>	<b>5 155</b>	<b>100,0</b>
Győr-Moson-Sopron	2 510	2 510	100,0
Vas	878	878	100,0
Zala	1 722	1 844	107,1
<b>Nyugat-Dunántúl</b>	<b>5 110</b>	<b>5 232</b>	<b>102,4</b>
Baranya	1 565	1 565	100,0
Somogy	3 750	3 750	100,0
Tolna	932	932	100,0
<b>Dél-Dunántúl</b>	<b>6 247</b>	<b>6 247</b>	<b>100,0</b>
Borsod-Abaúj-Zemplén	6 240	6 240	100,0
Heves	1 390	1 353	97,3
Nógrád	722	682	94,5
<b>Észak-Magyarország</b>	<b>8 352</b>	<b>8 275</b>	<b>99,1</b>
Hajdú-Bihar	2 788	3 288	117,9
Jász-Nagykun-Szolnok	3 595	3 865	107,5
Szabolcs-Szatmár-Bereg	5 139	4 759	92,6
<b>Észak-Alföld</b>	<b>11 522</b>	<b>11 912</b>	<b>103,4</b>
Bács-Kiskun	2 210	2 210	100,0
Békés	5 280	5 280	100,0
Csongrád	6 230	6 230	100,0
<b>Dél-Alföld</b>	<b>13 720</b>	<b>13 720</b>	<b>100,0</b>
<b>Mindösszesen</b>	<b>52 971</b>	<b>53 406</b>	<b>100,8</b>

Forrás: AKI Statisztikai Osztály

**Kukorica vetése (hibrid vetőmaggal)**

Területi egység	Előírányzott munka hektár	Elvégzett munka hektár	Elvégzett munka az előírányzott %-ában
Pest, Budapest	64 898	65 118	100,3
<b>Közép-Magyarország</b>	<b>64 898</b>	<b>65 118</b>	<b>100,3</b>
Fejér	97 787	97 050	99,2
Komárom-Esztergom	29 520	29 176	98,8
Veszprém	28 670	28 734	100,2
<b>Közép-Dunántúl</b>	<b>155 977</b>	<b>154 960</b>	<b>99,3</b>
Győr-Moson-Sopron	46 900	46 900	100,0
Vas	28 500	28 494	100,0
Zala	50 126	47 845	95,4
<b>Nyugat-Dunántúl</b>	<b>125 526</b>	<b>123 239</b>	<b>98,2</b>
Baranya	57 432	55 860	97,3
Somogy	107 500	107 190	99,7
Tolna	106 772	91 173	85,4
<b>Dél-Dunántúl</b>	<b>271 704</b>	<b>254 223</b>	<b>93,6</b>
Borsod-Abaúj-Zemplén	42 300	44 205	104,5
Heves	12 959	12 920	99,7
Nógrád	5 109	4 342	85,0
<b>Észak-Magyarország</b>	<b>60 368</b>	<b>61 467</b>	<b>101,8</b>
Hajdú-Bihar	101 879	106 240	104,3
Jász-Nagykun-Szolnok	57 726	56 132	97,2
Szabolcs-Szatmár-Bereg	110 093	114 437	103,9
<b>Észak-Alföld</b>	<b>269 698</b>	<b>276 809</b>	<b>102,6</b>
Bács-Kiskun	97 120	97 930	100,8
Békés	137 817	137 600	99,8
Csongrád	47 579	47 579	100,0
<b>Dél-Alföld</b>	<b>282 516</b>	<b>283 109</b>	<b>100,2</b>
<b>Mindösszesen</b>	<b>1 230 687</b>	<b>1 218 925</b>	<b>99,0</b>

Forrás: AKI Statisztikai Osztály



## Hibridkukorica vetőmag vetése

Területi egység	Előirányzott munka hektár	Elvégzett munka hektár	Elvégzett munka az előirányzott %-ában
Pest, Budapest	250	320	128,0
<b>Közép-Magyarország</b>	<b>250</b>	<b>320</b>	<b>128,0</b>
Fejér	187	170	90,9
Komárom-Esztergom	624	560	89,7
Veszprém	64	64	100,0
<b>Közép-Dunántúl</b>	<b>875</b>	<b>794</b>	<b>90,7</b>
Győr-Moson-Sopron	1 800	1 800	100,0
Vas	67	67	100,0
Zala	100	100	100,0
<b>Nyugat-Dunántúl</b>	<b>1 967</b>	<b>1 967</b>	<b>100,0</b>
Baranya	670	455	67,9
Somogy	400	390	97,5
Tolna	1 064	1 064	100,0
<b>Dél-Dunántúl</b>	<b>2 134</b>	<b>1 909</b>	<b>89,5</b>
Borsod-Abaúj-Zemplén	257	220	85,6
Heves	110	110	100,0
Nógrád			
<b>Észak-Magyarország</b>	<b>367</b>	<b>330</b>	<b>89,9</b>
Hajdú-Bihar	1 260	2 870	227,8
Jász-Nagykun-Szolnok	10 017	8 897	88,8
Szabolcs-Szatmár-Bereg	200	288	144,0
<b>Észak-Alföld</b>	<b>11 477</b>	<b>12 055</b>	<b>105,0</b>
Bács-Kiskun	810	810	100,0
Békés	6 600	6 600	100,0
Csongrád	2 042	2 042	100,0
<b>Dél-Alföld</b>	<b>9 452</b>	<b>9 452</b>	<b>100,0</b>
<b>Mindösszesen</b>	<b>26 522</b>	<b>26 827</b>	<b>101,1</b>

Forrás: AKI Statisztikai Osztály

## Egyéb gabonafélék vetése

Területi egység	Előirányzott munka hektár	Elvégzett munka hektár	Elvégzett munka az előirányzott %-ában
Pest, Budapest	790	730	92,4
<b>Közép-Magyarország</b>	<b>790</b>	<b>730</b>	<b>92,4</b>
Fejér			
Komárom-Esztergom	365	365	100,0
Veszprém	869	869	100,0
<b>Közép-Dunántúl</b>	<b>1 234</b>	<b>1 234</b>	<b>100,0</b>
Győr-Moson-Sopron			
Vas	1 061	1 065	100,4
Zala	300	121	40,3
<b>Nyugat-Dunántúl</b>	<b>1 361</b>	<b>1 186</b>	<b>87,1</b>
Baranya	42	74	176,2
Somogy	150	150	100,0
Tolna	60	60	100,0
<b>Dél-Dunántúl</b>	<b>252</b>	<b>284</b>	<b>112,7</b>
Borsod-Abaúj-Zemplén	2 960	2 780	93,9
Heves	1 240	1 065	85,9
Nógrád	452	345	76,3
<b>Észak-Magyarország</b>	<b>4 652</b>	<b>4 190</b>	<b>90,1</b>
Hajdú-Bihar	285	240	84,2
Jász-Nagykun-Szolnok	4 185	4 007	95,7
Szabolcs-Szatmár-Bereg	72	58	80,6
<b>Észak-Alföld</b>	<b>4 542</b>	<b>4 305</b>	<b>94,8</b>
Bács-Kiskun	1 720	1 565	91,0
Békés	2 570	2 570	100,0
Csongrád	1 712	1 712	100,0
<b>Dél-Alföld</b>	<b>6 002</b>	<b>5 847</b>	<b>97,4</b>
<b>Mindösszesen</b>	<b>18 833</b>	<b>17 776</b>	<b>94,4</b>

Forrás: AKI Statisztikai Osztály

## Cirok vetése

Területi egység	Előirányzott munka hektár	Elvégzett munka hektár	Elvégzett munka az előirányzott %-ában
Pest, Budapest	375	315	84,0
<b>Közép-Magyarország</b>	<b>375</b>	<b>315</b>	<b>84,0</b>
Fejér			
Komárom-Esztergom			
Veszprém	831	831	100,0
<b>Közép-Dunántúl</b>	<b>831</b>	<b>831</b>	<b>100,0</b>
Győr-Moson-Sopron			
Vas	641	645	100,6
Zala	100		0,0
<b>Nyugat-Dunántúl</b>	<b>741</b>	<b>645</b>	<b>87,0</b>
Baranya			
Somogy	130	130	100,0
Tolna	60	60	100,0
<b>Dél-Dunántúl</b>	<b>190</b>	<b>190</b>	<b>100,0</b>
Borsod-Abaúj-Zemplén	80	278	347,5
Heves	120	135	112,5
Nógrád	24	24	100,0
<b>Észak-Magyarország</b>	<b>224</b>	<b>437</b>	<b>195,1</b>
Hajdú-Bihar	220	180	81,8
Jász-Nagykun-Szolnok	516	312	60,5
Szabolcs-Szatmár-Bereg	15	33	220,0
<b>Észak-Alföld</b>	<b>751</b>	<b>525</b>	<b>69,9</b>
Bács-Kiskun	380	380	100,0
Békés	1 450	1 380	95,2
Csongrád	170	170	100,0
<b>Dél-Alföld</b>	<b>2 000</b>	<b>1 930</b>	<b>96,5</b>
<b>Mindösszesen</b>	<b>5 112</b>	<b>4 873</b>	<b>95,3</b>

Forrás: AKI Statisztikai Osztály

## Indián rizs vetése

Területi egység	Előirányzott munka hektár	Elvégzett munka hektár	Elvégzett munka az előirányzott %-ában
Pest, Budapest			
<b>Közép-Magyarország</b>			
Fejér			
Komárom-Esztergom			
Veszprém			
<b>Közép-Dunántúl</b>			
Győr-Moson-Sopron			
Vas			
Zala			
<b>Nyugat-Dunántúl</b>			
Baranya			
Somogy			
Tolna			
<b>Dél-Dunántúl</b>			
Borsod-Abaúj-Zemplén			
Heves			
Nógrád			
<b>Észak-Magyarország</b>			
Hajdú-Bihar			
Jász-Nagykun-Szolnok	1 335	1 335	100,0
Szabolcs-Szatmár-Bereg			
<b>Észak-Alföld</b>	<b>1 335</b>	<b>1 335</b>	<b>100,0</b>
Bács-Kiskun			
Békés	120	120	100,0
Csongrád			
<b>Dél-Alföld</b>	<b>120</b>	<b>120</b>	<b>100,0</b>
<b>Mindösszesen</b>	<b>1 455</b>	<b>1 455</b>	<b>100,0</b>

Forrás: AKI Statisztikai Osztály

## Burgonya vetése

Területi egység	Előirányzott munka hektár	Elvégzett munka hektár	Elvégzett munka az előirányzott %-ában
Pest, Budapest	3 855	3 855	100,0
<b>Közép-Magyarország</b>	<b>3 855</b>	<b>3 855</b>	<b>100,0</b>
Fejér	71	71	100,0
Komárom-Esztergom	540	540	100,0
Veszprém	320	320	100,0
<b>Közép-Dunántúl</b>	<b>931</b>	<b>931</b>	<b>100,0</b>
Győr-Moson-Sopron	733	733	100,0
Vas	42	42	100,0
Zala	325	320	98,5
<b>Nyugat-Dunántúl</b>	<b>1 100</b>	<b>1 095</b>	<b>99,5</b>
Baranya	110	110	100,0
Somogy	364	364	100,0
Tolna	236	236	100,0
<b>Dél-Dunántúl</b>	<b>710</b>	<b>710</b>	<b>100,0</b>
Borsod-Abaúj-Zemplén	290	316	109,0
Heves	45	45	100,0
Nógrád	125	124	99,6
<b>Észak-Magyarország</b>	<b>460</b>	<b>485</b>	<b>105,5</b>
Hajdú-Bihar	1 119	1 420	126,9
Jász-Nagykun-Szolnok	138	158	114,5
Szabolcs-Szatmár-Bereg	1 522	1 526	100,3
<b>Észak-Alföld</b>	<b>2 779</b>	<b>3 104</b>	<b>111,7</b>
Bács-Kiskun	2 520	2 520	100,0
Békés	280	280	100,0
Csongrád	4 835	4 835	100,0
<b>Dél-Alföld</b>	<b>7 635</b>	<b>7 635</b>	<b>100,0</b>
<b>Mindösszesen</b>	<b>17 470</b>	<b>17 815</b>	<b>102,0</b>

Forrás: AKI Statisztikai Osztály

**Cukorrépa vetése**

Területi egység	Előirányzott munka hektár	Elvégzett munka hektár	Elvégzett munka az előirányzott %-ában
Pest, Budapest	460	460	100,0
<b>Közép-Magyarország</b>	<b>460</b>	<b>460</b>	<b>100,0</b>
Fejér	3 182	3 182	100,0
Komárom-Esztergom	495	495	100,0
Veszprém	70	70	100,0
<b>Közép-Dunántúl</b>	<b>3 747</b>	<b>3 747</b>	<b>100,0</b>
Győr-Moson-Sopron	1 100	1 100	100,0
Vas	370	370	100,0
Zala			
<b>Nyugat-Dunántúl</b>	<b>1 470</b>	<b>1 470</b>	<b>100,0</b>
Baranya	973	783	80,5
Somogy	2 457	2 457	100,0
Tolna	1 215	1 063	87,5
<b>Dél-Dunántúl</b>	<b>4 645</b>	<b>4 303</b>	<b>92,6</b>
Borsod-Abaúj-Zemplén			
Heves	100	85	85,0
Nógrád			
<b>Észak-Magyarország</b>	<b>100</b>	<b>85</b>	<b>85,0</b>
Hajdú-Bihar	1 015	1 615	159,1
Jász-Nagykun-Szolnok	1 188	1 088	91,6
Szabolcs-Szatmár-Bereg	180	180	100,0
<b>Észak-Alföld</b>	<b>2 383</b>	<b>2 883</b>	<b>121,0</b>
Bács-Kiskun	1 220	1 220	100,0
Békés	443	443	100,0
Csongrád	535	535	100,0
<b>Dél-Alföld</b>	<b>2 198</b>	<b>2 198</b>	<b>100,0</b>
<b>Mindösszesen</b>	<b>15 003</b>	<b>15 146</b>	<b>101,0</b>

Forrás: AKI Statisztikai Osztály

**Borsó (takarmányborsóval) vetése**

Területi egység	Előirányzott munka hektár	Elvégzett munka hektár	Elvégzett munka az előirányzott %-ában
Pest, Budapest	413	348	84,3
<b>Közép-Magyarország</b>	<b>413</b>	<b>348</b>	<b>84,3</b>
Fejér	2 577	2 577	100,0
Komárom-Esztergom	582	582	100,0
Veszprém	65	65	100,0
<b>Közép-Dunántúl</b>	<b>3 224</b>	<b>3 224</b>	<b>100,0</b>
Győr-Moson-Sopron	250	250	100,0
Vas	420	420	100,0
Zala	100	86	86,0
<b>Nyugat-Dunántúl</b>	<b>770</b>	<b>756</b>	<b>98,2</b>
Baranya	240	240	100,0
Somogy	821	821	100,0
Tolna	574	559	97,4
<b>Dél-Dunántúl</b>	<b>1 635</b>	<b>1 620</b>	<b>99,1</b>
Borsod-Abaúj-Zemplén	2 879	3 020	104,9
Heves	603	603	100,0
Nógrád	173	83	48,0
<b>Észak-Magyarország</b>	<b>3 655</b>	<b>3 706</b>	<b>101,4</b>
Hajdú-Bihar	1 553	2 253	145,1
Jász-Nagykun-Szolnok	1 401	1 494	106,6
Szabolcs-Szatmár-Bereg	433	479	110,6
<b>Észak-Alföld</b>	<b>3 387</b>	<b>4 226</b>	<b>124,8</b>
Bács-Kiskun	340	340	100,0
Békés	4 250	1 820	42,8
Csongrád	1 950	1 950	100,0
<b>Dél-Alföld</b>	<b>6 540</b>	<b>4 110</b>	<b>62,8</b>
<b>Mindösszesen</b>	<b>19 624</b>	<b>17 990</b>	<b>91,7</b>

Forrás: AKI Statisztikai Osztály

## Takarmányborsó vetése

Területi egység	Előírányzott munka hektár	Elvégzett munka hektár	Elvégzett munka az előírányzott %-ában
Pest, Budapest	170	189	111,2
<b>Közép-Magyarország</b>	<b>170</b>	<b>189</b>	<b>111,2</b>
Fejér	346	346	100,0
Komárom-Esztergom	582	582	100,0
Veszprém	65	65	100,0
<b>Közép-Dunántúl</b>	<b>993</b>	<b>993</b>	<b>100,0</b>
Győr-Moson-Sopron	100	100	100,0
Vas	420	420	100,0
Zala	100	86	86,0
<b>Nyugat-Dunántúl</b>	<b>620</b>	<b>606</b>	<b>97,7</b>
Baranya	126	126	100,0
Somogy	570	570	100,0
Tolna	508	508	100,0
<b>Dél-Dunántúl</b>	<b>1 204</b>	<b>1 204</b>	<b>100,0</b>
Borsod-Abaúj-Zemplén	2 879	3 020	104,9
Heves	373	373	100,0
Nógrád	68	68	100,0
<b>Észak-Magyarország</b>	<b>3 320</b>	<b>3 461</b>	<b>104,2</b>
Hajdú-Bihar	1 158	2 253	194,6
Jász-Nagykun-Szolnok	1 130	1 175	104,0
Szabolcs-Szatmár-Bereg	383	375	97,9
<b>Észak-Alföld</b>	<b>2 671</b>	<b>3 803</b>	<b>142,4</b>
Bács-Kiskun	280	280	100,0
Békés	1 820	1 820	100,0
Csongrád	912	912	100,0
<b>Dél-Alföld</b>	<b>3 012</b>	<b>3 012</b>	<b>100,0</b>
<b>Mindösszesen</b>	<b>11 990</b>	<b>13 268</b>	<b>110,7</b>

Forrás: AKI Statisztikai Osztály



**Bab vetése**

Területi egység	Előirányzott munka hektár	Elvégzett munka hektár	Elvégzett munka az előirányzott %-ában
Pest, Budapest			
<b>Közép-Magyarország</b>			
Fejér			
Komárom-Esztergom			
Veszprém			
<b>Közép-Dunántúl</b>			
Győr-Moson-Sopron			
Vas			
Zala			
<b>Nyugat-Dunántúl</b>			
Baranya			
Somogy			
Tolna	1	1	100,0
<b>Dél-Dunántúl</b>	<b>1</b>	<b>1</b>	<b>100,0</b>
Borsod-Abaúj-Zemplén	30	30	100,0
Heves			
Nógrád			
<b>Észak-Magyarország</b>	<b>30</b>	<b>30</b>	<b>100,0</b>
Hajdú-Bihar	3	15	500,0
Jász-Nagykun-Szolnok	130	130	100,0
Szabolcs-Szatmár-Bereg	22	22	100,0
<b>Észak-Alföld</b>	<b>155</b>	<b>167</b>	<b>107,7</b>
Bács-Kiskun	35	30	85,7
Békés	45	45	100,0
Csongrád	3	3	100,0
<b>Dél-Alföld</b>	<b>83</b>	<b>78</b>	<b>94,0</b>
<b>Mindösszesen</b>	<b>269</b>	<b>276</b>	<b>102,6</b>

Forrás: AKI Statisztikai Osztály

## Lóbab vetése

Területi egység	Előirányzott munka hektár	Elvégzett munka hektár	Elvégzett munka az előirányzott %-ában
Pest, Budapest			
<b>Közép-Magyarország</b>			
Fejér			
Komárom-Esztergom			
Veszprém			
<b>Közép-Dunántúl</b>			
Győr-Moson-Sopron			
Vas			
Zala	20	16	80,0
<b>Nyugat-Dunántúl</b>	<b>20</b>	<b>16</b>	<b>80,0</b>
Baranya			
Somogy			
Tolna			
<b>Dél-Dunántúl</b>			
Borsod-Abaúj-Zemplén	87	87	100,0
Heves			
Nógrád			
<b>Észak-Magyarország</b>	<b>87</b>	<b>87</b>	<b>100,0</b>
Hajdú-Bihar			
Jász-Nagykun-Szolnok			
Szabolcs-Szatmár-Bereg			
<b>Észak-Alföld</b>			
Bács-Kiskun			
Békés	65	65	100,0
Csongrád			
<b>Dél-Alföld</b>	<b>65</b>	<b>65</b>	<b>100,0</b>
<b>Mindösszesen</b>	<b>172</b>	<b>168</b>	<b>97,7</b>

Forrás: AKI Statisztikai Osztály

## Egyéb száraz hüvelyesek vetése

Területi egység	Előirányzott munka hektár	Elvégzett munka hektár	Elvégzett munka az előirányzott %-ában
Pest, Budapest			
<b>Közép-Magyarország</b>			
Fejér			
Komárom-Esztergom			
Veszprém			
<b>Közép-Dunántúl</b>			
Győr-Moson-Sopron			
Vas			
Zala			
<b>Nyugat-Dunántúl</b>			
Baranya			
Somogy	99	85	85,9
Tolna	18	18	100,0
<b>Dél-Dunántúl</b>	<b>117</b>	<b>103</b>	<b>88,0</b>
Borsod-Abaúj-Zemplén	30	30	100,0
Heves			
Nógrád			
<b>Észak-Magyarország</b>	<b>30</b>	<b>30</b>	<b>100,0</b>
Hajdú-Bihar	40	40	100,0
Jász-Nagykun-Szolnok			
Szabolcs-Szatmár-Bereg	85	85	100,0
<b>Észak-Alföld</b>	<b>125</b>	<b>125</b>	<b>100,0</b>
Bács-Kiskun			
Békés	42	42	100,0
Csongrád	148	148	100,0
<b>Dél-Alföld</b>	<b>190</b>	<b>190</b>	<b>100,0</b>
<b>Mindösszesen</b>	<b>462</b>	<b>448</b>	<b>97,0</b>

Forrás: AKI Statisztikai Osztály

## Olajlen vetése

Területi egység	Előirányzott munka hektár	Elvégzett munka hektár	Elvégzett munka az előirányzott %-ában
Pest, Budapest			
<b>Közép-Magyarország</b>			
Fejér	35	35	100,0
Komárom-Esztergom			
Veszprém			
<b>Közép-Dunántúl</b>	<b>35</b>	<b>35</b>	<b>100,0</b>
Győr-Moson-Sopron			
Vas			
Zala			
<b>Nyugat-Dunántúl</b>			
Baranya			
Somogy			
Tolna			
<b>Dél-Dunántúl</b>			
Borsod-Abaúj-Zemplén	80	80	100,0
Heves			
Nógrád			
<b>Észak-Magyarország</b>	<b>80</b>	<b>80</b>	<b>100,0</b>
Hajdú-Bihar			
Jász-Nagykun-Szolnok	322	272	84,5
Szabolcs-Szatmár-Bereg			
<b>Észak-Alföld</b>	<b>322</b>	<b>272</b>	<b>84,5</b>
Bács-Kiskun			
Békés	5	5	100,0
Csongrád	113	113	100,0
<b>Dél-Alföld</b>	<b>118</b>	<b>118</b>	<b>100,0</b>
<b>Mindösszesen</b>	<b>555</b>	<b>505</b>	<b>91,0</b>

Forrás: AKI Statisztikai Osztály

## Szója vetése

Területi egység	Előirányzott munka hektár	Elvégzett munka hektár	Elvégzett munka az előirányzott %-ában
Pest, Budapest	13	13	100,0
<b>Közép-Magyarország</b>	<b>13</b>	<b>13</b>	<b>100,0</b>
Fejér	675	435	64,4
Komárom-Esztergom	3	3	100,0
Veszprém	608	570	93,8
<b>Közép-Dunántúl</b>	<b>1 286</b>	<b>1 008</b>	<b>78,4</b>
Győr-Moson-Sopron	1 850	1 850	100,0
Vas	3 452	3 511	101,7
Zala	2 670	2 670	100,0
<b>Nyugat-Dunántúl</b>	<b>7 972</b>	<b>8 031</b>	<b>100,7</b>
Baranya	16 670	15 395	92,4
Somogy	2 041	2 030	99,5
Tolna	1 353	1 039	76,8
<b>Dél-Dunántúl</b>	<b>20 064</b>	<b>18 464</b>	<b>92,0</b>
Borsod-Abaúj-Zemplén	2 860	3 427	119,8
Heves	360	352	97,8
Nógrád	15	19	126,7
<b>Észak-Magyarország</b>	<b>3 235</b>	<b>3 798</b>	<b>117,4</b>
Hajdú-Bihar	645	1 120	173,6
Jász-Nagykun-Szolnok	234	188	80,3
Szabolcs-Szatmár-Bereg	578	425	73,5
<b>Észak-Alföld</b>	<b>1 457</b>	<b>1 733</b>	<b>118,9</b>
Bács-Kiskun	4 208	4 110	97,7
Békés	3 200	3 100	96,9
Csongrád	740	740	100,0
<b>Dél-Alföld</b>	<b>8 148</b>	<b>7 950</b>	<b>97,6</b>
<b>Mindösszesen</b>	<b>42 175</b>	<b>40 997</b>	<b>97,2</b>

Forrás: AKI Statisztikai Osztály

## Napraforgó összesen vetése

Területi egység	Előirányzott munka hektár	Elvégzett munka hektár	Elvégzett munka az előirányzott %-ában
Pest, Budapest	47 358	47 178	99,6
<b>Közép-Magyarország</b>	<b>47 358</b>	<b>47 178</b>	<b>99,6</b>
Fejér	39 685	38 610	97,3
Komárom-Esztergom	11 055	11 055	100,0
Veszprém	9 170	9 000	98,1
<b>Közép-Dunántúl</b>	<b>59 910</b>	<b>58 665</b>	<b>97,9</b>
Győr-Moson-Sopron	21 245	21 100	99,3
Vas	6 896	6 896	100,0
Zala	5 161	5 435	105,3
<b>Nyugat-Dunántúl</b>	<b>33 302</b>	<b>33 431</b>	<b>100,4</b>
Baranya	17 150	17 150	100,0
Somogy	28 230	28 200	99,9
Tolna	30 756	30 681	99,8
<b>Dél-Dunántúl</b>	<b>76 136</b>	<b>76 031</b>	<b>99,9</b>
Borsod-Abaúj-Zemplén	40 970	36 544	89,2
Heves	28 273	28 243	99,9
Nógrád	8 353	8 185	98,0
<b>Észak-Magyarország</b>	<b>77 596</b>	<b>72 972</b>	<b>94,0</b>
Hajdú-Bihar	26 655	46 305	173,7
Jász-Nagykun-Szolnok	84 522	84 975	100,5
Szabolcs-Szatmár-Bereg			
<b>Észak-Alföld</b>	<b>111 177</b>	<b>131 280</b>	<b>118,1</b>
Bács-Kiskun	38 640	38 640	100,0
Békés	81 300	81 150	99,8
Csongrád	28 213	28 213	100,0
<b>Dél-Alföld</b>	<b>148 153</b>	<b>148 003</b>	<b>99,9</b>
<b>Mindösszesen</b>	<b>553 632</b>	<b>567 560</b>	<b>102,5</b>

Forrás: AKI Statisztikai Osztály

## Olajipari feldolgozásra szánt napraforgó vetése

Területi egység	Előírányzott munka hektár	Elvégzett munka hektár	Elvégzett munka az előírányzott %-ában
Pest, Budapest	42 128	41 948	99,6
<b>Közép-Magyarország</b>	<b>42 128</b>	<b>41 948</b>	<b>99,6</b>
Fejér	39 545	38 470	97,3
Komárom-Esztergom	10 805	10 805	100,0
Veszprém	9 170	9 000	98,1
<b>Közép-Dunántúl</b>	<b>59 520</b>	<b>58 275</b>	<b>97,9</b>
Győr-Moson-Sopron	21 245	21 100	99,3
Vas	6 896	6 896	100,0
Zala	5 161	5 435	105,3
<b>Nyugat-Dunántúl</b>	<b>33 302</b>	<b>33 431</b>	<b>100,4</b>
Baranya	16 645	16 645	100,0
Somogy	28 100	28 080	99,9
Tolna	30 341	30 266	99,8
<b>Dél-Dunántúl</b>	<b>75 086</b>	<b>74 991</b>	<b>99,9</b>
Borsod-Abaúj-Zemplén	40 570	35 544	87,6
Heves	28 273	28 243	99,9
Nógrád	8 353	8 185	98,0
<b>Észak-Magyarország</b>	<b>77 196</b>	<b>71 972</b>	<b>93,2</b>
Hajdú-Bihar	25 970	45 620	175,7
Jász-Nagykun-Szolnok	83 860	84 362	100,6
Szabolcs-Szatmár-Bereg			
<b>Észak-Alföld</b>	<b>109 830</b>	<b>129 982</b>	<b>118,3</b>
Bács-Kiskun	36 640	34 776	94,9
Békés	68 200	68 050	99,8
Csongrád	26 214	26 214	100,0
<b>Dél-Alföld</b>	<b>131 054</b>	<b>129 040</b>	<b>98,5</b>
<b>Mindösszesen</b>	<b>528 116</b>	<b>539 639</b>	<b>102,2</b>

Forrás: AKI Statisztikai Osztály

## Egyéb célra szánt napraforgó vetése

Területi egység	Előirányzott munka hektár	Elvégzett munka hektár	Elvégzett munka az előirányzott %-ában
Pest, Budapest	5 230	5 230	100,0
<b>Közép-Magyarország</b>	<b>5 230</b>	<b>5 230</b>	<b>100,0</b>
Fejér	140	140	100,0
Komárom-Esztergom	250	250	100,0
Veszprém			
<b>Közép-Dunántúl</b>	<b>390</b>	<b>390</b>	<b>100,0</b>
Győr-Moson-Sopron			
Vas			
Zala			
<b>Nyugat-Dunántúl</b>			
Baranya	505	505	100,0
Somogy	130	120	92,3
Tolna	415	415	100,0
<b>Dél-Dunántúl</b>	<b>1 050</b>	<b>1 040</b>	<b>99,0</b>
Borsod-Abaúj-Zemplén	400	1 000	250,0
Heves			
Nógrád			
<b>Észak-Magyarország</b>	<b>400</b>	<b>1 000</b>	<b>250,0</b>
Hajdú-Bihar	685	685	100,0
Jász-Nagykun-Szolnok	662	613	92,6
Szabolcs-Szatmár-Bereg			
<b>Észak-Alföld</b>	<b>1 347</b>	<b>1 298</b>	<b>96,4</b>
Bács-Kiskun	2 000	3 864	193,2
Békés	13 100	13 100	100,0
Csongrád	1 999	1 999	100,0
<b>Dél-Alföld</b>	<b>17 099</b>	<b>18 963</b>	<b>110,9</b>
<b>Mindösszesen</b>	<b>25 516</b>	<b>27 921</b>	<b>109,4</b>

Forrás: AKI Statisztikai Osztály



## Dohány vetése

Területi egység	Előirányzott munka hektár	Elvégzett munka hektár	Elvégzett munka az előirányzott %-ában
Pest, Budapest	21	20	95,2
<b>Közép-Magyarország</b>	<b>21</b>	<b>20</b>	<b>95,2</b>
Fejér			
Komárom-Esztergom			
Veszprém			
<b>Közép-Dunántúl</b>			
Győr-Moson-Sopron			
Vas			
Zala			
<b>Nyugat-Dunántúl</b>			
Baranya			
Somogy			
Tolna			
<b>Dél-Dunántúl</b>			
Borsod-Abaúj-Zemplén	80	80	100,0
Heves	128	128	100,0
Nógrád			
<b>Észak-Magyarország</b>	<b>208</b>	<b>208</b>	<b>100,0</b>
Hajdú-Bihar	237	237	100,0
Jász-Nagykun-Szolnok	65	30	46,2
Szabolcs-Szatmár-Bereg	3 506	2 895	82,6
<b>Észak-Alföld</b>	<b>3 808</b>	<b>3 162</b>	<b>83,0</b>
Bács-Kiskun	250	220	88,0
Békés	5	5	100,0
Csongrád	37	37	100,0
<b>Dél-Alföld</b>	<b>292</b>	<b>262</b>	<b>89,7</b>
<b>Mindösszesen</b>	<b>4 329</b>	<b>3 652</b>	<b>84,4</b>

Forrás: AKI Statisztikai Osztály

## Lucerna telepítése

Területi egység	Előirányzott munka hektár	Elvégzett munka hektár	Elvégzett munka az előirányzott %-ában
Pest, Budapest	2 780	2 780	100,0
<b>Közép-Magyarország</b>	<b>2 780</b>	<b>2 780</b>	<b>100,0</b>
Fejér	1 114	1 114	100,0
Komárom-Esztergom	196	196	100,0
Veszprém	337	337	100,0
<b>Közép-Dunántúl</b>	<b>1 647</b>	<b>1 647</b>	<b>100,0</b>
Győr-Moson-Sopron	350	350	100,0
Vas	309	309	100,0
Zala	192	192	100,0
<b>Nyugat-Dunántúl</b>	<b>851</b>	<b>851</b>	<b>100,0</b>
Baranya	325	325	100,0
Somogy	805	800	99,4
Tolna	83	83	100,0
<b>Dél-Dunántúl</b>	<b>1 213</b>	<b>1 208</b>	<b>99,6</b>
Borsod-Abaúj-Zemplén	4 975	5 001	100,5
Heves	550	560	101,8
Nógrád	468	409	87,4
<b>Észak-Magyarország</b>	<b>5 993</b>	<b>5 970</b>	<b>99,6</b>
Hajdú-Bihar	2 280	2 271	99,6
Jász-Nagykun-Szolnok	1 441	1 666	115,6
Szabolcs-Szatmár-Bereg	1 168	949	81,3
<b>Észak-Alföld</b>	<b>4 889</b>	<b>4 886</b>	<b>99,9</b>
Bács-Kiskun	1 405	1 460	103,9
Békés	750	750	100,0
Csongrád	1 718	1 718	100,0
<b>Dél-Alföld</b>	<b>3 873</b>	<b>3 928</b>	<b>101,4</b>
<b>Mindösszesen</b>	<b>21 246</b>	<b>21 270</b>	<b>100,1</b>

Forrás: AKI Statisztikai Osztály

## Silókukorica vetése

Területi egység	Előirányzott munka hektár	Elvégzett munka hektár	Elvégzett munka az előirányzott %-ában
Pest, Budapest	4 580	4 575	99,9
<b>Közép-Magyarország</b>	<b>4 580</b>	<b>4 575</b>	<b>99,9</b>
Fejér	5 095	5 055	99,2
Komárom-Esztergom	1 132	1 132	100,0
Veszprém	6 055	6 055	100,0
<b>Közép-Dunántúl</b>	<b>12 282</b>	<b>12 242</b>	<b>99,7</b>
Győr-Moson-Sopron	3 610	3 610	100,0
Vas	4 305	4 295	99,8
Zala	2 363	2 160	91,4
<b>Nyugat-Dunántúl</b>	<b>10 278</b>	<b>10 065</b>	<b>97,9</b>
Baranya	4 160	4 160	100,0
Somogy	3 405	3 300	96,9
Tolna	2 838	2 631	92,7
<b>Dél-Dunántúl</b>	<b>10 403</b>	<b>10 091</b>	<b>97,0</b>
Borsod-Abaúj-Zemplén	4 340	2 910	67,1
Heves	1 534	1 512	98,6
Nógrád	2 248	1 625	72,3
<b>Észak-Magyarország</b>	<b>8 122</b>	<b>6 047</b>	<b>74,5</b>
Hajdú-Bihar	5 419	6 800	125,5
Jász-Nagykun-Szolnok	10 114	9 408	93,0
Szabolcs-Szatmár-Bereg	3 734	3 589	96,1
<b>Észak-Alföld</b>	<b>19 267</b>	<b>19 797</b>	<b>102,8</b>
Bács-Kiskun	3 100	3 100	100,0
Békés	6 400	6 200	96,9
Csongrád	4 042	4 042	100,0
<b>Dél-Alföld</b>	<b>13 542</b>	<b>13 342</b>	<b>98,5</b>
<b>Mindösszesen</b>	<b>78 474</b>	<b>76 159</b>	<b>97,0</b>

Forrás: AKI Statisztikai Osztály

## Csalamádé vetése

Területi egység	Előirányzott munka hektár	Elvégzett munka hektár	Elvégzett munka az előirányzott %-ában
Pest, Budapest	35	35	100,0
<b>Közép-Magyarország</b>	<b>35</b>	<b>35</b>	<b>100,0</b>
Fejér			
Komárom-Esztergom			
Veszprém			
<b>Közép-Dunántúl</b>			
Győr-Moson-Sopron			
Vas	98	101	103,1
Zala			
<b>Nyugat-Dunántúl</b>	<b>98</b>	<b>101</b>	<b>103,1</b>
Baranya			
Somogy			
Tolna			
<b>Dél-Dunántúl</b>			
Borsod-Abaúj-Zemplén	67		0,0
Heves	30	30	100,0
Nógrád	20	20	100,0
<b>Észak-Magyarország</b>	<b>117</b>	<b>50</b>	<b>42,7</b>
Hajdú-Bihar	10	10	100,0
Jász-Nagykun-Szolnok	240	240	100,0
Szabolcs-Szatmár-Bereg	55	55	100,0
<b>Észak-Alföld</b>	<b>305</b>	<b>305</b>	<b>100,0</b>
Bács-Kiskun	110	100	90,9
Békés	12	12	100,0
Csongrád			
<b>Dél-Alföld</b>	<b>122</b>	<b>112</b>	<b>91,8</b>
<b>Mindösszesen</b>	<b>677</b>	<b>603</b>	<b>89,1</b>

Forrás: AKI Statisztikai Osztály

**Rizs (indián rizs nélkül) vetése**

Területi egység	Előirányzott munka hektár	Elvégzett munka hektár	Elvégzett munka az előirányzott %-ában
Pest, Budapest			
<b>Közép-Magyarország</b>			
Fejér			
Komárom-Esztergom			
Veszprém			
<b>Közép-Dunántúl</b>			
Győr-Moson-Sopron			
Vas			
Zala			
<b>Nyugat-Dunántúl</b>			
Baranya			
Somogy			
Tolna			
<b>Dél-Dunántúl</b>			
Borsod-Abaúj-Zemplén			
Heves			
Nógrád			
<b>Észak-Magyarország</b>			
Hajdú-Bihar			
Jász-Nagykun-Szolnok	1 250	1 050	84,0
Szabolcs-Szatmár-Bereg			
<b>Észak-Alföld</b>	<b>1 250</b>	<b>1 050</b>	<b>84,0</b>
Bács-Kiskun			
Békés	1 480	1 480	100,0
Csongrád			
<b>Dél-Alföld</b>	<b>1 480</b>	<b>1 480</b>	<b>100,0</b>
<b>Mindösszesen</b>	<b>2 730</b>	<b>2 530</b>	<b>92,7</b>

Forrás: AKI Statisztikai Osztály

## Zöldségfélék vetése

Területi egység	Előirányzott munka hektár	Elvégzett munka hektár	Elvégzett munka az előirányzott %-ában
Pest, Budapest	1 343	1 342	99,9
<b>Közép-Magyarország</b>	<b>1 343</b>	<b>1 342</b>	<b>99,9</b>
Fejér	937	937	100,0
Komárom-Esztergom	45	45	100,0
Veszprém	2	2	100,0
<b>Közép-Dunántúl</b>	<b>984</b>	<b>984</b>	<b>100,0</b>
Győr-Moson-Sopron	87	87	100,0
Vas	58	58	100,0
Zala	30	13	43,3
<b>Nyugat-Dunántúl</b>	<b>175</b>	<b>158</b>	<b>90,3</b>
Baranya	406	332	81,8
Somogy	347	196	56,5
Tolna	145	145	100,0
<b>Dél-Dunántúl</b>	<b>898</b>	<b>673</b>	<b>74,9</b>
Borsod-Abaúj-Zemplén	656	936	142,7
Heves	1 136	1 091	96,0
Nógrád	90	90	100,0
<b>Észak-Magyarország</b>	<b>1 882</b>	<b>2 117</b>	<b>112,5</b>
Hajdú-Bihar	14 312	13 137	91,8
Jász-Nagykun-Szolnok	4 233	3 720	87,9
Szabolcs-Szatmár-Bereg	5 152	4 851	94,2
<b>Észak-Alföld</b>	<b>23 697</b>	<b>21 708</b>	<b>91,6</b>
Bács-Kiskun	2 730	2 694	98,7
Békés	8 172	7 650	93,6
Csongrád	2 505	2 505	100,0
<b>Dél-Alföld</b>	<b>13 407</b>	<b>12 849</b>	<b>95,8</b>
<b>Mindösszesen</b>	<b>42 386</b>	<b>39 831</b>	<b>94,0</b>

Forrás: AKI Statisztikai Osztály

## Csemegekukorica vetése

Területi egység	Előírányzott munka hektár	Elvégzett munka hektár	Elvégzett munka az előírányzott %-ában
Pest, Budapest	133	124	93,2
<b>Közép-Magyarország</b>	<b>133</b>	<b>124</b>	<b>93,2</b>
Fejér	240	240	100,0
Komárom-Esztergom	28	28	100,0
Veszprém			
<b>Közép-Dunántúl</b>	<b>268</b>	<b>268</b>	<b>100,0</b>
Győr-Moson-Sopron			
Vas	8	8	100,0
Zala	15		0,0
<b>Nyugat-Dunántúl</b>	<b>23</b>	<b>8</b>	<b>34,8</b>
Baranya	132	132	100,0
Somogy	98	95	96,9
Tolna	58	58	100,0
<b>Dél-Dunántúl</b>	<b>288</b>	<b>285</b>	<b>99,0</b>
Borsod-Abaúj-Zemplén	240	635	264,6
Heves	85	5	5,9
Nógrád			
<b>Észak-Magyarország</b>	<b>325</b>	<b>640</b>	<b>196,9</b>
Hajdú-Bihar	8 100	6 200	76,5
Jász-Nagykun-Szolnok	2 062	1 199	58,1
Szabolcs-Szatmár-Bereg	2 019	2 078	102,9
<b>Észak-Alföld</b>	<b>12 181</b>	<b>9 477</b>	<b>77,8</b>
Bács-Kiskun	1 320	1 338	101,4
Békés	2 760	2 250	81,5
Csongrád	849	849	100,0
<b>Dél-Alföld</b>	<b>4 929</b>	<b>4 437</b>	<b>90,0</b>
<b>Mindösszesen</b>	<b>18 147</b>	<b>15 239</b>	<b>84,0</b>

Forrás: AKI Statisztikai Osztály

**Zöldborsó vetése**

Területi egység	Előirányzott munka hektár	Elvégzett munka hektár	Elvégzett munka az előirányzott %-ában
Pest, Budapest	394	404	102,5
<b>Közép-Magyarország</b>	<b>394</b>	<b>404</b>	<b>102,5</b>
Fejér	488	488	100,0
Komárom-Esztergom			
Veszprém			
<b>Közép-Dunántúl</b>	<b>488</b>	<b>488</b>	<b>100,0</b>
Győr-Moson-Sopron			
Vas	5	5	100,0
Zala	10	10	100,0
<b>Nyugat-Dunántúl</b>	<b>15</b>	<b>15</b>	<b>100,0</b>
Baranya	172	158	91,9
Somogy	129		
Tolna	17	17	100,0
<b>Dél-Dunántúl</b>	<b>318</b>	<b>175</b>	<b>55,0</b>
Borsod-Abaúj-Zemplén	160	160	100,0
Heves	385	430	111,7
Nógrád	90	90	100,0
<b>Észak-Magyarország</b>	<b>635</b>	<b>680</b>	<b>107,1</b>
Hajdú-Bihar	5 180	5 980	115,4
Jász-Nagykun-Szolnok	1 460	1 329	91,0
Szabolcs-Szatmár-Bereg	1 079	1 205	111,7
<b>Észak-Alföld</b>	<b>7 719</b>	<b>8 514</b>	<b>110,3</b>
Bács-Kiskun	920	920	100,0
Békés	1 730	1 730	100,0
Csongrád	347	347	100,0
<b>Dél-Alföld</b>	<b>2 997</b>	<b>2 997</b>	<b>100,0</b>
<b>Mindösszesen</b>	<b>12 566</b>	<b>13 273</b>	<b>105,6</b>

Forrás: AKI Statisztikai Osztály



## Vöröshagyma vetése

Területi egység	Előirányzott munka hektár	Elvégzett munka hektár	Elvégzett munka az előirányzott %-ában
Pest, Budapest	40	40	100,0
<b>Közép-Magyarország</b>	<b>40</b>	<b>40</b>	<b>100,0</b>
Fejér	20	20	100,0
Komárom-Esztergom			
Veszprém	1	1	100,0
<b>Közép-Dunántúl</b>	<b>21</b>	<b>21</b>	<b>100,0</b>
Győr-Moson-Sopron	70	70	100,0
Vas	4	4	100,0
Zala	5	3	60,0
<b>Nyugat-Dunántúl</b>	<b>79</b>	<b>77</b>	<b>97,5</b>
Baranya	2	2	100,0
Somogy	10	10	100,0
Tolna	2	2	100,0
<b>Dél-Dunántúl</b>	<b>14</b>	<b>14</b>	<b>100,0</b>
Borsod-Abaúj-Zemplén	20	31	155,0
Heves			
Nógrád			
<b>Észak-Magyarország</b>	<b>20</b>	<b>31</b>	<b>155,0</b>
Hajdú-Bihar	357	370	103,5
Jász-Nagykun-Szolnok	349	434	124,4
Szabolcs-Szatmár-Bereg	57	57	99,1
<b>Észak-Alföld</b>	<b>763</b>	<b>861</b>	<b>112,7</b>
Bács-Kiskun	130	100	76,9
Békés	350	350	100,0
Csongrád	487	487	100,0
<b>Dél-Alföld</b>	<b>967</b>	<b>937</b>	<b>96,9</b>
<b>Mindösszesen</b>	<b>1 904</b>	<b>1 981</b>	<b>104,0</b>

Forrás: AKI Statisztikai Osztály

## Paradicsom palántázás

Területi egység	Előirányzott munka hektár	Elvégzett munka hektár	Elvégzett munka az előirányzott %-ában
Pest, Budapest	26	24	92,3
<b>Közép-Magyarország</b>	<b>26</b>	<b>24</b>	<b>92,3</b>
Fejér			
Komárom-Esztergom			
Veszprém			
<b>Közép-Dunántúl</b>			
Győr-Moson-Sopron			
Vas	2	2	100,0
Zala			
<b>Nyugat-Dunántúl</b>	<b>2</b>	<b>2</b>	<b>100,0</b>
Baranya			
Somogy			
Tolna	1	1	100,0
<b>Dél-Dunántúl</b>	<b>1</b>	<b>1</b>	<b>100,0</b>
Borsod-Abaúj-Zemplén	10		0,0
Heves	28	33	117,9
Nógrád			
<b>Észak-Magyarország</b>	<b>38</b>	<b>33</b>	<b>86,8</b>
Hajdú-Bihar	100	102	101,7
Jász-Nagykun-Szolnok	14	11	78,6
Szabolcs-Szatmár-Bereg	122	213	174,2
<b>Észak-Alföld</b>	<b>236</b>	<b>326</b>	<b>137,8</b>
Bács-Kiskun	65	55	84,6
Békés	220	220	100,0
Csongrád	76	76	100,0
<b>Dél-Alföld</b>	<b>361</b>	<b>351</b>	<b>97,2</b>
<b>Mindösszesen</b>	<b>664</b>	<b>737</b>	<b>110,9</b>

Forrás: AKI Statisztikai Osztály

## Zöldpaprika palántázás

Területi egység	Előirányzott munka hektár	Elvégzett munka hektár	Elvégzett munka az előirányzott %-ában
Pest, Budapest	25	25	100,0
<b>Közép-Magyarország</b>	<b>25</b>	<b>25</b>	<b>100,0</b>
Fejér			
Komárom-Esztergom			
Veszprém			
<b>Közép-Dunántúl</b>			
Győr-Moson-Sopron	10	2	20,0
Vas	1	1	100,0
Zala			
<b>Nyugat-Dunántúl</b>	<b>11</b>	<b>3</b>	<b>27,3</b>
Baranya			
Somogy	46	40	87,0
Tolna	1	1	100,0
<b>Dél-Dunántúl</b>	<b>47</b>	<b>41</b>	<b>87,2</b>
Borsod-Abaúj-Zemplén	15		0,0
Heves	8	8	100,0
Nógrád			
<b>Észak-Magyarország</b>	<b>23</b>	<b>8</b>	<b>34,8</b>
Hajdú-Bihar	179	120	66,9
Jász-Nagykun-Szolnok	91	42	46,2
Szabolcs-Szatmár-Bereg	273	235	86,1
<b>Észak-Alföld</b>	<b>543</b>	<b>397</b>	<b>73,1</b>
Bács-Kiskun	180	167	92,8
Békés	72	70	97,2
Csongrád	422	422	100,0
<b>Dél-Alföld</b>	<b>674</b>	<b>659</b>	<b>97,8</b>
<b>Mindösszesen</b>	<b>1 323</b>	<b>1 133</b>	<b>85,6</b>

Forrás: AKI Statisztikai Osztály

**Zöldbab vetése**

Területi egység	Előirányzott munka hektár	Elvégzett munka hektár	Elvégzett munka az előirányzott %-ában
Pest, Budapest	2	2	100,0
<b>Közép-Magyarország</b>	<b>2</b>	<b>2</b>	<b>100,0</b>
Fejér			
Komárom-Esztergom			
Veszprém			
<b>Közép-Dunántúl</b>			
Győr-Moson-Sopron			
Vas	1	1	100,0
Zala			
<b>Nyugat-Dunántúl</b>	<b>1</b>	<b>1</b>	<b>100,0</b>
Baranya			
Somogy			
Tolna	2	2	100,0
<b>Dél-Dunántúl</b>	<b>2</b>	<b>2</b>	<b>100,0</b>
Borsod-Abaúj-Zemplén	15	15	100,0
Heves			
Nógrád			
<b>Észak-Magyarország</b>	<b>15</b>	<b>15</b>	<b>100,0</b>
Hajdú-Bihar	65	36	55,1
Jász-Nagykun-Szolnok	102	70	68,6
Szabolcs-Szatmár-Bereg	15	15	100,0
<b>Észak-Alföld</b>	<b>182</b>	<b>121</b>	<b>66,4</b>
Bács-Kiskun	20	15	75,0
Békés	195	185	94,9
Csongrád	56	56	100,0
<b>Dél-Alföld</b>	<b>271</b>	<b>256</b>	<b>94,5</b>
<b>Mindösszesen</b>	<b>473</b>	<b>397</b>	<b>83,9</b>

Forrás: AKI Statisztikai Osztály

## Karfiol palántázás

Területi egység	Előirányzott munka hektár	Elvégzett munka hektár	Elvégzett munka az előirányzott %-ában
Pest, Budapest	623	623	100,0
<b>Közép-Magyarország</b>	<b>623</b>	<b>623</b>	<b>100,0</b>
Fejér			
Komárom-Esztergom			
Veszprém	1	1	100,0
<b>Közép-Dunántúl</b>	<b>1</b>	<b>1</b>	<b>100,0</b>
Győr-Moson-Sopron	5	2	40,0
Vas			
Zala			
<b>Nyugat-Dunántúl</b>	<b>5</b>	<b>2</b>	<b>40,0</b>
Baranya			
Somogy			
Tolna	2	2	100,0
<b>Dél-Dunántúl</b>	<b>2</b>	<b>2</b>	<b>100,0</b>
Borsod-Abaúj-Zemplén	1	4	400,0
Heves			
Nógrád			
<b>Észak-Magyarország</b>	<b>1</b>	<b>4</b>	<b>400,0</b>
Hajdú-Bihar	41	40	97,6
Jász-Nagykun-Szolnok	42	42	100,0
Szabolcs-Szatmár-Bereg	101	83	82,2
<b>Észak-Alföld</b>	<b>184</b>	<b>165</b>	<b>89,7</b>
Bács-Kiskun	15	20	133,3
Békés	25	25	100,0
Csongrád	143	143	100,0
<b>Dél-Alföld</b>	<b>183</b>	<b>188</b>	<b>102,7</b>
<b>Mindösszesen</b>	<b>999</b>	<b>985</b>	<b>98,6</b>

Forrás: AKI Statisztikai Osztály

## Görögdinnye palántázás

Területi egység	Előirányzott munka hektár	Elvégzett munka hektár	Elvégzett munka az előirányzott %-ában
Pest, Budapest	100	100	100,0
<b>Közép-Magyarország</b>	<b>100</b>	<b>100</b>	<b>100,0</b>
Fejér	189	189	100,0
Komárom-Esztergom			
Veszprém			
<b>Közép-Dunántúl</b>	<b>189</b>	<b>189</b>	<b>100,0</b>
Győr-Moson-Sopron	2	2	100,0
Vas			
Zala			
<b>Nyugat-Dunántúl</b>	<b>2</b>	<b>2</b>	<b>100,0</b>
Baranya	100		
Somogy	64	51	79,7
Tolna	62	62	100,0
<b>Dél-Dunántúl</b>	<b>226</b>	<b>113</b>	<b>50,0</b>
Borsod-Abaúj-Zemplén	95	91	95,8
Heves	630	615	97,6
Nógrád			
<b>Észak-Magyarország</b>	<b>725</b>	<b>706</b>	<b>97,4</b>
Hajdú-Bihar	289	289	99,9
Jász-Nagykun-Szolnok	113	114	100,9
Szabolcs-Szatmár-Bereg	1 057	958	90,6
<b>Észak-Alföld</b>	<b>1 459</b>	<b>1 361</b>	<b>93,3</b>
Bács-Kiskun	80	79	98,8
Békés	2 820	2 820	100,0
Csongrád	125	125	100,0
<b>Dél-Alföld</b>	<b>3 025</b>	<b>3 024</b>	<b>100,0</b>
<b>Mindösszesen</b>	<b>5 726</b>	<b>5 495</b>	<b>96,0</b>

Forrás: AKI Statisztikai Osztály

## Gyümölcsfák telepítése

Területi egység	Előirányzott munka hektár	Elvégzett munka hektár	Elvégzett munka az előirányzott %-ában
Pest, Budapest	14	14	100,0
<b>Közép-Magyarország</b>	<b>14</b>	<b>14</b>	<b>100,0</b>
Fejér	16		
Komárom-Esztergom	2	2	100,0
Veszprém	4	4	100,0
<b>Közép-Dunántúl</b>	<b>22</b>	<b>6</b>	<b>27,3</b>
Győr-Moson-Sopron	15	15	100,0
Vas			
Zala	18		
<b>Nyugat-Dunántúl</b>	<b>33</b>	<b>15</b>	<b>45,5</b>
Baranya	95		
Somogy	4		
Tolna	12	12	100,0
<b>Dél-Dunántúl</b>	<b>111</b>	<b>12</b>	<b>10,8</b>
Borsod-Abaúj-Zemplén	59	50	84,7
Heves	3	3	100,0
Nógrád			
<b>Észak-Magyarország</b>	<b>62</b>	<b>53</b>	<b>85,5</b>
Hajdú-Bihar	34	34	100,0
Jász-Nagykun-Szolnok			
Szabolcs-Szatmár-Bereg	710	224	31,5
<b>Észak-Alföld</b>	<b>744</b>	<b>258</b>	<b>34,7</b>
Bács-Kiskun	267	264	98,9
Békés			
Csongrád	82	10	12,2
<b>Dél-Alföld</b>	<b>349</b>	<b>274</b>	<b>78,5</b>
<b>Mindösszesen</b>	<b>1 335</b>	<b>632</b>	<b>47,3</b>

Forrás: AKI Statisztikai Osztály

## Almafa telepítés

Területi egység	Előirányzott munka hektár	Elvégzett munka hektár	Elvégzett munka az előirányzott %-ában
Pest, Budapest	5	5	100,0
<b>Közép-Magyarország</b>	<b>5</b>	<b>5</b>	<b>100,0</b>
Fejér	5		
Komárom-Esztergom	2	2	100,0
Veszprém	2	2	100,0
<b>Közép-Dunántúl</b>	<b>9</b>	<b>4</b>	<b>44,4</b>
Győr-Moson-Sopron	5	5	100,0
Vas			
Zala	4		
<b>Nyugat-Dunántúl</b>	<b>9</b>	<b>5</b>	<b>55,6</b>
Baranya	95		
Somogy	2		
Tolna			
<b>Dél-Dunántúl</b>	<b>97</b>		
Borsod-Abaúj-Zemplén	15	13	86,7
Heves	3	3	100,0
Nógrád			
<b>Észak-Magyarország</b>	<b>18</b>	<b>16</b>	<b>88,9</b>
Hajdú-Bihar	25	25	100,0
Jász-Nagykun-Szolnok			
Szabolcs-Szatmár-Bereg	551	156	28,3
<b>Észak-Alföld</b>	<b>576</b>	<b>181</b>	<b>31,4</b>
Bács-Kiskun	195	195	100,0
Békés			
Csongrád			
<b>Dél-Alföld</b>	<b>195</b>	<b>195</b>	<b>100,0</b>
<b>Mindösszesen</b>	<b>909</b>	<b>406</b>	<b>44,7</b>

Forrás: AKI Statisztikai Osztály



## Körtefa telepítés

Területi egység	Előirányzott munka hektár	Elvégzett munka hektár	Elvégzett munka az előirányzott %-ában
Pest, Budapest			
<b>Közép-Magyarország</b>			
Fejér			
Komárom-Esztergom			
Veszprém			
<b>Közép-Dunántúl</b>			
Győr-Moson-Sopron			
Vas			
Zala			
<b>Nyugat-Dunántúl</b>			
Baranya			
Somogy			
Tolna			
<b>Dél-Dunántúl</b>			
Borsod-Abaúj-Zemplén	4	4	100,0
Heves			
Nógrád			
<b>Észak-Magyarország</b>	<b>4</b>	<b>4</b>	<b>100,0</b>
Hajdú-Bihar			
Jász-Nagykun-Szolnok			
Szabolcs-Szatmár-Bereg	9	6	66,7
<b>Észak-Alföld</b>	<b>9</b>	<b>6</b>	<b>66,7</b>
Bács-Kiskun			
Békés			
Csongrád			
<b>Dél-Alföld</b>			
<b>Mindösszesen</b>	<b>13</b>	<b>10</b>	<b>76,9</b>

Forrás: AKI Statisztikai Osztály

## Kajsziarackfa telepítés

Területi egység	Előirányzott munka hektár	Elvégzett munka hektár	Elvégzett munka az előirányzott %-ában
Pest, Budapest	4	4	100,0
<b>Közép-Magyarország</b>	<b>4</b>	<b>4</b>	<b>100,0</b>
Fejér	1		
Komárom-Esztergom			
Veszprém	2	2	100,0
<b>Közép-Dunántúl</b>	<b>3</b>	<b>2</b>	<b>66,7</b>
Győr-Moson-Sopron	3	3	100,0
Vas			
Zala	10		
<b>Nyugat-Dunántúl</b>	<b>13</b>	<b>3</b>	<b>23,1</b>
Baranya			
Somogy	1		
Tolna	12	12	100,0
<b>Dél-Dunántúl</b>	<b>13</b>	<b>12</b>	<b>92,3</b>
Borsod-Abaúj-Zemplén	40	33	82,5
Heves			
Nógrád			
<b>Észak-Magyarország</b>	<b>40</b>	<b>33</b>	<b>82,5</b>
Hajdú-Bihar	5	5	100,0
Jász-Nagykun-Szolnok			
Szabolcs-Szatmár-Bereg			
<b>Észak-Alföld</b>	<b>5</b>	<b>5</b>	<b>100,0</b>
Bács-Kiskun	27	7	25,9
Békés			
Csongrád			
<b>Dél-Alföld</b>	<b>27</b>	<b>7</b>	<b>25,9</b>
<b>Mindösszesen</b>	<b>105</b>	<b>66</b>	<b>62,9</b>

Forrás: AKI Statisztikai Osztály

## Őszibarackfa telepítés

Területi egység	Előirányzott munka hektár	Elvégzett munka hektár	Elvégzett munka az előirányzott %-ában
Pest, Budapest	5	5	100,0
<b>Közép-Magyarország</b>	<b>5</b>	<b>5</b>	<b>100,0</b>
Fejér			
Komárom-Esztergom			
Veszprém			
<b>Közép-Dunántúl</b>			
Győr-Moson-Sopron			
Vas			
Zala			
<b>Nyugat-Dunántúl</b>			
Baranya			
Somogy	1		
Tolna			
<b>Dél-Dunántúl</b>			
Borsod-Abaúj-Zemplén			
Heves			
Nógrád			
<b>Észak-Magyarország</b>			
Hajdú-Bihar			
Jász-Nagykun-Szolnok			
Szabolcs-Szatmár-Bereg			
<b>Észak-Alföld</b>			
Bács-Kiskun	12	21	175,0
Békés			
Csongrád	82	10	12,2
<b>Dél-Alföld</b>	<b>94</b>	<b>31</b>	<b>33,0</b>
<b>Mindösszesen</b>	<b>100</b>	<b>36</b>	<b>36,0</b>

Forrás: AKI Statisztikai Osztály

## Meggyfa telepítés

Területi egység	Előirányzott munka hektár	Elvégzett munka hektár	Elvégzett munka az előirányzott %-ában
Pest, Budapest			
<b>Közép-Magyarország</b>			
Fejér	10		0,0
Komárom-Esztergom			
Veszprém			
<b>Közép-Dunántúl</b>	<b>10</b>		<b>0,0</b>
Győr-Moson-Sopron	7	7	100,0
Vas			
Zala	4		0,0
<b>Nyugat-Dunántúl</b>	<b>11</b>	<b>7</b>	<b>63,6</b>
Baranya			
Somogy			
Tolna			
<b>Dél-Dunántúl</b>			
Borsod-Abaúj-Zemplén			
Heves			
Nógrád			
<b>Észak-Magyarország</b>			
Hajdú-Bihar	4	4	100,0
Jász-Nagykun-Szolnok			
Szabolcs-Szatmár-Bereg	150	62	41,3
<b>Észak-Alföld</b>	<b>154</b>	<b>66</b>	<b>42,9</b>
Bács-Kiskun	33	33	100,0
Békés			
Csongrád			
<b>Dél-Alföld</b>	<b>33</b>	<b>33</b>	<b>100,0</b>
<b>Mindösszesen</b>	<b>208</b>	<b>106</b>	<b>51,0</b>

Forrás: AKI Statisztikai Osztály

## Ugar

Területi egység	2013	2014
	Be nem vetett terület, hektár	
Pest, Budapest	2 911	2 385
<b>Közép-Magyarország</b>	<b>2 911</b>	<b>2 385</b>
Fejér	980	474
Komárom-Esztergom	10	190
Veszprém	745	2 800
<b>Közép-Dunántúl</b>	<b>1 735</b>	<b>3 464</b>
Győr-Moson-Sopron	1 070	400
Vas	1 245	3 597
Zala	1 124	1 200
<b>Nyugat-Dunántúl</b>	<b>3 439</b>	<b>5 197</b>
Baranya	870	870
Somogy	410	408
Tolna	-	8
<b>Dél-Dunántúl</b>	<b>1 280</b>	<b>1 286</b>
Borsod-Abaúj-Zemplén	25 400	20 300
Heves	2 685	1 855
Nógrád	975	1 980
<b>Észak-Magyarország</b>	<b>29 060</b>	<b>24 135</b>
Hajdú-Bihar	3 975	2 820
Jász-Nagykun-Szolnok	1 420	4 997
Szabolcs-Szatmár-Bereg	3 851	3 137
<b>Észak-Alföld</b>	<b>9 246</b>	<b>10 954</b>
Bács-Kiskun	11 050	6 205
Békés	1 500	
Csongrád	13 720	4 056
<b>Dél-Alföld</b>	<b>26 270</b>	<b>10 261</b>
<b>Mindösszesen</b>	<b>73 941</b>	<b>57 682</b>

Forrás: AKI Statisztikai Osztály

## Szántóföldi növények téli és kora tavaszi kipusztulása

Területi egység	Teljesen kipusztult kalászos összesen	ebből:				Teljesen kipusztult káposztarepce	Kipusztult állomány	
		búza	tritikálé	rozs	őszi árpa		összesen	vízvár miatt kipusztult
Pest, Budapest	180	100	20	10	50	70	250	
<b>Közép-Magyarország</b>	<b>180</b>	<b>100</b>	<b>20</b>	<b>10</b>	<b>50</b>	<b>70</b>	<b>250</b>	
Fejér								
Komárom-Esztergom								
Veszprém								
<b>Közép-Dunántúl</b>								
Győr-Moson-Sopron						50	50	
Vas								
Zala								
<b>Nyugat-Dunántúl</b>						<b>50</b>	<b>50</b>	
Baranya								
Somogy								
Tolna								
<b>Dél-Dunántúl</b>								
Borsod-Abaúj-Zemplén						273	273	
Heves	10	10				8	18	
Nógrád	100		100				100	
<b>Észak-Magyarország</b>	<b>110</b>	<b>10</b>	<b>100</b>			<b>281</b>	<b>391</b>	
Hajdú-Bihar								
Jász-Nagykun-Szolnok						147	147	
Szabolcs-Szatmár-Bereg	21	13	7		1	22	43	
<b>Észak-Alföld</b>	<b>21</b>	<b>13</b>	<b>7</b>		<b>1</b>	<b>169</b>	<b>190</b>	
Bács-Kiskun								
Békés								
Csongrád								
<b>Dél-Alföld</b>								
<b>Mindösszesen</b>	<b>311</b>	<b>123</b>	<b>127</b>	<b>10</b>	<b>51</b>	<b>570</b>	<b>881</b>	

Forrás: AKI Statisztikai Osztály

## Mezőgazdasági területet ért vízkár

Területi egység	hektár		
	Árvízzel borított mezőgazdasági terület	Belvízzel borított	Május 21-ig még nem művelt, vízzel borított szántóterület károsan átnedve- sedett / vizenyős szántóterület
Pest, Budapest			
<b>Közép-Magyarország</b>			
Fejér			
Komárom-Esztergom			
Veszprém			
<b>Közép-Dunántúl</b>			
Győr-Moson-Sopron			
Vas			
Zala			
<b>Nyugat-Dunántúl</b>			
Baranya			
Somogy			
Tolna			
<b>Dél-Dunántúl</b>			
Borsod-Abaúj-Zemplén			
Heves			
Nógrád			
<b>Észak-Magyarország</b>			
Hajdú-Bihar			
Jász-Nagykun-Szolnok			
Szabolcs-Szatmár-Bereg	159	34	125
<b>Észak-Alföld</b>	<b>159</b>	<b>34</b>	<b>125</b>
Bács-Kiskun			
Békés			
Csongrád			
<b>Dél-Alföld</b>			
<b>Mindösszesen</b>	<b>159</b>	<b>34</b>	<b>125</b>

Forrás: AKI Statisztikai Osztály

