

STATISZTIKAI JELENTÉSEK

**TÁJÉKOZTATÓ
JELENTÉS A TAVASZI
MEZŐGAZDASÁGI
MUNKÁKRÓL**

**2026. április 16-i operatív
jelentések alapján**

TÁJÉKOZTATÓ JELENTÉS A TAVASZI MEZŐGAZDASÁGI MUNKÁKRÓL

XXXI. évfolyam • 1. szám • 2026

2026. április

Megjelenik időszakosan

Felelős szerkesztő

Demeter Edit

Szerző

Molnár Piroska
molnar.piroska@aki.gov.hu

Kiadó



1093 Budapest, Zsil utca 3–5.

Telefon: +36 1 217 1011

www.aki.gov.hu

aki@aki.gov.hu

A kiadvány az Agrárközgazdasági Intézet
által üzemeltetett Agrárstatisztikai Információs
Rendszer adatai alapján készül.



Friss adatokért kérjük látogasson el az
[ASIR lekérdezhető adatok](#) felületre.

ISSN 1418 2130

A kiadványokkal kapcsolatban részletes
felvilágosítást ad:
Publikációs Csoport – publikacio@aki.gov.hu

Tartalomjegyzék

Összefoglaló	3
Summary	3
Tavaszi mezőgazdasági munkák helyzete	4
Információ az adatgyűjtésről	4
Tavaszi mezőgazdasági munkák helyzete 2026. április 16-án	4
Ábrák, táblázatok	6
Tavaszi összesítő (április)	8
Tavaszi vetés összesen	9
Gabonafélék vetése összesen	10
Tavaszi búza (KAL02)	11
Tavaszi árpa (KAL18)	12
Zab (KAL19)	13
Kukorica (KAL21)	14
Hibrid kukorica (KAL25)	15
Szemes cirok (KAL32)	16
Köles (KAL36–37)	17
Silókukorica (KAL24)	18
Silócirok (KAL33)	19
Burgonya (BUR01)	20
Cukorrépa (CUK01)	21
Tavaszi takarmányborsó (PIL06)	22
Bab (PIL11,12,14)	23
Csillagfürtök (PIL15,16,18,19,21,22)	24
Olajlen (IND07)	25
Szója (IND01)	26
Napraforgó összesen (IND23–24)	27
Dohány (DBU01, DVI02)	28
Lucernatelepítés (FOR01–06)	29
Rizs (indián rizs nélkül) (RIZ03)	30
Zöldségfélék összesen	31
Csemegekukorica (KAL23)	32
Zöldborsó (PIL07)	33
Zöldbabweleleplelés (PIL13)	34
Fejes káposzta, vörös káposzta (VEG04, 06)	35
Fűszerpaprika (VEG44)	36
Vöröshagyma (VEG15)	37
Paradicsom (VEG33)	38
Zöldpaprika (VEG43)	39
Karfiol (VEG01)	40
Görögdinnye és tökre oltott dinnye (FRU01, FRU02)	41



Összefoglaló

A 2025–2026-os tél a korábbi évekhez hasonlóan melegebb volt a sokéves átlagnál. Az évszak a 24. legmelegebb télnek számított az 1901 óta íródó hosszú éghajlati sorban, megelőzve a tavalyit. Csapadék az átlagnál kevesebb hullott, az időbeli eloszlása különösen egyenetlen volt. A mezőgazdasági munkák helyzetét felmérő operatív jelentések szerint 2026-ban a tavaszi vetésű szántóföldi növények tervezett vetésterülete 1,8 millió hektár körül alakul. A mezőgazdasági gazdálkodók a tervezett vetési munkák 24,2 százalékát végezték el április 16-ig. A zöldségfélék vetése 25,4 százalékon állt, a gabonafélék vetési állapota országosan 19,9 százalékos készültséget mutatott.

Summary

The winter of 2025–2026 was warmer than the multi-year average, as in previous years. This season was the 24th warmest on record since climate records began in 1901, surpassing last year's. Precipitation was below average, and the distribution over time was particularly uneven. According to the operational reports assessing the situation of agricultural works, the planned area under spring-sown arable crops in 2026 is around 1.8 million hectares. Farmers had completed 24.2 per cent of the planned sowing work by 16th April. Sowing of vegetables were at 25.4 per cent, while the sowing status of cereals nationwide was 19.9 per cent complete.

Tavaszi mezőgazdasági munkák helyzete

Információ az adatgyűjtésről

A kiadvány a Tájékoztató jelentés a tavaszi, nyári és őszi mezőgazdasági munkákról című, 1253-as nyilvántartási számú Országos Statisztikai Adatfelvételi Program (OSAP) keretében végzett adatgyűjtés alapján készült.

Az adatgyűjtés az 5/2018. (II. 23.) FM rendelet alapján történik a termésbecslésről, állapotminősítésről, valamint a mezőgazdasági munkák állásáról szóló jelentéssel kapcsolatos adatszolgáltatásról.

A statisztika célja az aktuális helyzetkép felvázolása az adott évi tavaszi mezőgazdasági munkákról vármegyei bontásban a főbb növényfajokra vonatkozóan. Mindhárom évszakban két jelentés készül, az első előzetes, a második (1 hónappal később) véglegeshez közeli adatokat közöl. A végleges jelentések készítésekor mód nyílik az előző időszak adatainak esetenkénti felülvizsgálatára.

Az adatgyűjtés több mint 30 éve folyik, és ezalatt az idő alatt több módosításra, illetve fejlesztésre is sor került. Az adatszolgáltatói terhek csökkentése érdekében az adatszolgáltatók 2018-tól mentesültek az adatszolgáltatás kötelezettsége alól, így másodlagos forrásból, adatátvétellel a Nemzeti Agrárgazdasági Kamara (NAK) falugazdászai által begyűjtött összesített információk kerülnek feldolgozásra a kiadványban. Az adatfelvétel 2017-től a hasznosítási kódok használatával történik.

Tavaszi mezőgazdasági munkák helyzete 2026. április 16-án

A 2025–2026-os tél a korábbi évekhez hasonlóan melegebb volt a sokéves átlagnál. Az évszak a 24. legmelegebb télnek számított az 1901 óta íródó hosszú éghajlati sorban, megelőzve a tavalyit. A december és a február külön-külön is enyhébb volt a megszokottnál. Csapadék az átlagnál kevesebb esett, az időbeli eloszlása különösen egyenetlen volt. Egy nagyon száraz hónapot egy csapadékos, majd egy átlagos követett. A tavaszi időszakban beköszöntött, sarkvidéki eredetű hideghullám és az április eleji, több napon át tartó fagyos éjszakák súlyos károkat okoztak a magyar gyümölcsstermesztésben. A legnagyobb csapás a kajszibarack- és az őszibarack-ültetvényeket érte.

A mezőgazdasági munkák helyzetét felmérő operatív jelentések szerint 2026-ban a tavaszi vetésű szántóföldi növények tervezett vetésterülete 1,8 millió hektár körül alakul.

A mezőgazdasági gazdálkodók a tervezett vetési munkák 24,2 százalékát végezték el április 16-ig. A zöldségfélék vetése 25,4 százalékon állt, a gabonafélék vetési állapota országosan 19,9 százalékos készültséget mutatott.

A tavaszi vetésű gabona tervezett vetésterülete 777,1 ezer hektár, a jelentés napjáig 154,9 ezer hektáron végeztek a vetéssel. Békés és Nógrád vármegyében az elvégzett munkák aránya több mint 60 százalékon, míg Zala és Bács-Kiskun vármegyében 5,3, illetve 7,9 százalékon állt. A kukorica tervezett vetésterülete 674,7 ezer hektár, melynek 15,7 százalékát (105,7 ezer hektár) vetették be. A tavaszi árpa 22,7 ezer hektárnyi és a tavaszi búza 5,1 ezer hektárnyi tervezett vetésterületén a gazdák szinte teljes egészében (93,6, illetve 98,6 százalékos arányban) végeztek az előirányzott munkákkal. A hibrid kukorica vetésterülete várhatóan 11,1 ezer hektár, a zabé 22,2 ezer hektár lesz az idén. A szemes cirok vetését 37 ezer hektáron tervezik 2026-ban.

A napraforgó tervezett vetésterülete 810,7 ezer hektár, a gazdák 221,9 ezer hektáron, a terület 27,4 százalékán végeztek a vetéssel. A cukorrépa területe 12,3 ezer hektár, melynek 73,7 százalékát vetették be április közepéig.

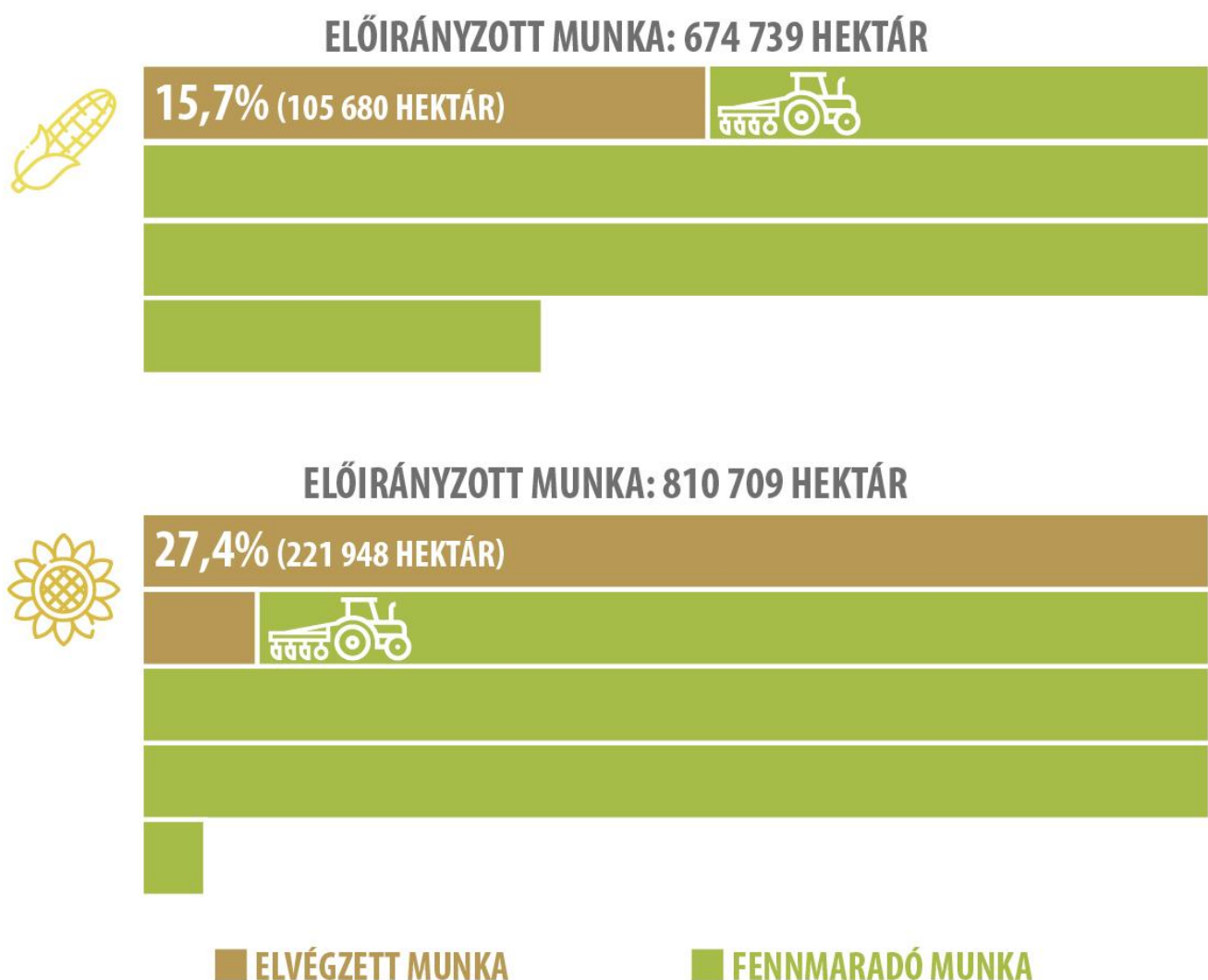
A jelentések szerint a lucernatelepítés 28,5 ezer hektár körül alakul 2026-ban, és a munka 85,2 százalékkal végeztek. A szójabetés tervezett területe 69,9 ezer hektár, amelynek 0,4 százalékát vetették be április

16-ig. A tavaszi takarmányborsó tervezett összes vetésterülete 5,9 ezer hektár, az előirányzott munkák 88,3 százalékát már elvégezték.

A burgonya 2026-ban tervezett vetésterülete 6,4 ezer hektár körül alakul, és az április 16-i időpontra vonatkozó jelentések alapján a vetés 52,6 százalékát fejezték be.

A zöldségfélék vetésterülete várhatóan 43 ezer hektár lesz, melynek mintegy negyede Békés vármegyében található. A csemegekukorica előirányzott vetésterülete 21,1 ezer hektárt, a zöldborsóé 13 ezer hektárt tesz ki. A tervezett tavaszi mezőgazdasági munkákat legnagyobb mértékben (67,3 és 65,2 százalékos arányban) a vöröshagyma és a zöldborsó esetében végezték el a gazdák. A görögdinnye és tökre oltott dinnye tervezett összes vetésterülete 3,6 ezer hektár, ami főként a dél-alföldi régióra koncentrálódik. A jelentések szerint a vetés 21,5 százalékát fejezték be április közepéig.

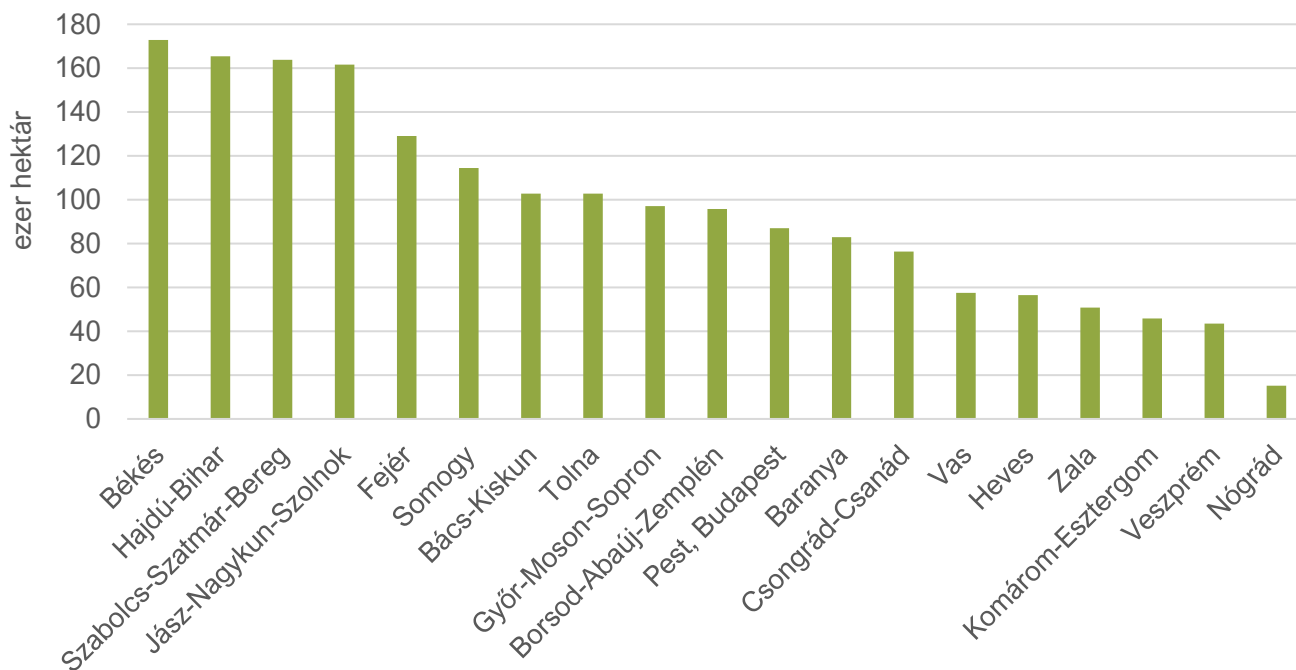
1. ábra: **A kukorica és a napraforgó tervezett, valamint elvégzett munkáinak aránya 2026. április 16-án**



Forrás: NAK-felmérés alapján az AKI Agrárstatisztikai Osztályán készült összeállítás

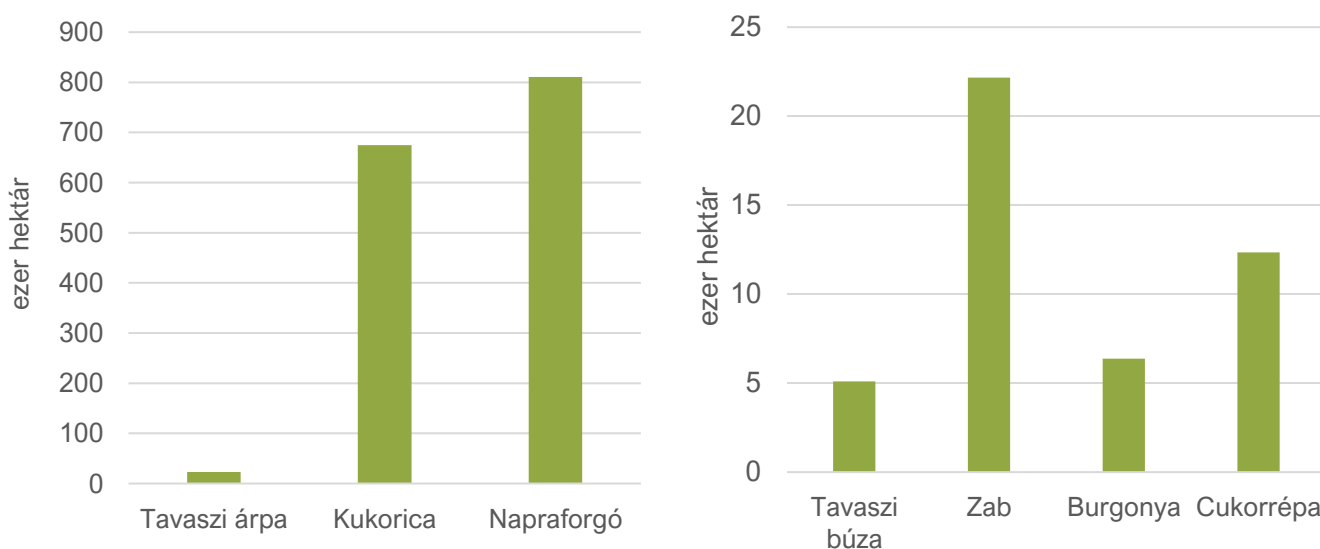
Ábrák, táblázatok

2. ábra: **2026. évi tervezett vetésterület vármegyéenként**



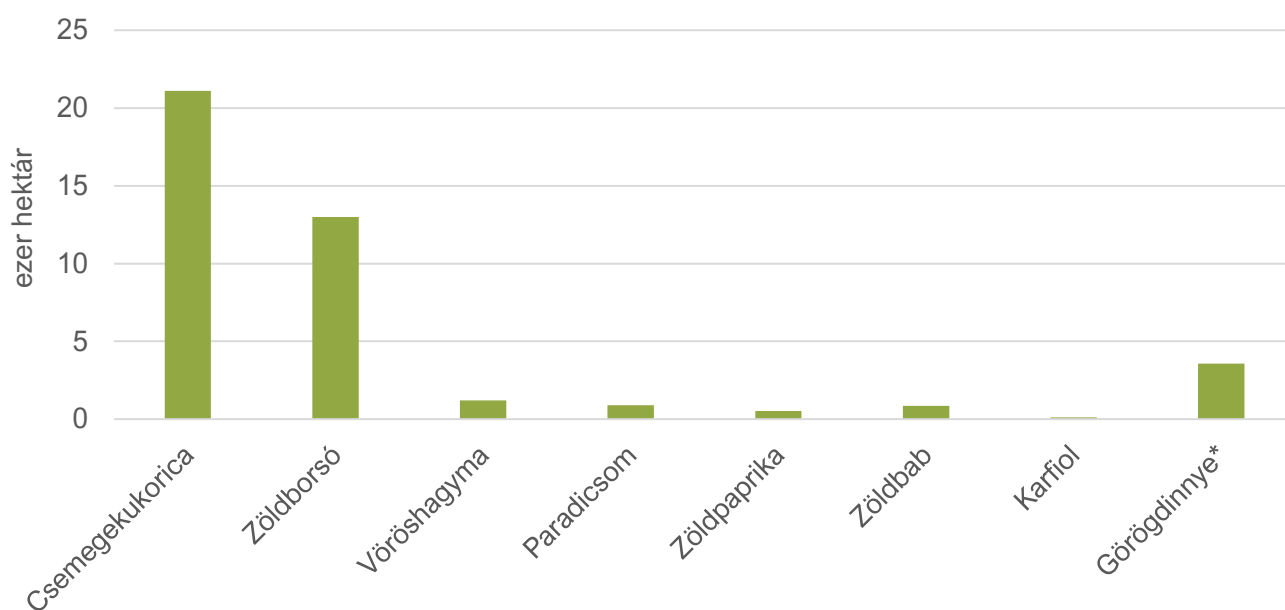
Forrás: NAK-felmérés alapján az AKI Agrárstatisztikai Osztályán készült összeállítás

3. ábra: **Főbb növények tervezett vetésterülete 2026-ban**



Forrás: NAK-felmérés alapján az AKI Agrárstatisztikai Osztályán készült összeállítás

4. ábra: Főbb zöldségfélék tervezett vetésterülete 2026-ban



* Tökre oltott dinnyével együtt.

Forrás: NAK-felmérés alapján az AKI Agrárstatisztikai Osztályán készült összeállítás

Tavaszi összesítő (április)

Megnevezés	Előirányzott munka ^{a)} hektár	Elvégzett munka ^{a)} hektár	Elvégzett munka az előirányzott százalékában
	2026. év	2026. év	2026. év
VETÉS, ÜLTETÉS			
Tavaszi vetés összesen	1 820 806	440 152	24,2
Gabonafélék vetése összesen	777 146	154 856	19,9
KAL02 tavaszi búza	5 091	5 021	98,6
KAL18 tavaszi árpa	22 734	21 268	93,6
KAL19 zab	22 167	18 445	83,2
KAL21 kukorica	674 739	105 680	15,7
KAL25 hibrid kukorica	11 127	510	4,6
KAL32 szemes cirok	36 954	3 605	9,8
KAL36–37 köles	4 334	327	7,5
KAL24 silókukorica	48 439	6 436	13,3
KAL33 silócirok	9 472	1 030	10,9
BUR01 burgonya	6 373	3 353	52,6
CUK01 cukorrépa	12 336	9 096	73,7
PIL06 tavaszi takarmányborsó	5 899	5 209	88,3
PIL11,12,14 bab	1 151	147	12,8
PIL15-23 csillagfürtök	166	61	36,7
IND07 olajlen	2 383	1 327	55,7
IND01 szója	69 926	250	0,4
IND23-24 napraforgó összesen	810 709	221 948	27,4
DBU01, DVI02 dohány	2 430	–	0,0
FOR01-06 lucernatelepítés	28 554	24 336	85,2
RIZ03 rizs (indián rizs nélkül)	2 870	1 200	41,8
Zöldségfélék összesen	42 952	10 903	25,4
KAL23 csemegekukorica	21 098	468	2,2
PIL07 zöldborsó	12 991	8 475	65,2
PIL13 zöldbab	850	202	23,8
VEG 04, 06 fejes káposzta, vörös káposzta	864	102	11,8
VEG44 fűszerpaprika	876	41	4,6
VEG15 vöröshagyma	1 201	808	67,3
VEG33 paradicsom	890	18	2,0
VEG43 zöldpaprika	514	12	2,3
VEG01 karfiol	106	12	11,3
FRU01-02 görögdinnye és tökre oltott görögdinnye	3 563	765	21,5

Megjegyzés: Az adatok a 2026. április 16-i állapotot tükrözik.

^{a)} Becsült értékek.

Forrás: NAK-felmérés alapján az AKI Agrárstatisztikai Osztályán készült összeállítás

Tavaszi vetés összesen

Területi egység	Előírányzott munka ^{a)} hektár	Elvégzett munka ^{a)} hektár	Elvégzett munka az előírányzott százalékában
Pest, Budapest	86 930	37 742	43,4
Közép-Magyarország	86 930	37 742	43,4
Fejér	129 056	36 072	28,0
Komárom-Esztergom	45 869	14 107	30,8
Veszprém	43 498	4 087	9,4
Közép-Dunántúl	218 423	54 266	24,8
Győr-Moson-Sopron	97 019	19 495	20,1
Vas	57 497	13 644	23,7
Zala	50 743	2 695	5,3
Nyugat-Dunántúl	205 259	35 834	17,5
Baranya	82 929	10 416	12,6
Somogy	114 431	31 523	27,5
Tolna	102 778	13 471	13,1
Dél-Dunántúl	300 138	55 410	18,5
Borsod-Abaúj-Zemplén	95 720	20 422	21,3
Heves	56 522	18 777	33,2
Nógrád	15 110	9 092	60,2
Észak-Magyarország	167 352	48 291	28,9
Hajdú-Bihar	165 449	25 345	15,3
Jász-Nagykun-Szolnok	161 606	35 470	21,9
Szabolcs-Szatmár-Bereg	163 731	13 761	8,4
Észak-Alföld	490 786	74 576	15,2
Bács-Kiskun	102 781	8 167	7,9
Békés	172 867	109 391	63,3
Csongrád-Csanád	76 270	16 475	21,6
Dél-Alföld	351 918	134 033	38,1
Mindösszesen	1 820 806	440 152	24,2

Megjegyzés: Az adatok a 2026. április 16-i állapotot tükrözik.

^{a)} Becsült értékek.

Forrás: NAK-felmérés alapján az AKI Agrárstatisztikai Osztályán készült összeállítás

Gabonafélék vetése összesen

Területi egység	Előírányzott munka ^{a)} hektár	Elvégzett munka ^{a)} hektár	Elvégzett munka az előírányzott százalékában
Pest, Budapest	37 010	15 590	42,1
Közép-Magyarország	37 010	15 590	42,1
Fejér	64 248	15 089	23,5
Komárom-Esztergom	28 845	3 680	12,8
Veszprém	20 150	2 720	13,5
Közép-Dunántúl	113 243	21 489	19,0
Győr-Moson-Sopron	55 580	11 500	20,7
Vas	27 969	8 145	29,1
Zala	31 258	2 340	7,5
Nyugat-Dunántúl	114 807	21 985	19,1
Baranya	39 362	6 043	15,4
Somogy	48 425	18 115	37,4
Tolna	49 888	7 218	14,5
Dél-Dunántúl	137 675	31 376	22,8
Borsod-Abaúj-Zemplén	42 180	6 400	15,2
Heves	9 037	2 047	22,7
Nógrád	5 310	4 210	79,3
Észak-Magyarország	56 527	12 657	22,4
Hajdú-Bihar	68 605	9 855	14,4
Jász-Nagykun-Szolnok	38 020	3 683	9,7
Szabolcs-Szatmár-Bereg	87 768	8 035	9,2
Észak-Alföld	194 393	21 573	11,1
Bács-Kiskun	48 501	3 564	7,3
Békés	44 997	22 377	49,7
Csongrád-Csanád	29 993	4 245	14,2
Dél-Alföld	123 491	30 186	24,4
Mindösszesen	777 146	154 856	19,9

Megjegyzés: Az adatok a 2026. április 16-i állapotot tükrözik.

^{a)} Becsült értékek.

Forrás: NAK-felmérés alapján az AKI Agrárstatisztikai Osztályán készült összeállítás

Tavaszi búza (KAL02)

Területi egység	Előirányzott munka ^{a)} hektár	Elvégzett munka ^{a)} hektár	Elvégzett munka az előirányzott százalékában
Pest, Budapest	210	190	90,5
Közép-Magyarország	210	190	90,5
Fejér	160	160	100,0
Komárom-Esztergom	510	510	100,0
Veszprém	345	345	100,0
Közép-Dunántúl	1 015	1 015	100,0
Győr-Moson-Sopron	1 100	1 100	100,0
Vas	408	408	100,0
Zala	–	–	–
Nyugat-Dunántúl	1 508	1 508	100,0
Baranya	66	66	100,0
Somogy	225	225	100,0
Tolna	190	168	88,4
Dél-Dunántúl	481	459	95,4
Borsod-Abaúj-Zemplén	1 100	1 100	100,0
Heves	65	65	100,0
Nógrád	60	60	100,0
Észak-Magyarország	1 225	1 225	100,0
Hajdú-Bihar	75	75	100,0
Jász-Nagykun-Szolnok	100	100	100,0
Szabolcs-Szatmár-Bereg	65	37	56,9
Észak-Alföld	240	212	88,3
Bács-Kiskun	100	100	100,0
Békés	277	277	100,0
Csongrád-Csanád	35	35	100,0
Dél-Alföld	412	412	100,0
Mindösszesen	5 091	5 021	98,6

Megjegyzés: Az adatok a 2026. április 16-i állapotot tükrözik.

^{a)} Becsült értékek.

Forrás: NAK-felmérés alapján az AKI Agrárstatisztikai Osztályán készült összeállítás

Tavaszi árpa (KAL18)

Területi egység	Előirányzott munka ^{a)} hektár	Elvégzett munka ^{a)} hektár	Elvégzett munka az előirányzott százalékában
Pest, Budapest	1 100	900	81,8
Közép-Magyarország	1 100	900	81,8
Fejér	2 000	2 000	100,0
Komárom-Esztergom	690	690	100,0
Veszprém	1 125	1 125	100,0
Közép-Dunántúl	3 815	3 815	100,0
Győr-Moson-Sopron	4 900	4 900	100,0
Vas	2 920	2 920	100,0
Zala	920	770	83,7
Nyugat-Dunántúl	8 740	8 590	98,3
Baranya	900	415	46,1
Somogy	1 800	1 800	100,0
Tolna	947	947	100,0
Dél-Dunántúl	3 647	3 162	86,7
Borsod-Abaúj-Zemplén	800	800	100,0
Heves	142	142	100,0
Nógrád	250	250	100,0
Észak-Magyarország	1 192	1 192	100,0
Hajdú-Bihar	300	300	100,0
Jász-Nagykun-Szolnok	1 055	448	42,5
Szabolcs-Szatmár-Bereg	183	171	93,4
Észak-Alföld	1 538	919	59,8
Bács-Kiskun	620	620	100,0
Békés	1 600	1 600	100,0
Csongrád-Csanád	482	470	97,5
Dél-Alföld	2 702	2 690	99,6
Mindösszesen	22 734	21 268	93,6

Megjegyzés: Az adatok a 2026. április 16-i állapotot tükrözik.

^{a)} Becsült értékek.

Forrás: NAK-felmérés alapján az AKI Agrárstatisztikai Osztályán készült összeállítás

Zab (KAL19)

Területi egység	Előírányzott munka ^{a)} hektár	Elvégzett munka ^{a)} hektár	Elvégzett munka az előírányzott százalékában
Pest, Budapest	1 900	1 500	78,9
Közép-Magyarország	1 900	1 500	78,9
Fejér	483	483	100,0
Komárom-Esztergom	650	650	100,0
Veszprém	880	850	96,6
Közép-Dunántúl	2 013	1 983	98,5
Győr-Moson-Sopron	1 200	1 200	100,0
Vas	455	455	100,0
Zala	630	520	82,5
Nyugat-Dunántúl	2 285	2 175	95,2
Baranya	514	322	62,6
Somogy	1 800	1 800	100,0
Tolna	456	456	100,0
Dél-Dunántúl	2 770	2 578	93,1
Borsod-Abaúj-Zemplén	1 600	800	50,0
Heves	280	170	60,7
Nógrád	800	700	87,5
Észak-Magyarország	2 680	1 670	62,3
Hajdú-Bihar	1 850	1 460	78,9
Jász-Nagykun-Szolnok	1 135	310	27,3
Szabolcs-Szatmár-Bereg	2 312	1 805	78,1
Észak-Alföld	5 297	3 575	67,5
Bács-Kiskun	2 512	2 314	92,1
Békés	1 200	1 200	100,0
Csongrád-Csanád	1 510	1 450	96,0
Dél-Alföld	5 222	4 964	95,1
Mindösszesen	22 167	18 445	83,2

Megjegyzés: Az adatok a 2026. április 16-i állapotot tükrözik.

^{a)} Becsült értékek.

Forrás: NAK-felmérés alapján az AKI Agrárstatisztikai Osztályán készült összeállítás

Kukorica (KAL21)

Területi egység	Előírányzott munka ^{a)} hektár	Elvégzett munka ^{a)} hektár	Elvégzett munka az előírányzott százalékában
Pest, Budapest	30 000	13 000	43,3
Közép-Magyarország	30 000	13 000	43,3
Fejér	60 043	12 446	20,7
Komárom-Esztergom	25 450	1 560	6,1
Veszprém	16 800	400	2,4
Közép-Dunántúl	102 293	14 406	14,1
Győr-Moson-Sopron	42 550	4 300	10,1
Vas	23 085	4 155	18,0
Zala	29 108	1 050	3,6
Nyugat-Dunántúl	94 743	9 505	10,0
Baranya	35 891	5 090	14,2
Somogy	43 100	12 930	30,0
Tolna	46 414	5 617	12,1
Dél-Dunántúl	125 405	23 637	18,8
Borsod-Abaúj-Zemplén	37 000	3 700	10,0
Heves	7 700	1 670	21,7
Nógrád	3 600	2 950	81,9
Észak-Magyarország	48 300	8 320	17,2
Hajdú-Bihar	62 500	6 500	10,4
Jász-Nagykun-Szolnok	29 561	2 785	9,4
Szabolcs-Szatmár-Bereg	82 221	5 967	7,3
Észak-Alföld	174 282	15 252	8,8
Bács-Kiskun	42 410	530	1,2
Békés	35 000	18 800	53,7
Csongrád-Csanád	22 306	2 230	10,0
Dél-Alföld	99 716	21 560	21,6
Mindösszesen	674 739	105 680	15,7

Megjegyzés: Az adatok a 2026. április 16-i állapotot tükrözik.

^{a)} Becsült értékek.

Forrás: NAK-felmérés alapján az AKI Agrárstatisztikai Osztályán készült összeállítás

Hibrid kukorica (KAL25)

Területi egység	Előírányzott munka ^{a)} hektár	Elvégzett munka ^{a)} hektár	Elvégzett munka az előírányzott százalékában
Pest, Budapest	–	–	–
Közép-Magyarország	–	–	–
Fejér	302	–	–
Komárom-Esztergom	250	–	–
Veszprém	–	–	–
Közép-Dunántúl	552	–	–
Győr-Moson-Sopron	1 200	–	–
Vas	35	–	–
Zala	–	–	–
Nyugat-Dunántúl	1 235	–	–
Baranya	350	–	–
Somogy	250	110	44,0
Tolna	257	–	–
Dél-Dunántúl	857	110	12,8
Borsod-Abaúj-Zemplén	80	–	–
Heves	–	–	–
Nógrád	–	–	–
Észak-Magyarország	80	–	–
Hajdú-Bihar	1 150	–	–
Jász-Nagykun-Szolnok	3 356	–	–
Szabolcs-Szatmár-Bereg	687	–	–
Észak-Alföld	5 193	–	–
Bács-Kiskun	600	–	–
Békés	1 800	400	22,2
Csongrád-Csanád	810	–	–
Dél-Alföld	3 210	400	12,5
Mindösszesen	11 127	510	4,6

Megjegyzés: Az adatok a 2026. április 16-i állapotot tükrözik.

^{a)} Becsült értékek.

Forrás: NAK-felmérés alapján az AKI Agrárstatisztikai Osztályán készült összeállítás

Szemes cirok (KAL32)

Területi egység	Előirányzott munka ^{a)} hektár	Elvégzett munka ^{a)} hektár	Elvégzett munka az előirányzott százalékában
Pest, Budapest	2 500	–	–
Közép-Magyarország	2 500	–	–
Fejér	1 260	–	–
Komárom-Esztergom	1 050	270	25,7
Veszprém	1 000	–	–
Közép-Dunántúl	3 310	270	8,2
Győr-Moson-Sopron	4 630	–	–
Vas	944	85	9,0
Zala	600	–	–
Nyugat-Dunántúl	6 174	85	1,4
Baranya	1 641	150	9,1
Somogy	1 250	1 250	100,0
Tolna	1 593	30	1,9
Dél-Dunántúl	4 484	1 430	31,9
Borsod-Abaúj-Zemplén	1 500	–	–
Heves	800	–	–
Nógrád	300	150	50,0
Észak-Magyarország	2 600	150	5,8
Hajdú-Bihar	2 300	1 520	66,1
Jász-Nagykun-Szolnok	2 574	40	1,6
Szabolcs-Szatmár-Bereg	2 293	50	2,2
Észak-Alföld	7 167	1 610	22,5
Bács-Kiskun	1 559	–	–
Békés	4 800	–	–
Csongrád-Csanád	4 360	60	1,4
Dél-Alföld	10 719	60	0,6
Mindösszesen	36 954	3 605	9,8

Megjegyzés: Az adatok a 2026. április 16-i állapotot tükrözik.

^{a)} Becsült értékek.

Forrás: NAK-felmérés alapján az AKI Agrárstatisztikai Osztályán készült összeállítás

Köles (KAL36–37)

Területi egység	Előirányzott munka ^{a)} hektár	Elvégzett munka ^{a)} hektár	Elvégzett munka az előirányzott százalékában
Pest, Budapest	1 300	–	–
Közép-Magyarország	1 300	–	–
Fejér	–	–	–
Komárom-Esztergom	245	–	–
Veszprém	–	–	–
Közép-Dunántúl	245	–	–
Győr-Moson-Sopron	–	–	–
Vas	122	122	100,0
Zala	–	–	–
Nyugat-Dunántúl	122	122	100,0
Baranya	–	–	–
Somogy	–	–	–
Tolna	31	–	–
Dél-Dunántúl	31	–	–
Borsod-Abaúj-Zemplén	100	–	–
Heves	50	–	–
Nógrád	300	100	33,3
Észak-Magyarország	450	100	22,2
Hajdú-Bihar	430	–	–
Jász-Nagykun-Szolnok	239	–	–
Szabolcs-Szatmár-Bereg	7	5	71,4
Észak-Alföld	676	5	0,7
Bács-Kiskun	700	–	–
Békés	320	100	31,3
Csongrád-Csanád	490	–	–
Dél-Alföld	1 510	100	6,6
Mindösszesen	4 334	327	7,5

Megjegyzés: Az adatok a 2026. április 16-i állapotot tükrözik.

^{a)} Becsült értékek.

Forrás: NAK-felmérés alapján az AKI Agrárstatisztikai Osztályán készült összeállítás

Silókukorica (KAL24)

Területi egység	Előirányzott munka ^{a)} hektár	Elvégzett munka ^{a)} hektár	Elvégzett munka az előirányzott százalékában
Pest, Budapest	3 000	600	20,0
Közép-Magyarország	3 000	600	20,0
Fejér	4 119	1 120	27,2
Komárom-Esztergom	1 450	550	37,9
Veszprém	4 300	500	11,6
Közép-Dunántúl	9 869	2 170	22,0
Győr-Moson-Sopron	3 780	250	6,6
Vas	2 420	–	–
Zala	850	–	–
Nyugat-Dunántúl	7 050	250	3,5
Baranya	2 064	–	–
Somogy	2 000	1 050	52,5
Tolna	1 718	26	1,5
Dél-Dunántúl	5 782	1 076	18,6
Borsod-Abaúj-Zemplén	3 200	–	–
Heves	1 750	250	14,3
Nógrád	1 050	450	42,9
Észak-Magyarország	6 000	700	11,7
Hajdú-Bihar	4 150	450	10,8
Jász-Nagykun-Szolnok	3 655	70	1,9
Szabolcs-Szatmár-Bereg	2 862	110	3,8
Észak-Alföld	10 667	630	5,9
Bács-Kiskun	998	10	1,0
Békés	3 000	1 000	33,3
Csongrád-Csanád	2 073	–	–
Dél-Alföld	6 071	1 010	16,6
Mindösszesen	48 439	6 436	13,3

Megjegyzés: Az adatok a 2026. április 16-i állapotot tükrözik.

^{a)} Becsült értékek.

Forrás: NAK-felmérés alapján az AKI Agrárstatisztikai Osztályán készült összeállítás

Silócirok (KAL33)

Területi egység	Előírányzott munka ^{a)} hektár	Elvégzett munka ^{a)} hektár	Elvégzett munka az előírányzott százalékában
Pest, Budapest	1 300	–	–
Közép-Magyarország	1 300	–	–
Fejér	289	–	–
Komárom-Esztergom	420	150	35,7
Veszprém	730	–	–
Közép-Dunántúl	1 439	150	10,4
Győr-Moson-Sopron	1 100	500	45,5
Vas	704	–	–
Zala	300	–	–
Nyugat-Dunántúl	2 104	500	23,8
Baranya	88	–	–
Somogy	160	160	100,0
Tolna	262	–	–
Dél-Dunántúl	510	160	31,4
Borsod-Abaúj-Zemplén	400	–	–
Heves	350	–	–
Nógrád	100	–	–
Észak-Magyarország	850	–	–
Hajdú-Bihar	980	120	12,2
Jász-Nagykun-Szolnok	259	–	–
Szabolcs-Szatmár-Bereg	464	50	10,8
Észak-Alföld	1 703	170	10,0
Bács-Kiskun	630	–	–
Békés	700	50	7,1
Csongrád-Csanád	236	–	–
Dél-Alföld	1 566	50	3,2
Mindösszesen	9 472	1 030	10,9

Megjegyzés: Az adatok a 2026. április 16-i állapotot tükrözik.

^{a)} Becsült értékek.

Forrás: NAK-felmérés alapján az AKI Agrárstatisztikai Osztályán készült összeállítás

Burgonya (BUR01)

Területi egység	Előírányzott munka ^{a)} hektár	Elvégzett munka ^{a)} hektár	Elvégzett munka az előírányzott százalékában
Pest, Budapest	850	650	76,5
Közép-Magyarország	850	650	76,5
Fejér	72	–	–
Komárom-Esztergom	310	310	100,0
Veszprém	160	90	56,3
Közép-Dunántúl	542	400	73,8
Győr-Moson-Sopron	220	220	100,0
Vas	32	12	37,5
Zala	135	75	55,6
Nyugat-Dunántúl	387	307	79,3
Baranya	50	10	20,0
Somogy	110	30	27,3
Tolna	7	1	14,3
Dél-Dunántúl	167	41	24,6
Borsod-Abaúj-Zemplén	50	50	100,0
Heves	20	–	–
Nógrád	10	10	100,0
Észak-Magyarország	80	60	75,0
Hajdú-Bihar	125	110	88,0
Jász-Nagykun-Szolnok	69	–	–
Szabolcs-Szatmár-Bereg	802	466	58,1
Észak-Alföld	996	576	57,8
Bács-Kiskun	1 288	598	46,4
Békés	200	50	25,0
Csongrád-Csanád	1 863	671	36,0
Dél-Alföld	3 351	1 319	39,4
Mindösszesen	6 373	3 353	52,6

Megjegyzés: Az adatok a 2026. április 16-i állapotot tükrözik.

^{a)} Becsült értékek.

Forrás: NAK-felmérés alapján az AKI Agrárstatisztikai Osztályán készült összeállítás

Cukorrépa (CUK01)

Területi egység	Előirányzott munka ^{a)} hektár	Elvégzett munka ^{a)} hektár	Elvégzett munka az előirányzott százalékában
Pest, Budapest	250	220	88,0
Közép-Magyarország	250	220	88,0
Fejér	1 970	1 970	100,0
Komárom-Esztergom	320	320	100,0
Veszprém	160	70	43,8
Közép-Dunántúl	2 450	2 360	96,3
Győr-Moson-Sopron	1 150	750	65,2
Vas	685	313	45,7
Zala	750	100	13,3
Nyugat-Dunántúl	2 585	1 163	45,0
Baranya	397	175	44,1
Somogy	3 350	2 510	74,9
Tolna	1 174	1 076	91,7
Dél-Dunántúl	4 921	3 761	76,4
Borsod-Abaúj-Zemplén	10	10	100,0
Heves	–	–	–
Nógrád	–	–	–
Észak-Magyarország	10	10	100,0
Hajdú-Bihar	520	520	100,0
Jász-Nagykun-Szolnok	115	100	87,0
Szabolcs-Szatmár-Bereg	72	62	86,1
Észak-Alföld	707	682	96,5
Bács-Kiskun	1 001	700	69,9
Békés	12	–	–
Csongrád-Csanád	400	200	50,0
Dél-Alföld	1 413	900	63,7
Mindösszesen	12 336	9 096	73,7

Megjegyzés: Az adatok a 2026. április 16-i állapotot tükrözik.

^{a)} Becsült értékek.

Forrás: NAK-felmérés alapján az AKI Agrárstatisztikai Osztályán készült összeállítás

Tavaszi takarmányborsó (PIL06)

Területi egység	Előírányzott munka ^{a)} hektár	Elvégzett munka ^{a)} hektár	Elvégzett munka az előírányzott százalékában
Pest, Budapest	300	300	100,0
Közép-Magyarország	300	300	100,0
Fejér	221	221	100,0
Komárom-Esztergom	50	50	100,0
Veszprém	130	58	44,6
Közép-Dunántúl	401	329	82,0
Győr-Moson-Sopron	250	180	72,0
Vas	118	118	100,0
Zala	150	60	40,0
Nyugat-Dunántúl	518	358	69,1
Baranya	671	271	40,4
Somogy	350	350	100,0
Tolna	144	131	91,0
Dél-Dunántúl	1 165	752	64,5
Borsod-Abaúj-Zemplén	200	200	100,0
Heves	75	75	100,0
Nógrád	140	140	100,0
Észak-Magyarország	415	415	100,0
Hajdú-Bihar	55	55	100,0
Jász-Nagykun-Szolnok	745	705	94,6
Szabolcs-Szatmár-Bereg	80	75	93,8
Észak-Alföld	880	835	94,9
Bács-Kiskun	1 520	1 520	100,0
Békés	550	550	100,0
Csongrád-Csanád	150	150	100,0
Dél-Alföld	2 220	2 220	100,0
Mindösszesen	5 899	5 209	88,3

Megjegyzés: Az adatok a 2026. április 16-i állapotot tükrözik.

^{a)} Becsült értékek.

Forrás: NAK-felmérés alapján az AKI Agrárstatisztikai Osztályán készült összeállítás

Bab (PIL11,12,14)

Területi egység	Előirányzott munka ^{a)} hektár	Elvégzett munka ^{a)} hektár	Elvégzett munka az előirányzott százalékában
Pest, Budapest	10	–	–
Közép-Magyarország	10	–	–
Fejér	–	–	–
Komárom-Esztergom	–	–	–
Veszprém	316	–	–
Közép-Dunántúl	316	–	–
Győr-Moson-Sopron	–	–	–
Vas	92	92	100,0
Zala	–	–	–
Nyugat-Dunántúl	92	92	100,0
Baranya	–	–	–
Somogy	55	55	100,0
Tolna	11	–	–
Dél-Dunántúl	66	55	83,3
Borsod-Abaúj-Zemplén	–	–	–
Heves	–	–	–
Nógrád	200	–	–
Észak-Magyarország	200	–	–
Hajdú-Bihar	32	–	–
Jász-Nagykun-Szolnok	51	–	–
Szabolcs-Szatmár-Bereg	36	–	–
Észak-Alföld	119	–	–
Bács-Kiskun	–	–	–
Békés	320	–	–
Csongrád-Csanád	28	–	–
Dél-Alföld	348	–	–
Mindösszesen	1 151	147	12,8

Megjegyzés: Az adatok a 2026. április 16-i állapotot tükrözik.

^{a)} Becsült értékek.

Forrás: NAK-felmérés alapján az AKI Agrárstatisztikai Osztályán készült összeállítás

Csillagfürtök (PIL15,16,18,19,21,22)

Területi egység	Előírányzott munka ^{a)} hektár	Elvégzett munka ^{a)} hektár	Elvégzett munka az előírányzott százalékában
Pest, Budapest	–	–	–
Közép-Magyarország	–	–	–
Fejér	–	–	–
Komárom-Esztergom	15	15	100,0
Veszprém	–	–	–
Közép-Dunántúl	15	15	100,0
Győr-Moson-Sopron	–	–	–
Vas	18	–	–
Zala	–	–	–
Nyugat-Dunántúl	18	–	–
Baranya	–	–	–
Somogy	26	26	100,0
Tolna	–	–	–
Dél-Dunántúl	26	26	100,0
Borsod-Abaúj-Zemplén	–	–	–
Heves	–	–	–
Nógrád	15	–	–
Észak-Magyarország	15	–	–
Hajdú-Bihar	3	–	–
Jász-Nagykun-Szolnok	–	–	–
Szabolcs-Szatmár-Bereg	79	20	25,3
Észak-Alföld	82	20	24,4
Bács-Kiskun	–	–	–
Békés	10	–	–
Csongrád-Csanád	–	–	–
Dél-Alföld	10	–	–
Mindösszesen	166	61	36,7

Megjegyzés: Az adatok a 2026. április 16-i állapotot tükrözik.

^{a)} Becsült értékek.

Forrás: NAK-felmérés alapján az AKI Agrárstatisztikai Osztályán készült összeállítás

Olajlen (IND07)

Területi egység	Előirányzott munka ^{a)} hektár	Elvégzett munka ^{a)} hektár	Elvégzett munka az előirányzott százalékában
Pest, Budapest	60	60	100,0
Közép-Magyarország	60	60	100,0
Fejér	206	–	–
Komárom-Esztergom	20	20	100,0
Veszprém	270	–	–
Közép-Dunántúl	496	20	4,0
Győr-Moson-Sopron	–	–	–
Vas	6	6	100,0
Zala	10	–	–
Nyugat-Dunántúl	16	6	37,5
Baranya	250	–	–
Somogy	–	–	–
Tolna	316	316	100,0
Dél-Dunántúl	566	316	55,8
Borsod-Abaúj-Zemplén	10	10	100,0
Heves	–	–	–
Nógrád	10	–	–
Észak-Magyarország	20	10	50,0
Hajdú-Bihar	60	60	100,0
Jász-Nagykun-Szolnok	245	145	59,2
Szabolcs-Szatmár-Bereg	–	–	–
Észak-Alföld	305	205	67,2
Bács-Kiskun	10	–	–
Békés	300	100	33,3
Csongrád-Csanád	610	610	100,0
Dél-Alföld	920	710	77,2
Mindösszesen	2 383	1 327	55,7

Megjegyzés: Az adatok a 2026. április 16-i állapotot tükrözik.

^{a)} Becsült értékek.

Forrás: NAK-felmérés alapján az AKI Agrárstatisztikai Osztályán készült összeállítás

Szója (IND01)

Területi egység	Előírányzott munka ^{a)} hektár	Elvégzett munka ^{a)} hektár	Elvégzett munka az előírányzott százalékában
Pest, Budapest	120	–	–
Közép-Magyarország	120	–	–
Fejér	1 970	–	–
Komárom-Esztergom	420	–	–
Veszprém	2 400	–	–
Közép-Dunántúl	4 790	–	–
Győr-Moson-Sopron	12 250	–	–
Vas	10 680	–	–
Zala	12 800	–	–
Nyugat-Dunántúl	35 730	–	–
Baranya	8 767	–	–
Somogy	3 900	–	–
Tolna	1 129	–	–
Dél-Dunántúl	13 796	–	–
Borsod-Abaúj-Zemplén	5 000	–	–
Heves	25	–	–
Nógrád	90	–	–
Észak-Magyarország	5 115	–	–
Hajdú-Bihar	1 150	250	21,7
Jász-Nagykun-Szolnok	733	–	–
Szabolcs-Szatmár-Bereg	1 312	–	–
Észak-Alföld	3 195	250	7,8
Bács-Kiskun	4 315	–	–
Békés	2 000	–	–
Csongrád-Csanád	865	–	–
Dél-Alföld	7 180	–	–
Mindösszesen	69 926	250	0,4

Megjegyzés: Az adatok a 2026. április 16-i állapotot tükrözik.

^{a)} Becsült értékek.

Forrás: NAK-felmérés alapján az AKI Agrárstatisztikai Osztályán készült összeállítás

Napraforgó összesen (IND23–24)

Területi egység	Előírányzott munka ^{a)} hektár	Elvégzett munka ^{a)} hektár	Elvégzett munka az előírányzott százalékában
Pest, Budapest	39 000	16 000	41,0
Közép-Magyarország	39 000	16 000	41,0
Fejér	51 169	13 365	26,1
Komárom-Esztergom	13 560	8 560	63,1
Veszprém	14 500	350	2,4
Közép-Dunántúl	79 229	22 275	28,1
Győr-Moson-Sopron	20 700	4 800	23,2
Vas	13 440	3 629	27,0
Zala	4 400	120	2,7
Nyugat-Dunántúl	38 540	8 549	22,2
Baranya	28 973	2 337	8,1
Somogy	55 100	8 500	15,4
Tolna	46 305	3 430	7,4
Dél-Dunántúl	130 378	14 267	10,9
Borsod-Abaúj-Zemplén	43 200	13 000	30,1
Heves	44 000	15 670	35,6
Nógrád	7 600	3 700	48,7
Észak-Magyarország	94 800	32 370	34,1
Hajdú-Bihar	73 200	7 400	10,1
Jász-Nagykun-Szolnok	110 817	28 374	25,6
Szabolcs-Szatmár-Bereg	57 968	3 382	5,8
Észak-Alföld	241 985	39 156	16,2
Bács-Kiskun	41 230	800	1,9
Békés	110 000	80 000	72,7
Csongrád-Csanád	35 547	8 531	24,0
Dél-Alföld	186 777	89 331	47,8
Mindösszesen	810 709	221 948	27,4

Megjegyzés: Az adatok a 2026. április 16-i állapotot tükrözik.

^{a)} Becsült értékek.

Forrás: NAK-felmérés alapján az AKI Agrárstatisztikai Osztályán készült összeállítás

Dohány (DBU01, DVI02)

Területi egység	Előirányzott munka ^{a)} hektár	Elvégzett munka ^{a)} hektár	Elvégzett munka az előirányzott százalékában
Pest, Budapest	–	–	–
Közép-Magyarország	–	–	–
Fejér	–	–	–
Komárom-Esztergom	–	–	–
Veszprém	–	–	–
Közép-Dunántúl	–	–	–
Győr-Moson-Sopron	–	–	–
Vas	–	–	–
Zala	–	–	–
Nyugat-Dunántúl	–	–	–
Baranya	–	–	–
Somogy	–	–	–
Tolna	–	–	–
Dél-Dunántúl	–	–	–
Borsod-Abaúj-Zemplén	10	–	–
Heves	–	–	–
Nógrád	–	–	–
Észak-Magyarország	10	–	–
Hajdú-Bihar	45	–	–
Jász-Nagykun-Szolnok	–	–	–
Szabolcs-Szatmár-Bereg	2 318	–	–
Észak-Alföld	2 363	–	–
Bács-Kiskun	51	–	–
Békés	–	–	–
Csongrád-Csanád	6	–	–
Dél-Alföld	57	–	–
Mindösszesen	2 430	–	–

Megjegyzés: Az adatok a 2026. április 16-i állapotot tükrözik.

^{a)} Becsült értékek.

Forrás: NAK-felmérés alapján az AKI Agrárstatisztikai Osztályán készült összeállítás

Lucernatelepítés (FOR01–06)

Területi egység	Előírányzott munka ^{a)} hektár	Elvégzett munka ^{a)} hektár	Elvégzett munka az előírányzott százalékában
Pest, Budapest	4 000	4 000	100,0
Közép-Magyarország	4 000	4 000	100,0
Fejér	2 758	2 460	89,2
Komárom-Esztergom	450	450	100,0
Veszprém	300	270	90,0
Közép-Dunántúl	3 508	3 180	90,6
Győr-Moson-Sopron	1 100	1 100	100,0
Vas	1 324	1 324	100,0
Zala	58	–	–
Nyugat-Dunántúl	2 482	2 424	97,7
Baranya	2 033	1 580	77,7
Somogy	510	440	86,3
Tolna	881	813	92,3
Dél-Dunántúl	3 424	2 833	82,7
Borsod-Abaúj-Zemplén	1 000	700	70,0
Heves	735	735	100,0
Nógrád	500	500	100,0
Észak-Magyarország	2 235	1 935	86,6
Hajdú-Bihar	4 220	4 120	97,6
Jász-Nagykun-Szolnok	1 811	1 714	94,6
Szabolcs-Szatmár-Bereg	3 719	1 015	27,3
Észak-Alföld	9 750	6 849	70,2
Bács-Kiskun	815	815	100,0
Békés	1 000	1 000	100,0
Csongrád-Csanád	1 340	1 300	97,0
Dél-Alföld	3 155	3 115	98,7
Mindösszesen	28 554	24 336	85,2

Megjegyzés: Az adatok a 2026. április 16-i állapotot tükrözik.

^{a)} Becsült értékek.

Forrás: NAK-felmérés alapján az AKI Agrárstatisztikai Osztályán készült összeállítás

Rizs (indián rizs nélkül) (RIZ03)

Területi egység	Előírányzott munka ^{a)} hektár	Elvégzett munka ^{a)} hektár	Elvégzett munka az előírányzott százalékában
Pest, Budapest	–	–	–
Közép-Magyarország	–	–	–
Fejér	–	–	–
Komárom-Esztergom	–	–	–
Veszprém	–	–	–
Közép-Dunántúl	–	–	–
Győr-Moson-Sopron	–	–	–
Vas	–	–	–
Zala	–	–	–
Nyugat-Dunántúl	–	–	–
Baranya	–	–	–
Somogy	–	–	–
Tolna	–	–	–
Dél-Dunántúl	–	–	–
Borsod-Abaúj-Zemplén	–	–	–
Heves	–	–	–
Nógrád	–	–	–
Észak-Magyarország	–	–	–
Hajdú-Bihar	–	–	–
Jász-Nagykun-Szolnok	1 370	–	–
Szabolcs-Szatmár-Bereg	–	–	–
Észak-Alföld	1 370	–	–
Bács-Kiskun	–	–	–
Békés	1 500	1 200	80,0
Csongrád-Csanád	–	–	–
Dél-Alföld	1 500	1 200	80,0
Mindösszesen	2 870	1 200	41,8

Megjegyzés: Az adatok a 2026. április 16-i állapotot tükrözik.

^{a)} Becsült értékek.

Forrás: NAK-felmérés alapján az AKI Agrárstatisztikai Osztályán készült összeállítás

Zöltségfélék összesen

Területi egység	Előirányzott munka ^{a)} hektár	Elvégzett munka ^{a)} hektár	Elvégzett munka az előirányzott százalékában
Pest, Budapest	1 030	322	31,3
Közép-Magyarország	1 030	322	31,3
Fejér	2 034	1 847	90,8
Komárom-Esztergom	9	2	22,2
Veszprém	82	29	35,4
Közép-Dunántúl	2 125	1 878	88,4
Győr-Moson-Sopron	889	195	21,9
Vas	9	5	55,6
Zala	32	–	–
Nyugat-Dunántúl	930	200	21,5
Baranya	274	–	–
Somogy	445	287	64,5
Tolna	943	460	48,8
Dél-Dunántúl	1 662	747	44,9
Borsod-Abaúj-Zemplén	460	52	11,3
Heves	530	–	–
Nógrád	85	82	96,5
Észak-Magyarország	1 075	134	12,5
Hajdú-Bihar	12 304	2 405	19,5
Jász-Nagykun-Szolnok	3 717	679	18,3
Szabolcs-Szatmár-Bereg	6 251	546	8,7
Észak-Alföld	22 272	3 630	16,3
Bács-Kiskun	2 422	160	6,6
Békés	8 278	3 064	37,0
Csongrád-Csanád	3 159	768	24,3
Dél-Alföld	13 859	3 992	28,8
Mindösszesen	42 952	10 903	25,4

Megjegyzés: Az adatok a 2026. április 16-i állapotot tükrözik.

^{a)} Becsült értékek.

Forrás: NAK-felmérés alapján az AKI Agrárstatisztikai Osztályán készült összeállítás

Csemegekukorica (KAL23)

Területi egység	Előírányzott munka ^{a)} hektár	Elvégzett munka ^{a)} hektár	Elvégzett munka az előírányzott százalékában
Pest, Budapest	250	–	–
Közép-Magyarország	250	–	–
Fejér	45	–	–
Komárom-Esztergom	7	–	–
Veszprém	78	25	32,1
Közép-Dunántúl	130	25	19,2
Győr-Moson-Sopron	600	–	–
Vas	4	–	–
Zala	25	–	–
Nyugat-Dunántúl	629	–	–
Baranya	127	–	–
Somogy	170	90	52,9
Tolna	151	–	–
Dél-Dunántúl	448	90	20,1
Borsod-Abaúj-Zemplén	400	–	–
Heves	–	–	–
Nógrád	3	2	66,7
Észak-Magyarország	403	2	0,5
Hajdú-Bihar	7 800	320	4,1
Jász-Nagykun-Szolnok	2 340	31	1,3
Szabolcs-Szatmár-Bereg	3 488	–	–
Észak-Alföld	13 628	351	2,6
Bács-Kiskun	1 070	–	–
Békés	2 800	–	–
Csongrád-Csanád	1 740	–	–
Dél-Alföld	5 610	–	–
Mindösszesen	21 098	468	2,2

Megjegyzés: Az adatok a 2026. április 16-i állapotot tükrözik.

^{a)} Becsült értékek.

Forrás: NAK-felmérés alapján az AKI Agrárstatisztikai Osztályán készült összeállítás

Zöldborsó (PIL07)

Területi egység	Előírányzott munka ^{a)} hektár	Elvégzett munka ^{a)} hektár	Elvégzett munka az előírányzott százalékában
Pest, Budapest	400	300	75,0
Közép-Magyarország	400	300	75,0
Fejér	1 844	1 844	100,0
Komárom-Esztergom	–	–	–
Veszprém	–	–	–
Közép-Dunántúl	1 844	1 844	100,0
Győr-Moson-Sopron	150	150	100,0
Vas	2	2	100,0
Zala	–	–	–
Nyugat-Dunántúl	152	152	100,0
Baranya	–	–	–
Somogy	240	190	79,2
Tolna	595	396	66,6
Dél-Dunántúl	835	586	70,2
Borsod-Abaúj-Zemplén	–	–	–
Heves	–	–	–
Nógrád	80	80	100,0
Észak-Magyarország	80	80	100,0
Hajdú-Bihar	3 800	1 960	51,6
Jász-Nagykun-Szolnok	885	573	64,7
Szabolcs-Szatmár-Bereg	1 119	474	42,4
Észak-Alföld	5 804	3 007	51,8
Bács-Kiskun	590	–	–
Békés	2 700	2 000	74,1
Csongrád-Csanád	586	506	86,3
Dél-Alföld	3 876	2 506	64,7
Mindösszesen	12 991	8 475	65,2

Megjegyzés: Az adatok a 2026. április 16-i állapotot tükrözik.

^{a)} Becsült értékek.

Forrás: NAK-felmérés alapján az AKI Agrárstatisztikai Osztályán készült összeállítás

Zöldbabetelepítés (PIL13)

Területi egység	Előírányzott munka ^{a)} hektár	Elvégzett munka ^{a)} hektár	Elvégzett munka az előírányzott százalékában
Pest, Budapest	10	2	20,0
Közép-Magyarország	10	2	20,0
Fejér	–	–	–
Komárom-Esztergom	–	–	–
Veszprém	–	–	–
Közép-Dunántúl	–	–	–
Győr-Moson-Sopron	–	–	–
Vas	–	–	–
Zala	–	–	–
Nyugat-Dunántúl	–	–	–
Baranya	–	–	–
Somogy	–	–	–
Tolna	–	–	–
Dél-Dunántúl	–	–	–
Borsod-Abaúj-Zemplén	–	–	–
Heves	–	–	–
Nógrád	–	–	–
Észak-Magyarország	–	–	–
Hajdú-Bihar	225	–	–
Jász-Nagykun-Szolnok	54	–	–
Szabolcs-Szatmár-Bereg	77	–	–
Észak-Alföld	356	–	–
Bács-Kiskun	–	–	–
Békés	280	–	–
Csongrád-Csanád	204	200	98,0
Dél-Alföld	484	200	41,3
Mindösszesen	850	202	23,8

Megjegyzés: Az adatok a 2026. április 16-i állapotot tükrözik.

^{a)} Becsült értékek.

Forrás: NAK-felmérés alapján az AKI Agrárstatisztikai Osztályán készült összeállítás

Fejes káposzta, vörös káposzta (VEG04, 06)

Területi egység	Előirányzott munka ^{a)} hektár	Elvégzett munka ^{a)} hektár	Elvégzett munka az előirányzott százalékában
Pest, Budapest	150	10	6,7
Közép-Magyarország	150	10	6,7
Fejér	2	–	–
Komárom-Esztergom	–	–	–
Veszprém	1	1	100,0
Közép-Dunántúl	3	1	33,3
Győr-Moson-Sopron	20		
Vas	1	1	100,0
Zala	4		
Nyugat-Dunántúl	25	1	4,0
Baranya	–	–	–
Somogy	–	–	–
Tolna	4	1	25,0
Dél-Dunántúl	4	1	25,0
Borsod-Abaúj-Zemplén	–	–	–
Heves	–	–	–
Nógrád	1	–	–
Észak-Magyarország	1	–	–
Hajdú-Bihar	35	–	–
Jász-Nagykun-Szolnok	10	5	50,0
Szabolcs-Szatmár-Bereg	283	20	7,1
Észak-Alföld	328	25	7,6
Bács-Kiskun	180	–	–
Békés	44	44	100,0
Csongrád-Csanád	129	20	15,5
Dél-Alföld	353	64	18,1
Mindösszesen	864	102	11,8

Megjegyzés: Az adatok a 2026. április 16-i állapotot tükrözik.

^{a)} Becsült értékek.

Forrás: NAK-felmérés alapján az AKI Agrárstatisztikai Osztályán készült összeállítás

Fűszerpaprika (VEG44)

Területi egység	Előírányzott munka ^{a)} hektár	Elvégzett munka ^{a)} hektár	Elvégzett munka az előírányzott százalékában
Pest, Budapest	20	–	–
Közép-Magyarország	20	–	–
Fejér	35	–	–
Komárom-Esztergom	–	–	–
Veszprém	–	–	–
Közép-Dunántúl	35	–	–
Győr-Moson-Sopron	50	–	–
Vas	–	–	–
Zala	–	–	–
Nyugat-Dunántúl	50	–	–
Baranya	–	–	–
Somogy	1	1	100,0
Tolna	43	–	–
Dél-Dunántúl	44	1	1,1
Borsod-Abaúj-Zemplén	–	–	–
Heves	–	–	–
Nógrád	–	–	–
Észak-Magyarország	–	–	–
Hajdú-Bihar	32	–	–
Jász-Nagykun-Szolnok	171	–	–
Szabolcs-Szatmár-Bereg	9	–	–
Észak-Alföld	212	–	–
Bács-Kiskun	292	40	13,7
Békés	30	–	–
Csongrád-Csanád	193	–	–
Dél-Alföld	515	40	7,8
Mindösszesen	876	41	4,6

Megjegyzés: Az adatok a 2026. április 16-i állapotot tükrözik.

^{a)} Becsült értékek.

Forrás: NAK-felmérés alapján az AKI Agrárstatisztikai Osztályán készült összeállítás

Vöröshagyma (VEG15)

Területi egység	Előírányzott munka ^{a)} hektár	Elvégzett munka ^{a)} hektár	Elvégzett munka az előírányzott százalékában
Pest, Budapest	70	10	14,3
Közép-Magyarország	70	10	14,3
Fejér	3	3	100,0
Komárom-Esztergom	2	2	100,0
Veszprém	3	3	100,0
Közép-Dunántúl	8	8	100,0
Győr-Moson-Sopron	45	45	100,0
Vas	2	2	100,0
Zala	1	–	–
Nyugat-Dunántúl	48	47	97,9
Baranya	–	–	–
Somogy	5	5	100,0
Tolna	1	0	17,4
Dél-Dunántúl	6	5	83,9
Borsod-Abaúj-Zemplén	50	50	100,0
Heves	–	–	–
Nógrád	1	–	–
Észak-Magyarország	51	50	98,0
Hajdú-Bihar	125	125	100,0
Jász-Nagykun-Szolnok	220	67	30,5
Szabolcs-Szatmár-Bereg	53	48	90,6
Észak-Alföld	398	240	60,3
Bács-Kiskun	158	120	75,9
Békés	350	320	91,4
Csongrád-Csanád	112	8	7,1
Dél-Alföld	620	448	72,3
Mindösszesen	1 201	808	67,3

Megjegyzés: Az adatok a 2026. április 16-i állapotot tükrözik.

^{a)} Becsült értékek.

Forrás: NAK-felmérés alapján az AKI Agrárstatisztikai Osztályán készült összeállítás

Paradicsom (VEG33)

Területi egység	Előírányzott munka ^{a)} hektár	Elvégzett munka ^{a)} hektár	Elvégzett munka az előírányzott százalékában
Pest, Budapest	80	–	–
Közép-Magyarország	80	–	–
Fejér	1	–	–
Komárom-Esztergom	–	–	–
Veszprém	–	–	–
Közép-Dunántúl	1	–	–
Győr-Moson-Sopron	1	–	–
Vas	–	–	–
Zala	–	–	–
Nyugat-Dunántúl	1	–	–
Baranya	–	–	–
Somogy	–	–	–
Tolna	–	–	–
Dél-Dunántúl	–	–	–
Borsod-Abaúj-Zemplén	–	–	–
Heves	–	–	–
Nógrád	–	–	–
Észak-Magyarország	–	–	–
Hajdú-Bihar	45	–	–
Jász-Nagykun-Szolnok	4	–	–
Szabolcs-Szatmár-Bereg	33	–	–
Észak-Alföld	82	–	–
Bács-Kiskun	65	–	–
Békés	635	–	–
Csongrád-Csanád	26	18	69,2
Dél-Alföld	726	18	2,5
Mindösszesen	890	18	2,0

Megjegyzés: Az adatok a 2026. április 16-i állapotot tükrözik.

^{a)} Becsült értékek.

Forrás: NAK-felmérés alapján az AKI Agrárstatisztikai Osztályán készült összeállítás

Zöldpaprika (VEG43)

Területi egység	Előírányzott munka ^{a)} hektár	Elvégzett munka ^{a)} hektár	Elvégzett munka az előírányzott százalékában
Pest, Budapest	15	–	–
Közép-Magyarország	15	–	–
Fejér	1	–	–
Komárom-Esztergom	–	–	–
Veszprém	–	–	–
Közép-Dunántúl	1	–	–
Győr-Moson-Sopron	22	–	–
Vas	–	–	–
Zala	–	–	–
Nyugat-Dunántúl	22	–	–
Baranya	–	–	–
Somogy	1	1	100,0
Tolna	2	–	–
Dél-Dunántúl	3	1	33,3
Borsod-Abaúj-Zemplén	–	–	–
Heves	–	–	–
Nógrád	–	–	–
Észak-Magyarország	–	–	–
Hajdú-Bihar	110	–	–
Jász-Nagykun-Szolnok	3	–	–
Szabolcs-Szatmár-Bereg	168	–	–
Észak-Alföld	281	–	–
Bács-Kiskun	30	–	–
Békés	36	–	–
Csongrád-Csanád	126	11	8,7
Dél-Alföld	192	11	5,7
Mindösszesen	514	12	2,3

Megjegyzés: Az adatok a 2026. április 16-i állapotot tükrözik.

^{a)} Becsült értékek.

Forrás: NAK-felmérés alapján az AKI Agrárstatisztikai Osztályán készült összeállítás

Karfiol (VEG01)

Területi egység	Előírányzott munka ^{a)} hektár	Elvégzett munka ^{a)} hektár	Elvégzett munka az előírányzott százalékában
Pest, Budapest	5	–	–
Közép-Magyarország	5	–	–
Fejér	–	–	–
Komárom-Esztergom	–	–	–
Veszprém	–	–	–
Közép-Dunántúl	–	–	–
Győr-Moson-Sopron	–	–	–
Vas	–	–	–
Zala	–	–	–
Nyugat-Dunántúl	–	–	–
Baranya	–	–	–
Somogy	–	–	–
Tolna	–	–	–
Dél-Dunántúl	–	–	–
Borsod-Abaúj-Zemplén	–	–	–
Heves	–	–	–
Nógrád	–	–	–
Észak-Magyarország	–	–	–
Hajdú-Bihar	2	–	–
Jász-Nagykun-Szolnok	5	3	60,0
Szabolcs-Szatmár-Bereg	51	4	7,8
Észak-Alföld	58	7	12,1
Bács-Kiskun	19	–	–
Békés	3	–	–
Csongrád-Csanád	21	5	23,8
Dél-Alföld	43	5	11,6
Mindösszesen	106	12	11,3

Megjegyzés: Az adatok a 2026. április 16-i állapotot tükrözik.

^{a)} Becsült értékek.

Forrás: NAK-felmérés alapján az AKI Agrárstatisztikai Osztályán készült összeállítás

Görögdinnye és tökre oltott dinnye (FRU01, FRU02)

Területi egység	Előirányzott munka ^{a)} hektár	Elvégzett munka ^{a)} hektár	Elvégzett munka az előirányzott százalékában
Pest, Budapest	30	–	–
Közép-Magyarország	30	–	–
Fejér	103	–	–
Komárom-Esztergom	–	–	–
Veszprém	–	–	–
Közép-Dunántúl	103	–	–
Győr-Moson-Sopron	1	–	–
Vas	–	–	–
Zala	2	–	–
Nyugat-Dunántúl	3	–	–
Baranya	147	–	–
Somogy	28	–	–
Tolna	147	63	42,9
Dél-Dunántúl	322	63	19,6
Borsod-Abaúj-Zemplén	10	2	20,0
Heves	530	–	–
Nógrád	–	–	–
Észak-Magyarország	540	2	0,4
Hajdú-Bihar	130	–	–
Jász-Nagykun-Szolnok	25	–	–
Szabolcs-Szatmár-Bereg	970	–	–
Észak-Alföld	1 125	–	–
Bács-Kiskun	18	–	–
Békés	1 400	700	50,0
Csongrád-Csanád	22	–	–
Dél-Alföld	1 440	700	48,6
Mindösszesen	3 563	765	21,5

Megjegyzés: Az adatok a 2026. április 16-i állapotot tükrözik.

^{a)} Becsült értékek.

Forrás: NAK-felmérés alapján az AKI Agrárstatisztikai Osztályán készült összeállítás

