

Statisztikai Jelentések

TÁJÉKOZTATÓ JELENTÉS A TAVASZI MEZŐGAZDASÁGI MUNKÁKRÓL

Tájékoztató jelentés a tavaszi mezőgazdasági munkákról

XX. évfolyam, 1. szám, 2015

Megjelenik évente hatszor
2015.

Felelős szerkesztő

Dr. Vágó Szabolcs

Szerző

Kruppa Bertalan
kruppa.bertalan@aki.gov.hu

Kiadó

Agrárgazdasági Kutató Intézet
H-1093 Budapest, Zsil utca 3-5.
Postacím: H-1463 Budapest, Pf.: 944
Telefon: (+36 1) 476-3088
Fax: (+36 1) 476-3304
www.aki.gov.hu
aki@aki.gov.hu
https://asir.aki.gov.hu

ISSN 1418 2130

Ezen kívül figyelmébe ajánljuk a Statisztikai Osztály adatgyűjtéseinek összefoglalóit, valamint a rendszeresen megjelenő Agrárgazdasági Figyelőt, amely áttekinti a főbb gazdasági folyamatokat és statisztikai eredményeket.

A kiadványokkal kapcsolatban részletes felvilágosítást ad:

Mihók Zsolt

Telefon: (+36 1) 476-3064

Minden jog fenntartva. A kiadvány bármely részének sokszorosítása, adatainak bármilyen formában (nyomtatott vagy elektronikus) történő tárolása vagy továbbítása, illetőleg bármilyen elven működő adatbázis kezelő segítségével történő felhasználása csak a kiadó előzetes írásbeli engedélyével történhet.

Tartalomjegyzék

| | |
|---|----------|
| Tavaszi mezőgazdasági munkák helyzete | |
| 2015. 04. 13-án..... | 3 |
| Grafikonok | 5 |
| Táblázatok..... | 9 |
| Mezőgazdasági területet ért vízkár és a szántóföldi növények téli és tavaszi kipusztulása | 9 |
| Tavaszi összesítő (április)..... | 10 |
| Tavaszi vetés összesen | 11 |
| Gabonafélék vetése összesen..... | 12 |
| Tavaszi búza | 13 |
| Tavaszi árpa..... | 14 |
| Zab..... | 15 |
| Kukorica összesen | 16 |
| ebből hibrid vetőmag | 17 |
| Egyéb gabonafélék (cirok, köles, fénymag, hajdina, indián rizs) | 18 |
| ebből cirok | 19 |
| Indián rizs | 20 |
| Burgonya | 21 |
| Cukorrépa | 22 |
| Borsó összesen..... | 23 |
| ebből takarmányborsó | 24 |
| Bab..... | 25 |
| Lóbab..... | 26 |
| Egyéb száraz hüvelyesek | 27 |
| Olajlen | 28 |
| Szója | 29 |
| Napraforgó összesen..... | 30 |
| Napraforgó olajipari feldolgozásra..... | 31 |
| Napraforgó egyéb célra | 32 |
| Dohány telepítés | 33 |
| Lucerna telepítés..... | 34 |
| Silókukorica..... | 35 |
| Csalamádé..... | 36 |
| Rizs (indián rizs nélkül)..... | 37 |
| Zöldségfélék összesen | 38 |
| Csemegekukorica | 39 |
| Zöldborsó telepítés | 40 |
| Vöröshagyma telepítés | 41 |
| Paradicsom telepítés | 42 |
| Zöldpaprika telepítés | 43 |
| Zöldbab telepítés | 44 |
| Karfiol telepítés | 45 |
| Görögdinnye telepítés..... | 46 |
| Gyümölcsfák telepítés | 47 |
| Alma telepítés..... | 48 |
| Körte telepítés..... | 49 |
| Kajsziarack telepítés..... | 50 |
| Őszibarack telepítés..... | 51 |
| Meggyfa telepítés | 52 |
| Ugar | 53 |
| Szántóföldi növények kipusztulása (hektár) .. | 54 |
| Árvízzel és belvízzel borított terület (hektár) | 55 |

Tavaszi mezőgazdasági munkák helyzete 2015. 04. 13-án

Az idei tavaszi vetésterületekre jelentős hatást gyakorolnak a Közös Agrárpolitika (KAP) 2015-ben életbe lépő új területalapú támogatásai. Az új elemek között szerepel az úgynevezett zöld komponens, ami a vetésváltást ösztönzi, illetve az egyes növények (pl.: fehérje növények) termeléshez kötött többléttámogatása, amely az érzékenyebb ágazatokat kívánja segíteni.

Az operatív jelentések szerint a tavaszi vetésű szántóföldi növények tervezett vetésterülete 2 millió 306 ezer hektár 2015-ben, amely a tavalyi évinél 14 ezer hektárral kisebb. Tavaszi vetésű gabonát 1 millió 339 ezer hektáron terveztek vetni, ami 86 ezer hektárral kevesebb, mint egy évvel korábban. A kukorica tervezett vetésterülete 1 millió 168 ezer hektár, közel 80 ezer hektárral kevesebb, mint 2014-ben. A kukoricaterület alig több mint 5 százalékán történtek meg a vetések április 13-ig.

A tavaszi vetésű szántóföldi növények közül a fehérje növények tervezett vetésterülete növekedett leginkább az egy évvel korábbival összehasonlítva. A bővülés a szemes fehérje növények termeléshez kötött többlettámogatásának köszönhető (a támogatás összege várhatóan 200 euró/tonna a szemes és 65 euró/tonna a szálas fehérjenövényeknél 2015-ben). A szója, a borsó

és a lucerna területe is közel 50 százalékkal bővült, a szója esetében 20 ezer hektárral, míg a borsónál és lucernánál 10-10 ezer hektárral.

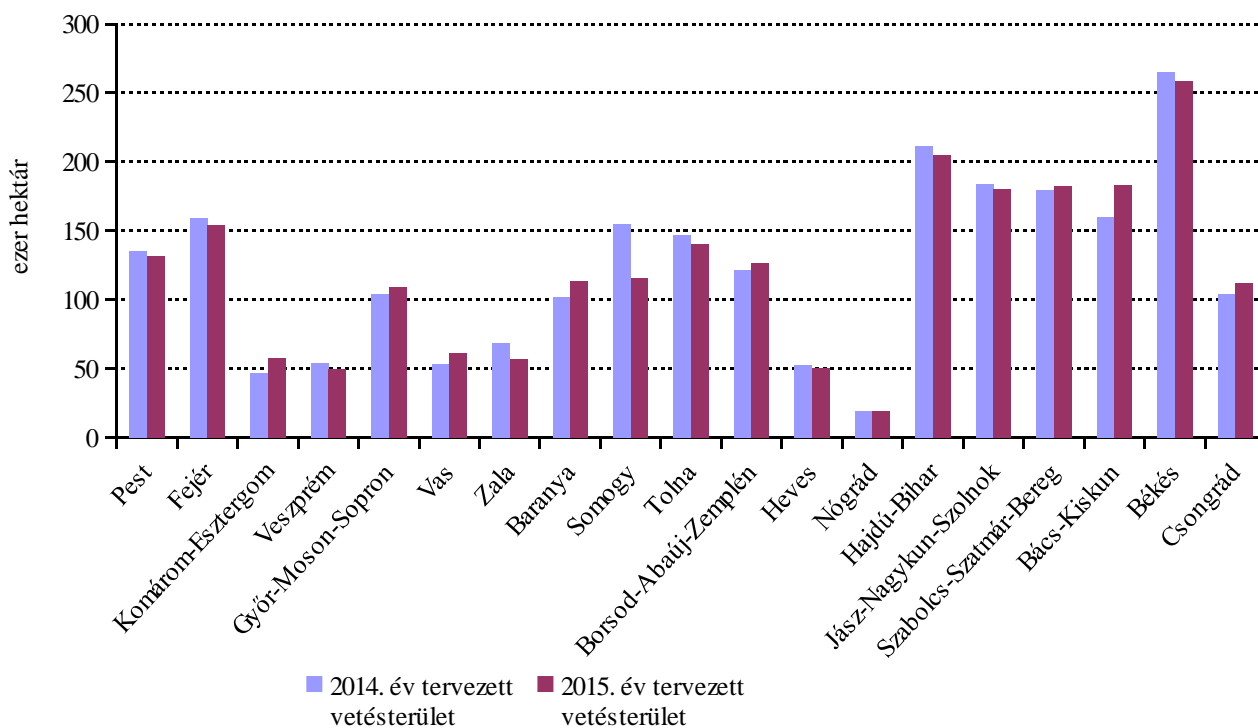
A napraforgó tervezett vetésterülete 628 ezer hektár, míg a cukorrépa területe 16 ezer hektár, egyik kultúra esetében sem történt jelentős változás az egy évvel korábbihoz képest. A burgonya területe közel ötödével csökkent (- 3 ezer hektár) az április 13-ai tárgyidőszakra vonatkozóan beérkezett jelentések alapján.

A januárban és februárban lehullott csapadék országsszerte jelentősen megnövelte a belvízzel borított területek nagyságát. A márciusi szárazabb időjárás és átlagosnál magasabb hőmérséklet azonban kedvezett az aktuális szántóföldi és kerti munkáknak. A belvízzel borított terület 163 ezer hektár volt április 13-án, ez az érték megközelíti a 2013-as belvizes területet.

A gazdák a tervezett vetési munkák 19 százalékát tudták elvégezni április 13-ig, szemben a tavalyi időszakra jellemző 46 százalékos készültséggel. A gabonafélék vetési állapota országosan 15 százalékos készültségi állapotot mutat.

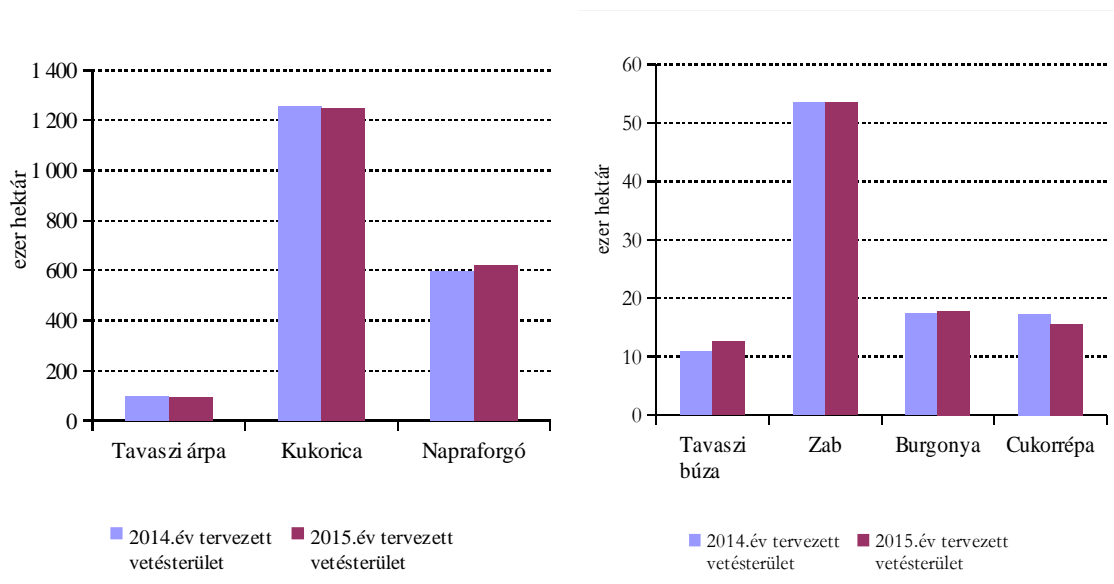
Grafikonok

1. ábra: **Tervezett vetésterület megyénként**

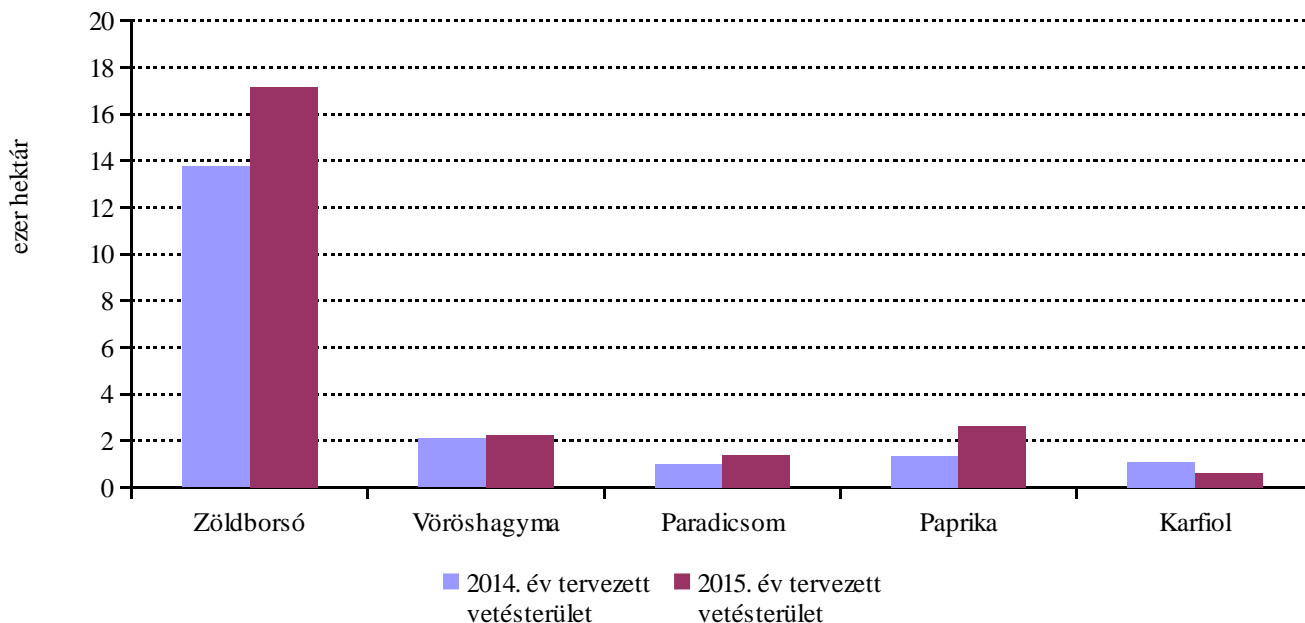


Forrás: KSH adatok alapján, az AKI Statisztikai Osztályán készült

2. ábra: **Főbb növények vetésterülete**

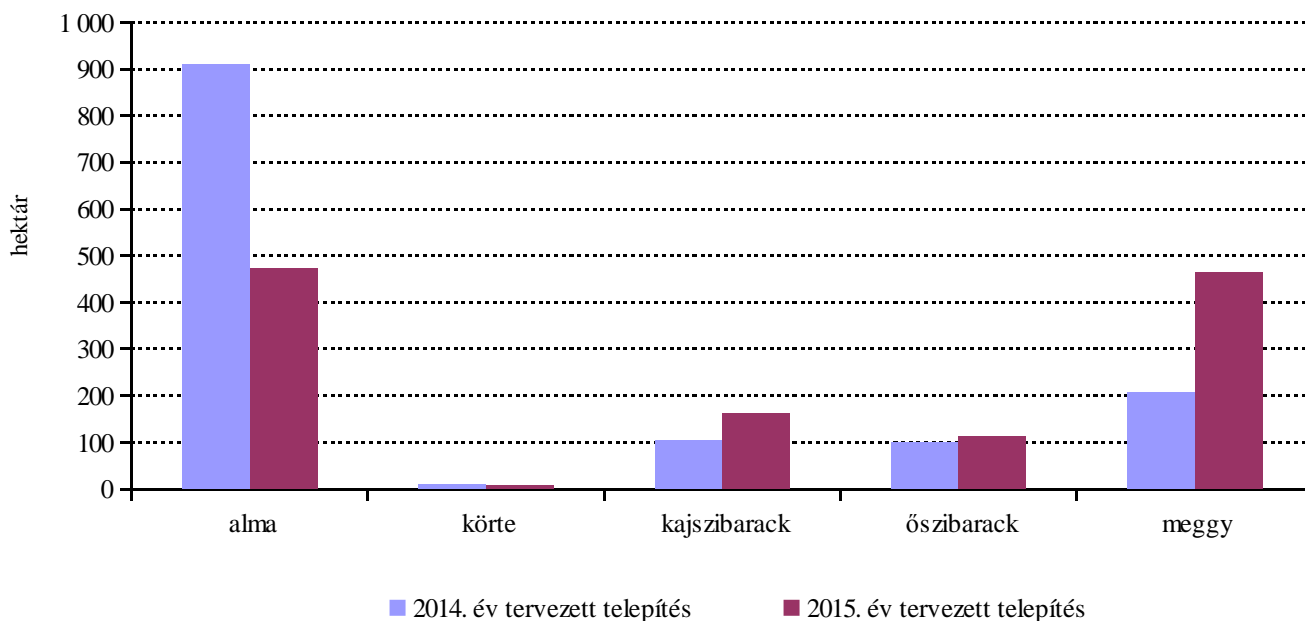


3. ábra: **Főbb zöldségfélék vetésterülete**



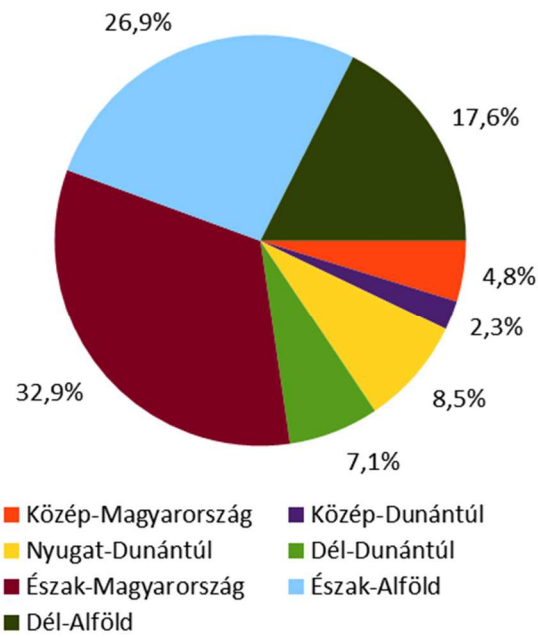
Forrás: KSH adatok alapján, az AKI Statisztikai Osztályán készült

4. ábra: **Gyümölcsfák telepítése**



Forrás: KSH adatok alapján, az AKI Statisztikai Osztályán készült

5. ábra: Ugar terület megoszlása rézionként 2015-ben



Forrás: KSH adatok alapján, az AKI Statisztikai Osztályán készült

Táblázatok

Mezőgazdasági területet ért vízkár és a szántóföldi növények téli és tavaszi kipusztulása

| Kipusztult állomány | 2013. ápr. 15-ig | 2014. ápr. 14-ig | 2015. ápr. 13-ig |
|---|------------------|------------------|------------------|
| | hektár | | |
| Teljesen kipusztult kalászosok összesen | 8 007 | 180 | 21 617 |
| <i>ebből:</i> búza | 5 674 | 311 | 16 387 |
| tritikálé | 332 | 123 | 610 |
| rozs | 175 | 127 | 149 |
| őszi árpa | 1 824 | 10 | 4 139 |
| Teljesen kipusztult káposztarepce | 1 761 | 51 | 5 109 |
| Kipusztult állomány összesen | 9 768 | 570 | 26 726 |
| <i>ebből:</i> vízkár miatt kipusztult | 8 767 | 881 | 26 496 |
| Árvízrel vagy belvízzel borított és vizenyős mg.-i terület | 183 504 | 0 | 169 119 |
| Árvízrel borított mg.-i terület | 11 692 | 0 | 620 |
| Belvízzel borított és vizenyős mg.-i terület | 171 812 | 0 | 168 499 |
| nem művelt, vízzel borított,/károsan átnedvesedett/vizenyős szántóterület | 275 584 | 0 | 139 450 |
| vízzel borított szántóterület | 48 876 | 0 | 19 393 |
| károsan átnedvesedett/vizenyős szántóterület | 226 708 | 180 | 120 057 |

Forrás: KSH adatok alapján, az AKI Statisztikai Osztályán készült

Tavaszi összesítő (április)

| Vetés, telepítés | Előirányzott munka hektár | | Elvégzett munka hektár | | Elvégzett és az előirányzott munka aránya, % | |
|--|---------------------------|------------------|------------------------|----------------|--|-------------|
| | 2014. év | 2015. év | 2014. év | 2015. év | 2014. év | 2015. év |
| Tavaszi vetés összesen | 2 319 963 | 2 306 201 | 1 067 982 | 433 837 | 46,0 | 18,8 |
| Gabonafélék vetése összesen | 1 425 354 | 1 338 889 | 594 030 | 203 228 | 41,7 | 15,2 |
| ebből: tavaszi búza | 12 629 | 13 401 | 12 244 | 12 491 | 97,0 | 93,2 |
| tavaszi árpa | 92 738 | 90 119 | 85 393 | 85 359 | 92,1 | 94,7 |
| zab | 53 471 | 49 539 | 46 492 | 39 739 | 86,9 | 80,2 |
| kukorica összesen | 1 247 278 | 1 168 181 | 439 704 | 62 200 | 35,3 | 5,3 |
| ebből: hibrid vetőmag | 28 178 | 21 099 | 1 904 | 330 | 6,8 | 1,6 |
| egyéb gabonafélék ^{a)} | 19 238 | 17 649 | 10 197 | 3 439 | 53,0 | 19,5 |
| ebből: cirok | 5 202 | 5 585 | 1 696 | 153 | 32,6 | 2,7 |
| indián rizs | 1 455 | 904 | 0 | 0 | 0,0 | 0,0 |
| Burgonya | 17 771 | 14 626 | 10 123 | 7 274 | 57,0 | 49,7 |
| Cukorrépa | 15 603 | 15 573 | 11 466 | 9 879 | 73,5 | 63,4 |
| Borsó összesen (étkezési, takarmány) | 20 324 | 29 899 | 18 488 | 25 847 | 91,0 | 86,4 |
| ebből: takarmányborsó | 12 690 | 19 182 | 11 822 | 17 147 | 93,2 | 89,4 |
| Bab | 478 | 264 | 36 | 26 | 7,5 | 9,8 |
| Lóbab | 172 | 176 | 38 | 15 | 22,1 | 8,5 |
| Egyéb száraz hüvelyesek ^{b)} | 504 | 793 | 362 | 237 | 71,8 | 29,9 |
| Olajlen | 555 | 311 | 524 | 165 | 94,4 | 53,1 |
| Szója | 42 934 | 63 019 | 8 634 | 1 479 | 20,1 | 2,3 |
| Napraforgó összesen | 620 152 | 627 623 | 352 277 | 134 797 | 56,8 | 21,5 |
| ebből: olajipari feldolgozásra | 589 885 | 597 801 | 336 211 | 133 907 | 57,0 | 22,4 |
| egyéb célra | 30 267 | 29 822 | 16 066 | 890 | 53,1 | 3,0 |
| Dohány | 4 252 | 4 489 | 80 | 2 | 1,9 | 0,0 |
| Lucerna telepítés | 23 606 | 34 723 | 15 701 | 22 352 | 66,5 | 64,4 |
| Silókukorica | 80 475 | 85 078 | 12 704 | 4 164 | 15,8 | 4,9 |
| Csalamádé | 417 | 680 | 90 | 18 | 21,6 | 2,6 |
| Rizs (indián rizs nélkül) | 2 730 | 2 909 | 0 | 0 | 0,0 | 0,0 |
| Zöldségfélék vetése, palántázása összesen | 46 888 | 60 909 | 14 748 | 20 640 | 31,5 | 33,9 |
| ebből: csemegekukorica | 20 627 | 26 014 | 2 017 | 951 | 9,8 | 3,7 |
| zöldborsó | 13 746 | 17 166 | 9 180 | 13 992 | 66,8 | 81,5 |
| vöröshagyma | 2 097 | 2 257 | 1 674 | 1 557 | 79,8 | 69,0 |
| paradicsom | 984 | 1 395 | 47 | 94 | 4,8 | 6,7 |
| zöldpaprika | 1 333 | 2 629 | 106 | 76 | 8,0 | 2,9 |
| zöldbab | 673 | 1 400 | 23 | 3 | 3,4 | 0,2 |
| karfiol | 1 119 | 616 | 673 | 74 | 60,1 | 12,0 |
| görögdinnye | 5 726 | 6 329 | 989 | 1 147 | 17,3 | 18,1 |
| Gyümölcsfák telepítése összesen | 1 331 | 1 222 | 1 025 | 1 026 | 77,0 | 84,0 |
| ebből: alma | 909 | 473 | 766 | 402 | 84,3 | 85,0 |
| körte | 9 | 7 | 10 | 5 | 111,1 | 71,4 |
| kajsziarack | 105 | 161 | 84 | 161 | 80,0 | 100,0 |
| őszibarack | 100 | 112 | 27 | 110 | 27,0 | 98,2 |
| meggy | 208 | 464 | 138 | 343 | 66,3 | 73,9 |
| Ugar | 56 427 | 111 224 | | | | |

Forrás: KSH adatok alapján, az AKI Statisztikai Osztályán készült

Tavaszi vetés összesen

| Területi egység | Előirányzott munka, hektár | Elvégzett munka, hektár | Elvégzett munka az előirányzott %-ában |
|---------------------------|-------------------------------|----------------------------|---|
| Pest, Budapest | 131 724 | 39 858 | 131 724 |
| Közép-Magyarország | 131 724 | 39 858 | 131 724 |
| Fejér | 154 062 | 28 234 | 154 062 |
| Komárom-Esztergom | 57 324 | 9 651 | 57 324 |
| Veszprém | 49 329 | 8 703 | 49 329 |
| Közép-Dunántúl | 260 715 | 46 588 | 260 715 |
| Győr-Moson-Sopron | 109 350 | 21 341 | 109 350 |
| Vas | 61 056 | 16 154 | 61 056 |
| Zala | 56 942 | 9 284 | 56 942 |
| Nyugat-Dunántúl | 227 348 | 46 779 | 227 348 |
| Baranya | 113 492 | 23 126 | 113 492 |
| Somogy | 115 578 | 25 231 | 115 578 |
| Tolna | 140 361 | 8 127 | 140 361 |
| Dél-Dunántúl | 369 431 | 56 484 | 369 431 |
| Borsod-Abaúj-Zemplén | 126 377 | 37 783 | 126 377 |
| Heves | 50 383 | 12 358 | 50 383 |
| Nógrád | 18 891 | 2 696 | 18 891 |
| Észak-Magyarország | 195 651 | 52 837 | 195 651 |
| Hajdú-Bihar | 204 742 | 38 095 | 204 742 |
| Jász-Nagykun-Szolnok | 180 394 | 25 482 | 180 394 |
| Szabolcs-Szatmár-Bereg | 182 461 | 12 411 | 182 461 |
| Észak-Alföld | 567 597 | 75 988 | 567 597 |
| Bács-Kiskun | 183 258 | 16 057 | 183 258 |
| Békés | 258 704 | 70 105 | 258 704 |
| Csongrád | 111 774 | 29 141 | 111 774 |
| Dél-Alföld | 553 736 | 115 303 | 553 736 |
| Mindösszesen | 2 306 201 | 433 837 | 2 306 201 |

Forrás: KSH adatok alapján, az AKI Statisztikai Osztályán készült

Gabonafélék vetése összesen

| Területi egység | Előirányzott munka, hektár | Elvégzett munka, hektár | Elvégzett munka az előirányzott %-ában |
|---------------------------|-------------------------------|----------------------------|---|
| Pest, Budapest | 71 815 | 15 525 | 21,6 |
| Közép-Magyarország | 71 815 | 15 525 | 21,6 |
| Fejér | 102 070 | 10 384 | 10,2 |
| Komárom-Esztergom | 39 735 | 4 113 | 10,4 |
| Veszprém | 32 906 | 6 070 | 18,4 |
| Közép-Dunántúl | 174 711 | 20 567 | 11,8 |
| Győr-Moson-Sopron | 59 821 | 17 921 | 30,0 |
| Vas | 43 041 | 12 859 | 29,9 |
| Zala | 44 682 | 7 953 | 17,8 |
| Nyugat-Dunántúl | 147 544 | 38 733 | 26,3 |
| Baranya | 76 116 | 14 569 | 19,1 |
| Somogy | 78 097 | 11 856 | 15,2 |
| Tolna | 95 718 | 2 628 | 2,7 |
| Dél-Dunántúl | 249 931 | 29 053 | 11,6 |
| Borsod-Abaúj-Zemplén | 62 600 | 14 092 | 22,5 |
| Heves | 18 229 | 4 774 | 26,2 |
| Nógrád | 7 247 | 2 038 | 28,1 |
| Észak-Magyarország | 88 076 | 20 904 | 23,7 |
| Hajdú-Bihar | 116 043 | 14 293 | 12,3 |
| Jász-Nagykun-Szolnok | 73 403 | 13 412 | 18,3 |
| Szabolcs-Szatmár-Bereg | 114 553 | 7 209 | 6,3 |
| Észak-Alföld | 303 999 | 34 914 | 11,5 |
| Bács-Kiskun | 103 018 | 8 845 | 8,6 |
| Békés | 138 380 | 23 440 | 16,9 |
| Csongrád | 61 415 | 11 247 | 18,3 |
| Dél-Alföld | 302 813 | 43 532 | 14,4 |
| Mindösszesen | 1 338 889 | 203 228 | 15,2 |

Forrás: KSH adatok alapján, az AKI Statisztikai Osztályán készült

Tavaszi búza

| Területi egység | Előirányzott munka, hektár | Elvégzett munka, hektár | Elvégzett munka az előirányzott %-ában |
|---------------------------|-------------------------------|----------------------------|---|
| Pest, Budapest | 55 | 50 | 90,9 |
| Közép-Magyarország | 55 | 50 | 90,9 |
| Fejér | 300 | 300 | 100,0 |
| Komárom-Esztergom | 754 | 754 | 100,0 |
| Veszprém | 990 | 750 | 75,8 |
| Közép-Dunántúl | 2 044 | 1 804 | 88,3 |
| Győr-Moson-Sopron | | | |
| Vas | 1 940 | 1 775 | 91,5 |
| Zala | 2 000 | 1 853 | 92,7 |
| Nyugat-Dunántúl | 3 940 | 3 628 | 92,1 |
| Baranya | 958 | 915 | 95,5 |
| Somogy | 487 | 487 | 100,0 |
| Tolna | 30 | 30 | 100,0 |
| Dél-Dunántúl | 1 475 | 1 432 | 97,1 |
| Borsod-Abaúj-Zemplén | 1 100 | 1 100 | 100,0 |
| Heves | 545 | 545 | 100,0 |
| Nógrád | 40 | 40 | 100,0 |
| Észak-Magyarország | 1 685 | 1 685 | 100,0 |
| Hajdú-Bihar | 430 | 430 | 100,0 |
| Jász-Nagykun-Szolnok | 690 | 630 | 91,3 |
| Szabolcs-Szatmár-Bereg | 2 | 2 | 100,0 |
| Észak-Alföld | 1 122 | 1 062 | 94,7 |
| Bács-Kiskun | 1 850 | 1 600 | 86,5 |
| Békés | 900 | 900 | 100,0 |
| Csongrád | 330 | 330 | 100,0 |
| Dél-Alföld | 3 080 | 2 830 | 91,9 |
| Mindösszesen | 13 401 | 12 491 | 93,2 |

Forrás: KSH adatok alapján, az AKI Statisztikai Osztályán készült

Tavaszi árpa

| Területi egység | Előirányzott munka, hektár | Elvégzett munka, hektár | Elvégzett munka az előirányzott %-ában |
|---------------------------|-------------------------------|----------------------------|---|
| Pest, Budapest | 3 435 | 3 170 | 92,3 |
| Közép-Magyarország | 3 435 | 3 170 | 92,3 |
| Fejér | 4 112 | 4 112 | 100,0 |
| Komárom-Esztergom | 1 333 | 1 303 | 97,7 |
| Veszprém | 3 920 | 3 920 | 100,0 |
| Közép-Dunántúl | 9 365 | 9 335 | 99,7 |
| Győr-Moson-Sopron | 14 981 | 14 981 | 100,0 |
| Vas | 7 391 | 7 322 | 99,1 |
| Zala | 3 390 | 3 490 | 102,9 |
| Nyugat-Dunántúl | 25 762 | 25 793 | 100,1 |
| Baranya | 2 500 | 2 410 | 96,4 |
| Somogy | 2 650 | 2 650 | 100,0 |
| Tolna | 1 546 | 1 257 | 81,3 |
| Dél-Dunántúl | 6 696 | 6 317 | 94,3 |
| Borsod-Abaúj-Zemplén | 8 950 | 8 502 | 95,0 |
| Heves | 3 535 | 3 497 | 98,9 |
| Nógrád | 1 036 | 1 003 | 96,8 |
| Észak-Magyarország | 13 521 | 13 002 | 96,2 |
| Hajdú-Bihar | 2 330 | 2 100 | 90,1 |
| Jász-Nagykun-Szolnok | 8 604 | 7 570 | 88,0 |
| Szabolcs-Szatmár-Bereg | 934 | 932 | 99,8 |
| Észak-Alföld | 11 868 | 10 602 | 89,3 |
| Bács-Kiskun | 6 420 | 5 140 | 80,1 |
| Békés | 8 200 | 8 200 | 100,0 |
| Csongrád | 4 852 | 3 800 | 78,3 |
| Dél-Alföld | 19 472 | 17 140 | 88,0 |
| Mindösszesen | 90 119 | 85 359 | 94,7 |

Forrás: KSH adatok alapján, az AKI Statisztikai Osztályán készült

Zab

| Területi egység | Előirányzott munka, hektár | Elvégzett munka, hektár | Elvégzett munka az előirányzott %-ában |
|---------------------------|-------------------------------|----------------------------|---|
| Pest, Budapest | 2 910 | 2 310 | 79,4 |
| Közép-Magyarország | 2 910 | 2 310 | 79,4 |
| Fejér | 1 280 | 1 280 | 100,0 |
| Komárom-Esztergom | 821 | 816 | 99,4 |
| Veszprém | 1 538 | 980 | 63,7 |
| Közép-Dunántúl | 3 639 | 3 076 | 84,5 |
| Győr-Moson-Sopron | 2 690 | 2 690 | 100,0 |
| Vas | 990 | 942 | 95,2 |
| Zala | 1 250 | 1 190 | 95,2 |
| Nyugat-Dunántúl | 4 930 | 4 822 | 97,8 |
| Baranya | 1 296 | 1 419 | 109,5 |
| Somogy | 2 870 | 2 710 | 94,4 |
| Tolna | 853 | 574 | 67,3 |
| Dél-Dunántúl | 5 019 | 4 703 | 93,7 |
| Borsod-Abaúj-Zemplén | 6 800 | 4 490 | 66,0 |
| Heves | 658 | 513 | 78,0 |
| Nógrád | 927 | 785 | 84,7 |
| Észak-Magyarország | 8 385 | 5 788 | 69,0 |
| Hajdú-Bihar | 2 771 | 1 803 | 65,1 |
| Jász-Nagykun-Szolnok | 4 296 | 3 484 | 81,1 |
| Szabolcs-Szatmár-Bereg | 4 302 | 3 416 | 79,4 |
| Észak-Alföld | 11 369 | 8 703 | 76,6 |
| Bács-Kiskun | 2 805 | 1 680 | 59,9 |
| Békés | 5 610 | 5 610 | 100,0 |
| Csongrád | 4 872 | 3 047 | 62,5 |
| Dél-Alföld | 13 287 | 10 337 | 77,8 |
| Mindösszesen | 49 539 | 39 739 | 80,2 |

Forrás: KSH adatok alapján, az AKI Statisztikai Osztályán készült

Kukorica összesen

| Területi egység | Előirányzott munka, hektár | Elvégzett munka, hektár | Elvégzett munka az előirányzott %-ában |
|---------------------------|-------------------------------|----------------------------|---|
| Pest, Budapest | 64 190 | 9 525 | 14,8 |
| Közép-Magyarország | 64 190 | 9 525 | 14,8 |
| Fejér | 95 958 | 4 492 | 4,7 |
| Komárom-Esztergom | 36 545 | 980 | 2,7 |
| Veszprém | 25 550 | 0 | 0,0 |
| Közép-Dunántúl | 158 053 | 5 472 | 3,5 |
| Győr-Moson-Sopron | 42 150 | 250 | 0,6 |
| Vas | 30 830 | 2 820 | 9,1 |
| Zala | 37 977 | 1 420 | 3,7 |
| Nyugat-Dunántúl | 110 957 | 4 490 | 4,0 |
| Baranya | 71 362 | 9 825 | 13,8 |
| Somogy | 71 950 | 6 009 | 8,4 |
| Tolna | 93 289 | 767 | 0,8 |
| Dél-Dunántúl | 236 601 | 16 601 | 7,0 |
| Borsod-Abaúj-Zemplén | 43 250 | 0 | 0,0 |
| Heves | 12 850 | 33 | 0,3 |
| Nógrád | 4 982 | 0 | 0,0 |
| Észak-Magyarország | 61 082 | 33 | 0,1 |
| Hajdú-Bihar | 110 312 | 9 890 | 9,0 |
| Jász-Nagykun-Szolnok | 55 947 | 850 | 1,5 |
| Szabolcs-Szatmár-Bereg | 109 085 | 2 844 | 2,6 |
| Észak-Alföld | 275 344 | 13 584 | 4,9 |
| Bács-Kiskun | 89 813 | 235 | 0,3 |
| Békés | 121 000 | 8 190 | 6,8 |
| Csongrád | 51 141 | 4 070 | 8,0 |
| Dél-Alföld | 261 954 | 12 495 | 4,8 |
| Mindösszesen | 1 168 181 | 62 200 | 5,3 |

Forrás: KSH adatok alapján, az AKI Statisztikai Osztályán készült

ebből hibrid vetőmag

| Területi egység | Előirányzott munka, hektár | Elvégzett munka, hektár | Elvégzett munka az előirányzott %-ában |
|---------------------------|-------------------------------|----------------------------|---|
| Pest, Budapest | 150 | 0 | 0,0 |
| Közép-Magyarország | 150 | 0 | 0,0 |
| Fejér | 80 | 80 | 100,0 |
| Komárom-Esztergom | 150 | 0 | 0,0 |
| Veszprém | 10 | 0 | 0,0 |
| Közép-Dunántúl | 240 | 80 | 33,3 |
| Győr-Moson-Sopron | 700 | 0 | 0,0 |
| Vas | 200 | 0 | 0,0 |
| Zala | 350 | 0 | 0,0 |
| Nyugat-Dunántúl | 1 250 | 0 | 0,0 |
| Baranya | 812 | 0 | 0,0 |
| Somogy | 1 250 | 250 | 20,0 |
| Tolna | 510 | 0 | 0,0 |
| Dél-Dunántúl | 2 572 | 250 | 9,7 |
| Borsod-Abaúj-Zemplén | 250 | 0 | 0,0 |
| Heves | 160 | 0 | 0,0 |
| Nógrád | | | |
| Észak-Magyarország | 410 | 0 | 0,0 |
| Hajdú-Bihar | 3 640 | 0 | 0,0 |
| Jász-Nagykun-Szolnok | 6 447 | 0 | 0,0 |
| Szabolcs-Szatmár-Bereg | 270 | 0 | 0,0 |
| Észak-Alföld | 10 357 | 0 | 0,0 |
| Bács-Kiskun | 270 | 0 | 0,0 |
| Békés | 4 000 | 0 | 0,0 |
| Csongrád | 1 850 | 0 | 0,0 |
| Dél-Alföld | 6 120 | 0 | 0,0 |
| Mindösszesen | 21 099 | 330 | 1,6 |

Forrás: KSH adatok alapján, az AKI Statisztikai Osztályán készült

Egyéb gabonafélék (cirok, köles, fénymag, hajdina, indián rizs)

| Területi egység | Előirányzott munka, hektár | Elvégzett munka, hektár | Elvégzett munka az előirányzott %-ában |
|---------------------------|-------------------------------|----------------------------|---|
| Pest, Budapest | 1 225 | 470 | 38,4 |
| Közép-Magyarország | 1 225 | 470 | 38,4 |
| Fejér | 420 | 200 | 47,6 |
| Komárom-Esztergom | 282 | 260 | 92,2 |
| Veszprém | 908 | 420 | 46,3 |
| Közép-Dunántúl | 1 610 | 880 | 54,7 |
| Győr-Moson-Sopron | | | |
| Vas | 1 890 | 0 | 0,0 |
| Zala | 65 | 0 | 0,0 |
| Nyugat-Dunántúl | 1 955 | 0 | 0,0 |
| Baranya | | | |
| Somogy | 140 | 0 | 0,0 |
| Tolna | | | |
| Dél-Dunántúl | 140 | 0 | 0,0 |
| Borsod-Abaúj-Zemplén | 2 500 | 0 | 0,0 |
| Heves | 641 | 186 | 29,0 |
| Nógrád | 262 | 210 | 80,2 |
| Észak-Magyarország | 3 403 | 396 | 11,6 |
| Hajdú-Bihar | 200 | 70 | 35,0 |
| Jász-Nagykun-Szolnok | 3 866 | 878 | 22,7 |
| Szabolcs-Szatmár-Bereg | 230 | 15 | 6,5 |
| Észak-Alföld | 4 296 | 963 | 22,4 |
| Bács-Kiskun | 2 130 | 190 | 8,9 |
| Békés | 2 670 | 540 | 20,2 |
| Csongrád | 220 | 0 | 0,0 |
| Dél-Alföld | 5 020 | 730 | 14,5 |
| Mindösszesen | 17 649 | 3 439 | 19,5 |

Forrás: KSH adatok alapján, az AKI Statisztikai Osztályán készült

ebből cirok

| Területi egység | Előirányzott munka, hektár | Elvégzett munka, hektár | Elvégzett munka az előirányzott %-ában |
|---------------------------|-------------------------------|----------------------------|---|
| Pest, Budapest | 248 | 83 | 33,5 |
| Közép-Magyarország | 248 | 83 | 33,5 |
| Fejér | 20 | 0 | 0,0 |
| Komárom-Esztergom | 50 | 50 | 100,0 |
| Veszprém | 390 | 0 | 0,0 |
| Közép-Dunántúl | 460 | 50 | 10,9 |
| Győr-Moson-Sopron | | | |
| Vas | 1 380 | 0 | 0,0 |
| Zala | 65 | 0 | 0,0 |
| Nyugat-Dunántúl | 1 445 | 0 | 0,0 |
| Baranya | | | |
| Somogy | 85 | 0 | 0,0 |
| Tolna | | | |
| Dél-Dunántúl | 85 | 0 | 0,0 |
| Borsod-Abaúj-Zemplén | 220 | 0 | 0,0 |
| Heves | 95 | 0 | 0,0 |
| Nógrád | | | |
| Észak-Magyarország | 315 | 0 | 0,0 |
| Hajdú-Bihar | 95 | 20 | 21,1 |
| Jász-Nagykun-Szolnok | 563 | 0 | 0,0 |
| Szabolcs-Szatmár-Bereg | 214 | 0 | 0,0 |
| Észak-Alföld | 872 | 20 | 2,3 |
| Bács-Kiskun | 680 | 0 | 0,0 |
| Békés | 1 450 | 0 | 0,0 |
| Csongrád | 30 | 0 | 0,0 |
| Dél-Alföld | 2 160 | 0 | 0,0 |
| Mindösszesen | 5 585 | 153 | 2,7 |

Forrás: KSH adatok alapján, az AKI Statisztikai Osztályán készült

Indián rizs

| Területi egység | Előirányzott munka, hektár | Elvégzett munka, hektár | Elvégzett munka az előirányzott %-ában |
|---------------------------|-------------------------------|----------------------------|---|
| Pest, Budapest | | | |
| Közép-Magyarország | | | |
| Fejér | | | |
| Komárom-Esztergom | | | |
| Veszprém | | | |
| Közép-Dunántúl | | | |
| Győr-Moson-Sopron | | | |
| Vas | | | |
| Zala | | | |
| Nyugat-Dunántúl | | | |
| Baranya | | | |
| Somogy | | | |
| Tolna | | | |
| Dél-Dunántúl | | | |
| Borsod-Abaúj-Zemplén | | | |
| Heves | | | |
| Nógrád | | | |
| Észak-Magyarország | | | |
| Hajdú-Bihar | | | |
| Jász-Nagykun-Szolnok | 784 | 0 | 0,0 |
| Szabolcs-Szatmár-Bereg | | | |
| Észak-Alföld | 784 | 0 | 0,0 |
| Bács-Kiskun | | | |
| Békés | 120 | 0 | 0,0 |
| Csongrád | | | |
| Dél-Alföld | 120 | 0 | 0,0 |
| Mindösszesen | 904 | 0 | 0,0 |

Forrás: KSH adatok alapján, az AKI Statisztikai Osztályán készült

Burgonya

| Területi egység | Előirányzott munka, hektár | Elvégzett munka, hektár | Elvégzett munka az előirányzott %-ában |
|---------------------------|-------------------------------|----------------------------|---|
| Pest, Budapest | 3 735 | 558 | 14,9 |
| Közép-Magyarország | 3 735 | 558 | 14,9 |
| Fejér | 73 | 71 | 97,3 |
| Komárom-Esztergom | 352 | 280 | 79,5 |
| Veszprém | 285 | 33 | 11,6 |
| Közép-Dunántúl | 710 | 384 | 54,1 |
| Győr-Moson-Sopron | 520 | 320 | 61,5 |
| Vas | 50 | 0 | 0,0 |
| Zala | 330 | 100 | 30,3 |
| Nyugat-Dunántúl | 900 | 420 | 46,7 |
| Baranya | 86 | 48 | 55,8 |
| Somogy | 420 | 255 | 60,7 |
| Tolna | 168 | 40 | 23,9 |
| Dél-Dunántúl | 674 | 343 | 50,9 |
| Borsod-Abaúj-Zemplén | 305 | 295 | 96,7 |
| Heves | 45 | 15 | 33,3 |
| Nógrád | 120 | 42 | 35,0 |
| Észak-Magyarország | 470 | 352 | 74,9 |
| Hajdú-Bihar | 760 | 532 | 70,0 |
| Jász-Nagykun-Szolnok | 217 | 132 | 60,8 |
| Szabolcs-Szatmár-Bereg | 1 321 | 790 | 59,8 |
| Észak-Alföld | 2 298 | 1 454 | 63,3 |
| Bács-Kiskun | 1 586 | 958 | 60,4 |
| Békés | 275 | 275 | 100,0 |
| Csongrád | 3 978 | 2 530 | 63,6 |
| Dél-Alföld | 5 839 | 3 763 | 64,4 |
| Mindösszesen | 14 626 | 7 274 | 49,7 |

Forrás: KSH adatok alapján, az AKI Statisztikai Osztályán készült

Cukorrépa

| Területi egység | Előirányzott munka, hektár | Elvégzett munka, hektár | Elvégzett munka az előirányzott %-ában |
|---------------------------|-------------------------------|----------------------------|---|
| Pest, Budapest | 455 | 395 | 86,8 |
| Közép-Magyarország | 455 | 395 | 86,8 |
| Fejér | 2 054 | 2 054 | 100,0 |
| Komárom-Esztergom | 805 | 230 | 28,6 |
| Veszprém | 70 | 0 | 0,0 |
| Közép-Dunántúl | 2 929 | 2 284 | 78,0 |
| Győr-Moson-Sopron | 980 | 980 | 100,0 |
| Vas | 450 | 0 | 0,0 |
| Zala | | | |
| Nyugat-Dunántúl | 1 430 | 980 | 68,5 |
| Baranya | 974 | 547 | 56,2 |
| Somogy | 2 500 | 950 | 38,0 |
| Tolna | 1 238 | 607 | 49,0 |
| Dél-Dunántúl | 4 712 | 2 104 | 44,7 |
| Borsod-Abaúj-Zemplén | | | |
| Heves | 100 | 100 | 100,0 |
| Nógrád | | | |
| Észak-Magyarország | 100 | 100 | 100,0 |
| Hajdú-Bihar | 1 270 | 840 | 66,1 |
| Jász-Nagykun-Szolnok | 1 469 | 1 150 | 78,3 |
| Szabolcs-Szatmár-Bereg | 296 | 296 | 100,0 |
| Észak-Alföld | 3 035 | 2 286 | 75,3 |
| Bács-Kiskun | 1 420 | 840 | 59,2 |
| Békés | 460 | 460 | 100,0 |
| Csongrád | 1 032 | 430 | 41,7 |
| Dél-Alföld | 2 912 | 1 730 | 59,4 |
| Mindösszesen | 15 573 | 9 879 | 63,4 |

Forrás: KSH adatok alapján, az AKI Statisztikai Osztályán készült

Borsó összesen

| Területi egység | Előirányzott munka, hektár | Elvégzett munka, hektár | Elvégzett munka az előirányzott %-ában |
|---------------------------|-------------------------------|----------------------------|---|
| Pest, Budapest | 590 | 517 | 87,6 |
| Közép-Magyarország | 590 | 517 | 87,6 |
| Fejér | 2 407 | 2 407 | 100,0 |
| Komárom-Esztergom | 661 | 661 | 100,0 |
| Veszprém | 370 | 168 | 45,4 |
| Közép-Dunántúl | 3 438 | 3 236 | 94,1 |
| Győr-Moson-Sopron | 350 | 350 | 100,0 |
| Vas | 520 | 0 | 0,0 |
| Zala | | | |
| Nyugat-Dunántúl | 870 | 350 | 40,2 |
| Baranya | 475 | 471 | 99,2 |
| Somogy | 1 020 | 1 020 | 100,0 |
| Tolna | 522 | 287 | 55,0 |
| Dél-Dunántúl | 2 017 | 1 778 | 88,2 |
| Borsod-Abaúj-Zemplén | 3 600 | 3 920 | 108,9 |
| Heves | 585 | 572 | 97,8 |
| Nógrád | 127 | 94 | 74,0 |
| Észak-Magyarország | 4 312 | 4 586 | 106,4 |
| Hajdú-Bihar | 8 182 | 6 499 | 79,4 |
| Jász-Nagykun-Szolnok | 1 903 | 1 484 | 78,0 |
| Szabolcs-Szatmár-Bereg | 951 | 867 | 91,2 |
| Észak-Alföld | 11 036 | 8 850 | 80,2 |
| Bács-Kiskun | 986 | 905 | 91,8 |
| Békés | 3 955 | 3 955 | 100,0 |
| Csongrád | 2 695 | 1 670 | 62,0 |
| Dél-Alföld | 7 636 | 6 530 | 85,5 |
| Mindösszesen | 29 899 | 25 847 | 86,4 |

Forrás: KSH adatok alapján, az AKI Statisztikai Osztályán készült

ebből takarmányborsó

| Területi egység | Előirányzott munka, hektár | Elvégzett munka, hektár | Elvégzett munka az előirányzott %-ában |
|---------------------------|-------------------------------|----------------------------|---|
| Pest, Budapest | 376 | 303 | 80,6 |
| Közép-Magyarország | 376 | 303 | 80,6 |
| Fejér | 1 943 | 1 943 | 100,0 |
| Komárom-Esztergom | 661 | 661 | 100,0 |
| Veszprém | 370 | 168 | 45,4 |
| Közép-Dunántúl | 2 974 | 2 772 | 93,2 |
| Győr-Moson-Sopron | 350 | 350 | 100,0 |
| Vas | 520 | 0 | 0,0 |
| Zala | | | |
| Nyugat-Dunántúl | 870 | 350 | 40,2 |
| Baranya | 475 | 471 | 99,2 |
| Somogy | 150 | 150 | 100,0 |
| Tolna | 522 | 287 | 55,0 |
| Dél-Dunántúl | 1 147 | 908 | 79,2 |
| Borsod-Abaúj-Zemplén | 3 600 | 3 920 | 108,9 |
| Heves | 230 | 222 | 96,5 |
| Nógrád | 65 | 32 | 49,2 |
| Észak-Magyarország | 3 895 | 4 174 | 107,2 |
| Hajdú-Bihar | 2 597 | 2 437 | 93,8 |
| Jász-Nagykun-Szolnok | 1 883 | 1 464 | 77,7 |
| Szabolcs-Szatmár-Bereg | 544 | 519 | 95,4 |
| Észak-Alföld | 5 024 | 4 420 | 88,0 |
| Bács-Kiskun | 611 | 575 | 94,1 |
| Békés | 1 975 | 1 975 | 100,0 |
| Csongrád | 2 310 | 1 670 | 72,3 |
| Dél-Alföld | 4 896 | 4 220 | 86,2 |
| Mindösszesen | 19 182 | 17 147 | 89,4 |

Forrás: KSH adatok alapján, az AKI Statisztikai Osztályán készült

Bab

| Területi egység | Előirányzott munka, hektár | Elvégzett munka, hektár | Elvégzett munka az előirányzott %-ában |
|---------------------------|-------------------------------|----------------------------|---|
| Pest, Budapest | 10 | 10 | 100,0 |
| Közép-Magyarország | 10 | 10 | 100,0 |
| Fejér | | | |
| Komárom-Esztergom | | | |
| Veszprém | | | |
| Közép-Dunántúl | | | |
| Győr-Moson-Sopron | | | |
| Vas | | | |
| Zala | | | |
| Nyugat-Dunántúl | | | |
| Baranya | | | |
| Somogy | 70 | 0 | 0,0 |
| Tolna | 1 | 0 | 0,0 |
| Dél-Dunántúl | 71 | 0 | 0,0 |
| Borsod-Abaúj-Zemplén | 20 | 0 | 0,0 |
| Heves | | | |
| Nógrád | | | |
| Észak-Magyarország | 20 | 0 | 0,0 |
| Hajdú-Bihar | 32 | 0 | 0,0 |
| Jász-Nagykun-Szolnok | 65 | 0 | 0,0 |
| Szabolcs-Szatmár-Bereg | 10 | 5 | 50,0 |
| Észak-Alföld | 107 | 5 | 4,7 |
| Bács-Kiskun | 11 | 1 | 9,1 |
| Békés | 45 | 10 | 22,2 |
| Csongrád | | | |
| Dél-Alföld | 56 | 11 | 19,6 |
| Mindösszesen | 264 | 26 | 9,8 |

Forrás: KSH adatok alapján, az AKI Statisztikai Osztályán készült

Lóbab

| Területi egység | Előirányzott munka, hektár | Elvégzett munka, hektár | Elvégzett munka az előirányzott %-ában |
|---------------------------|-------------------------------|----------------------------|---|
| Pest, Budapest | | | |
| Közép-Magyarország | | | |
| Fejér | | | |
| Komárom-Esztergom | | | |
| Veszprém | | | |
| Közép-Dunántúl | | | |
| Győr-Moson-Sopron | | | |
| Vas | 30 | 0 | 0,0 |
| Zala | | | |
| Nyugat-Dunántúl | 30 | 0 | 0,0 |
| Baranya | | | |
| Somogy | | | |
| Tolna | | | |
| Dél-Dunántúl | | | |
| Borsod-Abaúj-Zemplén | 80 | 0 | 0,0 |
| Heves | | | |
| Nógrád | | | |
| Észak-Magyarország | 80 | 0 | 0,0 |
| Hajdú-Bihar | | | |
| Jász-Nagykun-Szolnok | | | |
| Szabolcs-Szatmár-Bereg | | | |
| Észak-Alföld | | | |
| Bács-Kiskun | 1 | 0 | 0,0 |
| Békés | 65 | 15 | 23,1 |
| Csongrád | | | |
| Dél-Alföld | 66 | 15 | 22,7 |
| Mindösszesen | 176 | 15 | 8,5 |

Forrás: KSH adatok alapján, az AKI Statisztikai Osztályán készült

Egyéb száraz hüvelyesek

| Területi egység | Előirányzott munka, hektár | Elvégzett munka, hektár | Elvégzett munka az előirányzott %-ában |
|---------------------------|-------------------------------|----------------------------|---|
| Pest, Budapest | | | |
| Közép-Magyarország | | | |
| Fejér | | | |
| Komárom-Esztergom | 18 | 0 | 0,0 |
| Veszprém | | | |
| Közép-Dunántúl | 18 | 0 | 0,0 |
| Győr-Moson-Sopron | | | |
| Vas | | | |
| Zala | | | |
| Nyugat-Dunántúl | | | |
| Baranya | | | |
| Somogy | 75 | 25 | 33,3 |
| Tolna | | | |
| Dél-Dunántúl | 75 | 25 | 33,3 |
| Borsod-Abaúj-Zemplén | 20 | 20 | 100,0 |
| Heves | | | |
| Nógrád | | | |
| Észak-Magyarország | 20 | 20 | 100,0 |
| Hajdú-Bihar | | | |
| Jász-Nagykun-Szolnok | 100 | 20 | 20,0 |
| Szabolcs-Szatmár-Bereg | 515 | 151 | 29,3 |
| Észak-Alföld | 615 | 171 | 27,8 |
| Bács-Kiskun | 20 | 1 | 5,0 |
| Békés | 45 | 20 | 44,4 |
| Csongrád | | | |
| Dél-Alföld | 65 | 21 | 32,3 |
| Mindösszesen | 793 | 237 | 29,9 |

Forrás: KSH adatok alapján, az AKI Statisztikai Osztályán készült

Olajlen

| Területi egység | Előirányzott munka, hektár | Elvégzett munka, hektár | Elvégzett munka az előirányzott %-ában |
|---------------------------|-------------------------------|----------------------------|---|
| Pest, Budapest | | | |
| Közép-Magyarország | | | |
| Fejér | 80 | 80 | 100,0 |
| Komárom-Esztergom | 6 | 0 | 0,0 |
| Veszprém | | | |
| Közép-Dunántúl | 86 | 80 | 93,0 |
| Győr-Moson-Sopron | | | |
| Vas | | | |
| Zala | | | |
| Nyugat-Dunántúl | | | |
| Baranya | | | |
| Somogy | | | |
| Tolna | | | |
| Dél-Dunántúl | | | |
| Borsod-Abaúj-Zemplén | 80 | 80 | 100,0 |
| Heves | | | |
| Nógrád | | | |
| Észak-Magyarország | 80 | 80 | 100,0 |
| Hajdú-Bihar | | | |
| Jász-Nagykun-Szolnok | 140 | 0 | 0,0 |
| Szabolcs-Szatmár-Bereg | | | |
| Észak-Alföld | 140 | 0 | 0,0 |
| Bács-Kiskun | | | |
| Békés | 5 | 5 | 100,0 |
| Csongrád | | | |
| Dél-Alföld | 5 | 5 | 100,0 |
| Mindösszesen | 311 | 165 | 53,1 |

Forrás: KSH adatok alapján, az AKI Statisztikai Osztályán készült

Szója

| Területi egység | Előirányzott munka, hektár | Elvégzett munka, hektár | Elvégzett munka az előirányzott %-ában |
|---------------------------|-------------------------------|----------------------------|---|
| Pest, Budapest | 186 | 0 | 0,0 |
| Közép-Magyarország | 186 | 0 | 0,0 |
| Fejér | 1 235 | 85 | 6,9 |
| Komárom-Esztergom | 418 | 0 | 0,0 |
| Veszprém | 590 | 0 | 0,0 |
| Közép-Dunántúl | 2 243 | 85 | 3,8 |
| Győr-Moson-Sopron | 5 110 | 0 | 0,0 |
| Vas | 3 850 | 0 | 0,0 |
| Zala | 4 150 | 0 | 0,0 |
| Nyugat-Dunántúl | 13 110 | 0 | 0,0 |
| Baranya | 17 500 | 585 | 3,3 |
| Somogy | 3 500 | 565 | 16,1 |
| Tolna | 3 202 | 80 | 2,5 |
| Dél-Dunántúl | 24 202 | 1 230 | 5,1 |
| Borsod-Abaúj-Zemplén | 4 960 | 0 | 0,0 |
| Heves | 360 | 0 | 0,0 |
| Nógrád | 211 | 0 | 0,0 |
| Észak-Magyarország | 5 531 | 0 | 0,0 |
| Hajdú-Bihar | 2 060 | 20 | 1,0 |
| Jász-Nagykun-Szolnok | 1 176 | 0 | 0,0 |
| Szabolcs-Szatmár-Bereg | 1 318 | 44 | 3,3 |
| Észak-Alföld | 4 554 | 64 | 1,4 |
| Bács-Kiskun | 5 480 | 0 | 0,0 |
| Békés | 5 800 | 0 | 0,0 |
| Csongrád | 1 913 | 100 | 5,2 |
| Dél-Alföld | 13 193 | 100 | 0,8 |
| Mindösszesen | 63 019 | 1 479 | 2,3 |

Forrás: KSH adatok alapján, az AKI Statisztikai Osztályán készült

Napraforgó összesen

| Területi egység | Előirányzott munka, hektár | Elvégzett munka, hektár | Elvégzett munka az előirányzott %-ában |
|---------------------------|-------------------------------|----------------------------|---|
| Pest, Budapest | 44 010 | 17 880 | 40,6 |
| Közép-Magyarország | 44 010 | 17 880 | 40,6 |
| Fejér | 37 828 | 11 080 | 29,3 |
| Komárom-Esztergom | 13 472 | 3 885 | 28,8 |
| Veszprém | 6 605 | 0 | 0,0 |
| Közép-Dunántúl | 57 905 | 14 965 | 25,8 |
| Győr-Moson-Sopron | 19 610 | 850 | 4,3 |
| Vas | 7 510 | 3 110 | 41,4 |
| Zala | 5 800 | 900 | 15,5 |
| Nyugat-Dunántúl | 32 920 | 4 860 | 14,8 |
| Baranya | 11 480 | 4 448 | 38,7 |
| Somogy | 26 500 | 8 850 | 33,4 |
| Tolna | 34 285 | 3 550 | 10,4 |
| Dél-Dunántúl | 72 265 | 16 848 | 23,3 |
| Borsod-Abaúj-Zemplén | 41 900 | 14 700 | 35,1 |
| Heves | 27 541 | 5 640 | 20,5 |
| Nógrád | 8 471 | 312 | 3,7 |
| Észak-Magyarország | 77 912 | 20 652 | 26,5 |
| Hajdú-Bihar | 47 960 | 8 343 | 17,4 |
| Jász-Nagykun-Szolnok | 80 791 | 5 322 | 6,6 |
| Szabolcs-Szatmár-Bereg | 47 453 | 1 849 | 3,9 |
| Észak-Alföld | 176 204 | 15 514 | 8,8 |
| Bács-Kiskun | 48 904 | 68 | 0,1 |
| Békés | 88 200 | 35 280 | 40,0 |
| Csongrád | 29 303 | 8 730 | 29,8 |
| Dél-Alföld | 166 407 | 44 078 | 26,5 |
| Mindösszesen | 627 623 | 134 797 | 21,5 |

Forrás: KSH adatok alapján, az AKI Statisztikai Osztályán készült

Napraforgó olajipari feldolgozásra

| Területi egység | Előirányzott munka, hektár | Elvégzett munka, hektár | Elvégzett munka az előirányzott %-ában |
|---------------------------|-------------------------------|----------------------------|---|
| Pest, Budapest | 43 610 | 17 480 | 40,1 |
| Közép-Magyarország | 43 610 | 17 480 | 40,1 |
| Fejér | 37 766 | 11 080 | 29,3 |
| Komárom-Esztergom | 13 272 | 3 785 | 28,5 |
| Veszprém | 6 405 | 0 | 0,0 |
| Közép-Dunántúl | 57 443 | 14 865 | 25,9 |
| Győr-Moson-Sopron | 19 590 | 850 | 4,3 |
| Vas | 7 510 | 3 110 | 41,4 |
| Zala | 5 780 | 900 | 15,6 |
| Nyugat-Dunántúl | 32 880 | 4 860 | 14,8 |
| Baranya | 11 480 | 4 448 | 38,7 |
| Somogy | 26 500 | 8 850 | 33,4 |
| Tolna | 34 285 | 3 550 | 10,4 |
| Dél-Dunántúl | 72 265 | 16 848 | 23,3 |
| Borsod-Abaúj-Zemplén | 41 000 | 14 700 | 35,9 |
| Heves | 27 541 | 5 640 | 20,5 |
| Nógrád | 8 471 | 312 | 3,7 |
| Észak-Magyarország | 77 012 | 20 652 | 26,8 |
| Hajdú-Bihar | 46 070 | 8 308 | 18,0 |
| Jász-Nagykun-Szolnok | 80 019 | 5 322 | 6,7 |
| Szabolcs-Szatmár-Bereg | 43 461 | 1 794 | 4,1 |
| Észak-Alföld | 169 550 | 15 424 | 9,1 |
| Bács-Kiskun | 47 499 | 68 | 0,1 |
| Békés | 74 100 | 35 280 | 47,6 |
| Csongrád | 23 442 | 8 430 | 36,0 |
| Dél-Alföld | 145 041 | 43 778 | 30,2 |
| Mindösszesen | 597 801 | 133 907 | 22,4 |

Forrás: KSH adatok alapján, az AKI Statisztikai Osztályán készült

Napraforgó egyéb célra

| Területi egység | Előirányzott munka, hektár | Elvégzett munka, hektár | Elvégzett munka az előirányzott %-ában |
|---------------------------|-------------------------------|----------------------------|---|
| Pest, Budapest | 400 | 400 | 100,0 |
| Közép-Magyarország | 400 | 400 | 100,0 |
| Fejér | 62 | 0 | 0,0 |
| Komárom-Esztergom | 200 | 100 | 50,0 |
| Veszprém | 200 | 0 | 0,0 |
| Közép-Dunántúl | 462 | 100 | 21,6 |
| Győr-Moson-Sopron | 20 | 0 | 0,0 |
| Vas | | | |
| Zala | 20 | 0 | 0,0 |
| Nyugat-Dunántúl | 40 | 0 | 0,0 |
| Baranya | | | |
| Somogy | | | |
| Tolna | | | |
| Dél-Dunántúl | | | |
| Borsod-Abaúj-Zemplén | 900 | 0 | 0,0 |
| Heves | | | |
| Nógrád | | | |
| Észak-Magyarország | 900 | 0 | 0,0 |
| Hajdú-Bihar | 1 890 | 35 | 1,9 |
| Jász-Nagykun-Szolnok | 772 | 0 | 0,0 |
| Szabolcs-Szatmár-Bereg | 3 992 | 55 | 1,4 |
| Észak-Alföld | 6 654 | 90 | 1,4 |
| Bács-Kiskun | 1 405 | 0 | 0,0 |
| Békés | 14 100 | 0 | 0,0 |
| Csongrád | 5 861 | 300 | 5,1 |
| Dél-Alföld | 21 366 | 300 | 1,4 |
| Mindösszesen | 29 822 | 890 | 3,0 |

Forrás: KSH adatok alapján, az AKI Statisztikai Osztályán készült

Dohány telepítés

| Területi egység | Előirányzott munka, hektár | Elvégzett munka, hektár | Elvégzett munka az előirányzott %-ában |
|---------------------------|-------------------------------|----------------------------|---|
| Pest, Budapest | 4 | 0 | 0,0 |
| Közép-Magyarország | 4 | 0 | 0,0 |
| Fejér | | | |
| Komárom-Esztergom | | | |
| Veszprém | | | |
| Közép-Dunántúl | | | |
| Győr-Moson-Sopron | | | |
| Vas | | | |
| Zala | | | |
| Nyugat-Dunántúl | | | |
| Baranya | | | |
| Somogy | | | |
| Tolna | | | |
| Dél-Dunántúl | | | |
| Borsod-Abaúj-Zemplén | | | |
| Heves | 128 | 0 | 0,0 |
| Nógrád | | | |
| Észak-Magyarország | 128 | 0 | 0,0 |
| Hajdú-Bihar | 125 | 2 | 1,6 |
| Jász-Nagykun-Szolnok | 62 | 0 | 0,0 |
| Szabolcs-Szatmár-Bereg | 3 694 | 0 | 0,0 |
| Észak-Alföld | 3 881 | 2 | 0,1 |
| Bács-Kiskun | 410 | 0 | 0,0 |
| Békés | 5 | 0 | 0,0 |
| Csongrád | 61 | 0 | 0,0 |
| Dél-Alföld | 476 | 0 | 0,0 |
| Mindösszesen | 4 489 | 2 | 0,0 |

Forrás: KSH adatok alapján, az AKI Statisztikai Osztályán készült

Lucerna telepítés

| Területi egység | Előirányzott munka, hektár | Elvégzett munka, hektár | Elvégzett munka az előirányzott %-ában |
|---------------------------|-------------------------------|----------------------------|---|
| Pest, Budapest | 3 580 | 2 922 | 81,6 |
| Közép-Magyarország | 3 580 | 2 922 | 81,6 |
| Fejér | 1 392 | 1 092 | 78,4 |
| Komárom-Esztergom | 340 | 270 | 79,4 |
| Veszprém | 912 | 442 | 48,5 |
| Közép-Dunántúl | 2 644 | 1 804 | 68,2 |
| Győr-Moson-Sopron | 500 | 350 | 70,0 |
| Vas | 280 | 185 | 66,1 |
| Zala | 391 | 233 | 59,6 |
| Nyugat-Dunántúl | 1 171 | 768 | 65,6 |
| Baranya | 324 | 210 | 64,8 |
| Somogy | 860 | 860 | 100,0 |
| Tolna | 914 | 325 | 35,6 |
| Dél-Dunántúl | 2 098 | 1 395 | 66,5 |
| Borsod-Abaúj-Zemplén | 7 000 | 4 500 | 64,3 |
| Heves | 995 | 830 | 83,4 |
| Nógrád | 460 | 200 | 43,5 |
| Észak-Magyarország | 8 455 | 5 530 | 65,4 |
| Hajdú-Bihar | 4 175 | 2 979 | 71,4 |
| Jász-Nagykun-Szolnok | 3 234 | 2 175 | 67,3 |
| Szabolcs-Szatmár-Bereg | 1 128 | 496 | 44,0 |
| Észak-Alföld | 8 537 | 5 650 | 66,2 |
| Bács-Kiskun | 5 000 | 1 545 | 30,9 |
| Békés | 2 500 | 2 100 | 84,0 |
| Csongrád | 738 | 638 | 86,4 |
| Dél-Alföld | 8 238 | 4 283 | 52,0 |
| Mindösszesen | 34 723 | 22 352 | 64,4 |

Forrás: KSH adatok alapján, az AKI Statisztikai Osztályán készült

Silókukorica

| Területi egység | Előirányzott munka, hektár | Elvégzett munka, hektár | Elvégzett munka az előirányzott %-ában |
|---------------------------|-------------------------------|----------------------------|---|
| Pest, Budapest | 5 140 | 1 050 | 20,4 |
| Közép-Magyarország | 5 140 | 1 050 | 20,4 |
| Fejér | 4 500 | 347 | 7,7 |
| Komárom-Esztergom | 1 212 | 0 | 0,0 |
| Veszprém | 7 505 | 0 | 0,0 |
| Közép-Dunántúl | 13 217 | 347 | 2,6 |
| Győr-Moson-Sopron | 3 860 | 150 | 3,9 |
| Vas | 5 150 | 0 | 0,0 |
| Zala | 1 550 | 0 | 0,0 |
| Nyugat-Dunántúl | 10 560 | 150 | 1,4 |
| Baranya | 3 977 | 1 545 | 38,8 |
| Somogy | 1 620 | 0 | 0,0 |
| Tolna | 2 916 | 295 | 10,1 |
| Dél-Dunántúl | 8 513 | 1 840 | 21,6 |
| Borsod-Abaúj-Zemplén | 4 500 | 0 | 0,0 |
| Heves | 1 245 | 72 | 5,8 |
| Nógrád | 2 222 | 0 | 0,0 |
| Észak-Magyarország | 7 967 | 72 | 0,9 |
| Hajdú-Bihar | 7 060 | 75 | 1,1 |
| Jász-Nagykun-Szolnok | 11 746 | 450 | 3,8 |
| Szabolcs-Szatmár-Bereg | 4 195 | 0 | 0,0 |
| Észak-Alföld | 23 001 | 525 | 2,3 |
| Bács-Kiskun | 5 810 | 60 | 1,0 |
| Békés | 7 100 | 0 | 0,0 |
| Csongrád | 3 770 | 120 | 3,2 |
| Dél-Alföld | 16 680 | 180 | 1,1 |
| Mindösszesen | 85 078 | 4 164 | 4,9 |

Forrás: KSH adatok alapján, az AKI Statisztikai Osztályán készült

Csalamádé

| Területi egység | Előirányzott munka, hektár | Elvégzett munka, hektár | Elvégzett munka az előirányzott %-ában |
|---------------------------|-------------------------------|----------------------------|---|
| Pest, Budapest | 75 | 0 | 0,0 |
| Közép-Magyarország | 75 | 0 | 0,0 |
| Fejér | | | |
| Komárom-Esztergom | | | |
| Veszprém | | | |
| Közép-Dunántúl | | | |
| Győr-Moson-Sopron | | | |
| Vas | 120 | 0 | 0,0 |
| Zala | | | |
| Nyugat-Dunántúl | 120 | 0 | 0,0 |
| Baranya | | | |
| Somogy | | | |
| Tolna | 0 | 13 | 100,0 |
| Dél-Dunántúl | 0 | 13 | 100,0 |
| Borsod-Abaúj-Zemplén | 60 | 0 | 0,0 |
| Heves | | | |
| Nógrád | | | |
| Észak-Magyarország | 60 | 0 | 0,0 |
| Hajdú-Bihar | | | |
| Jász-Nagykun-Szolnok | | | |
| Szabolcs-Szatmár-Bereg | | | |
| Észak-Alföld | | | |
| Bács-Kiskun | 400 | 5 | 1,3 |
| Békés | 15 | 0 | 0,0 |
| Csongrád | 10 | 0 | 0,0 |
| Dél-Alföld | 425 | 5 | 1,2 |
| Mindösszesen | 680 | 18 | 2,6 |

Forrás: KSH adatok alapján, az AKI Statisztikai Osztályán készült

Rizs (indián rizs nélkül)

| Területi egység | Előirányzott munka, hektár | Elvégzett munka, hektár | Elvégzett munka az előirányzott %-ában |
|---------------------------|-------------------------------|----------------------------|---|
| Pest, Budapest | | | |
| Közép-Magyarország | | | |
| Fejér | | | |
| Komárom-Esztergom | | | |
| Veszprém | | | |
| Közép-Dunántúl | | | |
| Győr-Moson-Sopron | | | |
| Vas | | | |
| Zala | | | |
| Nyugat-Dunántúl | | | |
| Baranya | | | |
| Somogy | | | |
| Tolna | 229 | 0 | 0,0 |
| Dél-Dunántúl | 229 | 0 | 0,0 |
| Borsod-Abaúj-Zemplén | | | |
| Heves | | | |
| Nógrád | | | |
| Észak-Magyarország | | | |
| Hajdú-Bihar | | | |
| Jász-Nagykun-Szolnok | 1 200 | 0 | 0,0 |
| Szabolcs-Szatmár-Bereg | | | |
| Észak-Alföld | 1 200 | 0 | 0,0 |
| Bács-Kiskun | | | |
| Békés | 1 480 | 0 | 0,0 |
| Csongrád | | | |
| Dél-Alföld | 1 480 | 0 | 0,0 |
| Mindösszesen | 2 909 | 0 | 0,0 |

Forrás: KSH adatok alapján, az AKI Statisztikai Osztályán készült

Zöldségfélék összesen

| Területi egység | Előirányzott munka, hektár | Elvégzett munka, hektár | Elvégzett munka az előirányzott %-ában |
|---------------------------|-------------------------------|----------------------------|---|
| Pest, Budapest | 2 124 | 1 001 | 47,1 |
| Közép-Magyarország | 2 124 | 1 001 | 47,1 |
| Fejér | 928 | 634 | 68,3 |
| Komárom-Esztergom | 305 | 212 | 69,5 |
| Veszprém | 86 | 0 | 0,0 |
| Közép-Dunántúl | 1 319 | 846 | 64,1 |
| Győr-Moson-Sopron | 93 | 70 | 75,3 |
| Vas | 55 | 0 | 0,0 |
| Zala | 39 | 0 | 0,0 |
| Nyugat-Dunántúl | 187 | 70 | 37,4 |
| Baranya | 460 | 403 | 87,6 |
| Somogy | 512 | 450 | 87,9 |
| Tolna | 1 168 | 302 | 25,9 |
| Dél-Dunántúl | 2 140 | 1 155 | 54,0 |
| Borsod-Abaúj-Zemplén | 726 | 175 | 24,1 |
| Heves | 1 155 | 355 | 30,7 |
| Nógrád | 33 | 10 | 29,2 |
| Észak-Magyarország | 1 914 | 540 | 28,2 |
| Hajdú-Bihar | 17 075 | 4 512 | 26,4 |
| Jász-Nagykun-Szolnok | 4 888 | 1 337 | 27,4 |
| Szabolcs-Szatmár-Bereg | 7 027 | 704 | 10,0 |
| Észak-Alföld | 28 990 | 6 553 | 22,6 |
| Bács-Kiskun | 7 002 | 2 254 | 32,2 |
| Békés | 10 374 | 4 545 | 43,8 |
| Csongrád | 6 859 | 3 676 | 53,6 |
| Dél-Alföld | 24 235 | 10 475 | 43,2 |
| Mindösszesen | 60 909 | 20 640 | 33,9 |

Forrás: KSH adatok alapján, az AKI Statisztikai Osztályán készült

Csemegekukorica

| Területi egység | Előirányzott munka, hektár | Elvégzett munka, hektár | Elvégzett munka az előirányzott %-ában |
|---------------------------|-------------------------------|----------------------------|---|
| Pest, Budapest | 594 | 36 | 6,1 |
| Közép-Magyarország | 594 | 36 | 6,1 |
| Fejér | 95 | 10 | 10,5 |
| Komárom-Esztergom | 149 | 56 | 37,6 |
| Veszprém | 70 | 0 | 0,0 |
| Közép-Dunántúl | 314 | 66 | 21,0 |
| Győr-Moson-Sopron | | | |
| Vas | 8 | 0 | 0,0 |
| Zala | 35 | 0 | 0,0 |
| Nyugat-Dunántúl | 43 | 0 | 0,0 |
| Baranya | 100 | 0 | 0,0 |
| Somogy | 155 | 155 | 100,0 |
| Tolna | 477 | 8 | 1,7 |
| Dél-Dunántúl | 732 | 163 | 22,3 |
| Borsod-Abaúj-Zemplén | 425 | 0 | 0,0 |
| Heves | 150 | 0 | 0,0 |
| Nógrád | | | |
| Észak-Magyarország | 575 | 0 | 0,0 |
| Hajdú-Bihar | 10 650 | 151 | 1,4 |
| Jász-Nagykun-Szolnok | 1 752 | 0 | 0,0 |
| Szabolcs-Szatmár-Bereg | 3 204 | 40 | 1,2 |
| Észak-Alföld | 15 606 | 191 | 1,2 |
| Bács-Kiskun | 3 210 | 495 | 15,4 |
| Békés | 3 120 | 0 | 0,0 |
| Csongrád | 1 820 | 0 | 0,0 |
| Dél-Alföld | 8 150 | 495 | 6,0 |
| Mindösszesen | 26 014 | 1 011 | 3,9 |

Forrás: KSH adatok alapján, az AKI Statisztikai Osztályán készült

Zöldborsó telepítés

| Területi egység | Előirányzott munka, hektár | Elvégzett munka, hektár | Elvégzett munka az előirányzott %-ában |
|---------------------------|-------------------------------|----------------------------|---|
| Pest, Budapest | 987 | 910 | 92,2 |
| Közép-Magyarország | 987 | 910 | 92,2 |
| Fejér | 591 | 591 | 100,0 |
| Komárom-Esztergom | 156 | 156 | 100,0 |
| Veszprém | | | |
| Közép-Dunántúl | 747 | 747 | 100,0 |
| Győr-Moson-Sopron | | | |
| Vas | 6 | 0 | 0,0 |
| Zala | | | |
| Nyugat-Dunántúl | 6 | 0 | 0,0 |
| Baranya | 258 | 403 | 156,2 |
| Somogy | 273 | 273 | 100,0 |
| Tolna | 339 | 269 | 79,4 |
| Dél-Dunántúl | 870 | 945 | 108,6 |
| Borsod-Abaúj-Zemplén | 150 | 150 | 100,0 |
| Heves | 375 | 355 | 94,7 |
| Nógrád | 9 | 9 | 100,0 |
| Észak-Magyarország | 534 | 514 | 96,3 |
| Hajdú-Bihar | 5 585 | 4 062 | 72,7 |
| Jász-Nagykun-Szolnok | 1 741 | 1 043 | 59,9 |
| Szabolcs-Szatmár-Bereg | 1 075 | 621 | 57,8 |
| Észak-Alföld | 8 401 | 5 726 | 68,2 |
| Bács-Kiskun | 1 760 | 1 515 | 86,1 |
| Békés | 2 965 | 2 965 | 100,0 |
| Csongrád | 896 | 670 | 74,8 |
| Dél-Alföld | 5 621 | 5 150 | 91,6 |
| Mindösszesen | 17 166 | 13 992 | 81,5 |

Forrás: KSH adatok alapján, az AKI Statisztikai Osztályán készült

Vöröshagyma telepítés

| Területi egység | Előirányzott munka, hektár | Elvégzett munka, hektár | Elvégzett munka az előirányzott %-ában |
|---------------------------|-------------------------------|----------------------------|---|
| Pest, Budapest | 112 | 39 | 34,8 |
| Közép-Magyarország | 112 | 39 | 34,8 |
| Fejér | 23 | 23 | 100,0 |
| Komárom-Esztergom | | | |
| Veszprém | 1 | 0 | 0,0 |
| Közép-Dunántúl | 24 | 23 | 95,8 |
| Győr-Moson-Sopron | 70 | 70 | 100,0 |
| Vas | 4 | 0 | 0,0 |
| Zala | | | |
| Nyugat-Dunántúl | 74 | 70 | 94,6 |
| Baranya | | | |
| Somogy | 6 | 6 | 100,0 |
| Tolna | 20 | 10 | 50,0 |
| Dél-Dunántúl | 26 | 16 | 61,5 |
| Borsod-Abaúj-Zemplén | 25 | 25 | 100,0 |
| Heves | | | |
| Nógrád | 1 | 1 | 100,0 |
| Észak-Magyarország | 26 | 26 | 100,0 |
| Hajdú-Bihar | 304 | 299 | 98,4 |
| Jász-Nagykun-Szolnok | 330 | 219 | 66,4 |
| Szabolcs-Szatmár-Bereg | 54 | 42 | 77,8 |
| Észak-Alföld | 688 | 560 | 81,4 |
| Bács-Kiskun | 282 | 130 | 46,1 |
| Békés | 650 | 500 | 76,9 |
| Csongrád | 375 | 193 | 51,5 |
| Dél-Alföld | 1 307 | 823 | 63,0 |
| Mindösszesen | 2 257 | 1 557 | 69,0 |

Forrás: KSH adatok alapján, az AKI Statisztikai Osztályán készült

Paradicsom telepítés

| Területi egység | Előirányzott munka, hektár | Elvégzett munka, hektár | Elvégzett munka az előirányzott %-ában |
|---------------------------|-------------------------------|----------------------------|---|
| Pest, Budapest | 27 | 0 | 0,0 |
| Közép-Magyarország | 27 | 0 | 0,0 |
| Fejér | 1 | 0 | 0,0 |
| Komárom-Esztergom | | | |
| Veszprém | 10 | 0 | 0,0 |
| Közép-Dunántúl | 11 | 0 | 0,0 |
| Győr-Moson-Sopron | | | |
| Vas | 2 | 0 | 0,0 |
| Zala | | | |
| Nyugat-Dunántúl | 2 | 0 | 0,0 |
| Baranya | | | |
| Somogy | 4 | 0 | 0,0 |
| Tolna | 10 | 0 | 0,0 |
| Dél-Dunántúl | 14 | 0 | 0,0 |
| Borsod-Abaúj-Zemplén | 10 | 0 | 0,0 |
| Heves | 20 | 0 | 0,0 |
| Nógrád | | | |
| Észak-Magyarország | 30 | 0 | 0,0 |
| Hajdú-Bihar | 105 | 0 | 0,0 |
| Jász-Nagykun-Szolnok | 87 | 7 | 8,0 |
| Szabolcs-Szatmár-Bereg | 230 | 0 | 0,0 |
| Észak-Alföld | 422 | 7 | 1,7 |
| Bács-Kiskun | 190 | 75 | 39,5 |
| Békés | 647 | 0 | 0,0 |
| Csongrád | 52 | 12 | 23,1 |
| Dél-Alföld | 889 | 87 | 9,8 |
| Mindösszesen | 1 395 | 94 | 6,7 |

Forrás: KSH adatok alapján, az AKI Statisztikai Osztályán készült

Zöldpaprika telepítés

| Területi egység | Előirányzott munka, hektár | Elvégzett munka, hektár | Elvégzett munka az előirányzott %-ában |
|---------------------------|-------------------------------|----------------------------|---|
| Pest, Budapest | 138 | 0 | 0,0 |
| Közép-Magyarország | 138 | 0 | 0,0 |
| Fejér | 1 | 0 | 0,0 |
| Komárom-Esztergom | | | |
| Veszprém | | | |
| Közép-Dunántúl | 1 | 0 | 0,0 |
| Győr-Moson-Sopron | 20 | 0 | 0,0 |
| Vas | 1 | 0 | 0,0 |
| Zala | | | |
| Nyugat-Dunántúl | 21 | 0 | 0,0 |
| Baranya | 2 | 0 | 0,0 |
| Somogy | 6 | 0 | 0,0 |
| Tolna | 10 | 0 | 0,0 |
| Dél-Dunántúl | 18 | 0 | 0,0 |
| Borsod-Abaúj-Zemplén | 15 | 0 | 0,0 |
| Heves | | | |
| Nógrád | | | |
| Észak-Magyarország | 15 | 0 | 0,0 |
| Hajdú-Bihar | 143 | 0 | 0,0 |
| Jász-Nagykun-Szolnok | 276 | 10 | 3,6 |
| Szabolcs-Szatmár-Bereg | 773 | 0 | 0,0 |
| Észak-Alföld | 1 192 | 10 | 0,8 |
| Bács-Kiskun | 707 | 21 | 3,0 |
| Békés | 72 | 0 | 0,0 |
| Csongrád | 465 | 45 | 9,7 |
| Dél-Alföld | 1 244 | 66 | 5,3 |
| Mindösszesen | 2 629 | 76 | 2,9 |

Forrás: KSH adatok alapján, az AKI Statisztikai Osztályán készült

Zöldbab telepítés

| Területi egység | Előirányzott munka, hektár | Elvégzett munka, hektár | Elvégzett munka az előirányzott %-ában |
|---------------------------|-------------------------------|----------------------------|---|
| Pest, Budapest | 21 | 0 | 0,0 |
| Közép-Magyarország | 21 | 0 | 0,0 |
| Fejér | | | |
| Komárom-Esztergom | | | |
| Veszprém | | | |
| Közép-Dunántúl | | | |
| Győr-Moson-Sopron | | | |
| Vas | 1 | 0 | 0,0 |
| Zala | | | |
| Nyugat-Dunántúl | 1 | 0 | 0,0 |
| Baranya | | | |
| Somogy | | | |
| Tolna | 30 | 0 | 0,0 |
| Dél-Dunántúl | 30 | 0 | 0,0 |
| Borsod-Abaúj-Zemplén | 10 | 0 | 0,0 |
| Heves | 60 | 0 | 0,0 |
| Nógrád | | | |
| Észak-Magyarország | 70 | 0 | 0,0 |
| Hajdú-Bihar | 196 | 0 | 0,0 |
| Jász-Nagykun-Szolnok | 460 | 0 | 0,0 |
| Szabolcs-Szatmár-Bereg | 125 | 1 | 0,8 |
| Észak-Alföld | 781 | 1 | 0,1 |
| Bács-Kiskun | 282 | 2 | 0,7 |
| Békés | 195 | 0 | 0,0 |
| Csongrád | 20 | 0 | 0,0 |
| Dél-Alföld | 497 | 2 | 0,4 |
| Mindösszesen | 1 400 | 3 | 0,2 |

Forrás: KSH adatok alapján, az AKI Statisztikai Osztályán készült

Karfiol telepítés

| Területi egység | Előirányzott munka, hektár | Elvégzett munka, hektár | Elvégzett munka az előirányzott %-ában |
|---------------------------|-------------------------------|----------------------------|---|
| Pest, Budapest | 170 | 1 | 0,6 |
| Közép-Magyarország | 170 | 1 | 0,6 |
| Fejér | 2 | 0 | 0,0 |
| Komárom-Esztergom | | | |
| Veszprém | 5 | 0 | 0,0 |
| Közép-Dunántúl | 7 | 0 | 0,0 |
| Győr-Moson-Sopron | 3 | 0 | 0,0 |
| Vas | | | |
| Zala | | | |
| Nyugat-Dunántúl | 3 | 0 | 0,0 |
| Baranya | | | |
| Somogy | | | |
| Tolna | 30 | 3 | 10,0 |
| Dél-Dunántúl | 30 | 3 | 10,0 |
| Borsod-Abaúj-Zemplén | 1 | 0 | 0,0 |
| Heves | | | |
| Nógrád | | | |
| Észak-Magyarország | 1 | 0 | 0,0 |
| Hajdú-Bihar | 11 | 0 | 0,0 |
| Jász-Nagykun-Szolnok | 108 | 54 | 50,0 |
| Szabolcs-Szatmár-Bereg | 110 | 0 | 0,0 |
| Észak-Alföld | 229 | 54 | 23,6 |
| Bács-Kiskun | 61 | 6 | 9,8 |
| Békés | 25 | 0 | 0,0 |
| Csongrád | 90 | 10 | 11,1 |
| Dél-Alföld | 176 | 16 | 9,1 |
| Mindösszesen | 616 | 74 | 12,0 |

Forrás: KSH adatok alapján, az AKI Statisztikai Osztályán készült

Görögdinnye telepítés

| Területi egység | Előirányzott munka, hektár | Elvégzett munka, hektár | Elvégzett munka az előirányzott %-ában |
|---------------------------|-------------------------------|----------------------------|---|
| Pest, Budapest | 75 | 15 | 20,0 |
| Közép-Magyarország | 75 | 15 | 20,0 |
| Fejér | 215 | 10 | 4,7 |
| Komárom-Esztergom | | | |
| Veszprém | | | |
| Közép-Dunántúl | 215 | 10 | 4,7 |
| Győr-Moson-Sopron | | | |
| Vas | | | |
| Zala | | | |
| Nyugat-Dunántúl | | | |
| Baranya | 100 | 0 | 0,0 |
| Somogy | 68 | 16 | 23,5 |
| Tolna | 252 | 12 | 4,8 |
| Dél-Dunántúl | 420 | 28 | 6,7 |
| Borsod-Abaúj-Zemplén | 90 | 0 | 0,0 |
| Heves | 550 | 0 | 0,0 |
| Nógrád | | | |
| Észak-Magyarország | 640 | 0 | 0,0 |
| Hajdú-Bihar | 81 | 0 | 0,0 |
| Jász-Nagykun-Szolnok | 134 | 4 | 3,0 |
| Szabolcs-Szatmár-Bereg | 1 456 | 0 | 0,0 |
| Észak-Alföld | 1 671 | 4 | 0,2 |
| Bács-Kiskun | 510 | 10 | 2,0 |
| Békés | 2 700 | 1 080 | 40,0 |
| Csongrád | 98 | 0 | 0,0 |
| Dél-Alföld | 3 308 | 1 090 | 33,0 |
| Mindösszesen | 6 329 | 1 147 | 18,1 |

Forrás: KSH adatok alapján, az AKI Statisztikai Osztályán készült

Gyümölcsfák telepítés

| Területi egység | Előirányzott munka, hektár | Elvégzett munka, hektár | Elvégzett munka az előirányzott %-ában |
|---------------------------|-------------------------------|----------------------------|---|
| Pest, Budapest | 7 | 0 | 0,0 |
| Közép-Magyarország | 7 | 0 | 0,0 |
| Fejér | 12 | 8 | 66,7 |
| Komárom-Esztergom | | | |
| Veszprém | 25 | - | 0,0 |
| Közép-Dunántúl | 37 | 8 | 21,6 |
| Győr-Moson-Sopron | 18 | 18 | 100,0 |
| Vas | | | |
| Zala | | | |
| Nyugat-Dunántúl | 18 | 18 | 100,0 |
| Baranya | 4 | 4 | 100,0 |
| Somogy | 16 | 16 | 100,0 |
| Tolna | 20 | 20 | 100,0 |
| Dél-Dunántúl | 40 | 40 | 100,0 |
| Borsod-Abaúj-Zemplén | 10 | 10 | 100,0 |
| Heves | | | |
| Nógrád | | | |
| Észak-Magyarország | 10 | 10 | 100,0 |
| Hajdú-Bihar | 189 | 189 | 100,0 |
| Jász-Nagykun-Szolnok | 7 | 7 | 100,0 |
| Szabolcs-Szatmár-Bereg | 415 | 257 | 62,0 |
| Észak-Alföld | 611 | 453 | 74,1 |
| Bács-Kiskun | 424 | 424 | 100,0 |
| Békés | | | |
| Csongrád | 75 | 73 | 97,3 |
| Dél-Alföld | 499 | 497 | 99,6 |
| Mindösszesen | 1 222 | 1 026 | 84,0 |

Forrás: KSH adatok alapján, az AKI Statisztikai Osztályán készült

Alma telepítés

| Területi egység | Előirányzott munka, hektár | Elvégzett munka, hektár | Elvégzett munka az előirányzott %-ában |
|---------------------------|-------------------------------|----------------------------|---|
| Pest, Budapest | 7 | 0 | 0,0 |
| Közép-Magyarország | 7 | 0 | 0,0 |
| Fejér | 6 | 4 | 66,7 |
| Komárom-Esztergom | | | |
| Veszprém | | | |
| Közép-Dunántúl | 6 | 4 | 66,7 |
| Győr-Moson-Sopron | 10 | 10 | 100,0 |
| Vas | | | |
| Zala | | | |
| Nyugat-Dunántúl | 10 | 10 | 100,0 |
| Baranya | 2 | 2 | 100,0 |
| Somogy | 2 | 2 | 100,0 |
| Tolna | | | |
| Dél-Dunántúl | 4 | 4 | 100,0 |
| Borsod-Abaúj-Zemplén | | | |
| Heves | | | |
| Nógrád | | | |
| Észak-Magyarország | | | |
| Hajdú-Bihar | 126 | 126 | 100,0 |
| Jász-Nagykun-Szolnok | | | |
| Szabolcs-Szatmár-Bereg | 205 | 143 | 69,8 |
| Észak-Alföld | 331 | 269 | 81,3 |
| Bács-Kiskun | 115 | 115 | 100,0 |
| Békés | | | |
| Csongrád | | | |
| Dél-Alföld | 115 | 115 | 100,0 |
| Mindösszesen | 473 | 402 | 85,0 |

Forrás: KSH adatok alapján, az AKI Statisztikai Osztályán készült

Körte telepítés

| Területi egység | Előirányzott munka, hektár | Elvégzett munka, hektár | Elvégzett munka az előirányzott %-ában |
|---------------------------|-------------------------------|----------------------------|---|
| Pest, Budapest | | | |
| Közép-Magyarország | | | |
| Fejér | 3 | 1 | 33,3 |
| Komárom-Esztergom | | | |
| Veszprém | | | |
| Közép-Dunántúl | 3 | 1 | 33,3 |
| Győr-Moson-Sopron | | | |
| Vas | | | |
| Zala | | | |
| Nyugat-Dunántúl | | | |
| Baranya | | | |
| Somogy | | | |
| Tolna | | | |
| Dél-Dunántúl | | | |
| Borsod-Abaúj-Zemplén | | | |
| Heves | | | |
| Nógrád | | | |
| Észak-Magyarország | | | |
| Hajdú-Bihar | | | |
| Jász-Nagykun-Szolnok | | | |
| Szabolcs-Szatmár-Bereg | 2 | 2 | 100,0 |
| Észak-Alföld | 2 | 2 | 100,0 |
| Bács-Kiskun | 2 | 2 | 100,0 |
| Békés | | | |
| Csongrád | | | |
| Dél-Alföld | 2 | 2 | 100,0 |
| Mindösszesen | 7 | 5 | 71,4 |

Forrás: KSH adatok alapján, az AKI Statisztikai Osztályán készült

Kajsziabarack telepítés

| Területi egység | Előirányzott munka, hektár | Elvégzett munka, hektár | Elvégzett munka az előirányzott %-ában |
|---------------------------|-------------------------------|----------------------------|---|
| Pest, Budapest | | | |
| Közép-Magyarország | | | |
| Fejér | | | |
| Komárom-Esztergom | | | |
| Veszprém | | | |
| Közép-Dunántúl | | | |
| Győr-Moson-Sopron | 3 | 3 | 100,0 |
| Vas | | | |
| Zala | | | |
| Nyugat-Dunántúl | 3 | 3 | 100,0 |
| Baranya | 2 | 2 | 100,0 |
| Somogy | 8 | 8 | 100,0 |
| Tolna | 20 | 20 | 100,0 |
| Dél-Dunántúl | 30 | 30 | 100,0 |
| Borsod-Abaúj-Zemplén | 10 | 10 | 100,0 |
| Heves | | | |
| Nógrád | | | |
| Észak-Magyarország | 10 | 10 | 100,0 |
| Hajdú-Bihar | 5 | 5 | 100,0 |
| Jász-Nagykun-Szolnok | | | |
| Szabolcs-Szatmár-Bereg | | | |
| Észak-Alföld | 5 | 5 | 100,0 |
| Bács-Kiskun | 113 | 113 | 418,5 |
| Békés | | | |
| Csongrád | | | |
| Dél-Alföld | 113 | 113 | 100,0 |
| Mindösszesen | 161 | 161 | 100,0 |

Forrás: KSH adatok alapján, az AKI Statisztikai Osztályán készült

Őszibarack telepítés

| Területi egység | Előirányzott munka, hektár | Elvégzett munka, hektár | Elvégzett munka az előirányzott %-ában |
|---------------------------|-------------------------------|----------------------------|---|
| Pest, Budapest | | | |
| Közép-Magyarország | | | |
| Fejér | 3 | 3 | 100,0 |
| Komárom-Esztergom | | | |
| Veszprém | | | |
| Közép-Dunántúl | 3 | 3 | 100,0 |
| Győr-Moson-Sopron | | | |
| Vas | | | |
| Zala | | | |
| Nyugat-Dunántúl | | | |
| Baranya | | | |
| Somogy | 4 | 4 | 100,0 |
| Tolna | | | |
| Dél-Dunántúl | 4 | 4 | 100,0 |
| Borsod-Abaúj-Zemplén | | | |
| Heves | | | |
| Nógrád | | | |
| Észak-Magyarország | | | |
| Hajdú-Bihar | 1 | 1 | 100,0 |
| Jász-Nagykun-Szolnok | | | |
| Szabolcs-Szatmár-Bereg | | | |
| Észak-Alföld | 1 | 1 | 100,0 |
| Bács-Kiskun | 44 | 44 | 100,0 |
| Békés | | | |
| Csongrád | 60 | 58 | 96,7 |
| Dél-Alföld | 104 | 102 | 98,1 |
| Mindösszesen | 112 | 110 | 98,2 |

Forrás: KSH adatok alapján, az AKI Statisztikai Osztályán készült

Meggyfa telepítés

| Területi egység | Előirányzott munka, hektár | Elvégzett munka, hektár | Elvégzett munka az előirányzott %-ában |
|---------------------------|-------------------------------|----------------------------|---|
| Pest, Budapest | | | |
| Közép-Magyarország | | | |
| Fejér | 10 | | 0,0 |
| Komárom-Esztergom | | | |
| Veszprém | | | |
| Közép-Dunántúl | 10 | | 0,0 |
| Győr-Moson-Sopron | 7 | 7 | 100,0 |
| Vas | | | |
| Zala | 4 | | 0,0 |
| Nyugat-Dunántúl | 11 | 7 | 63,6 |
| Baranya | | | |
| Somogy | | | |
| Tolna | | | |
| Dél-Dunántúl | | | |
| Borsod-Abaúj-Zemplén | | | |
| Heves | | | |
| Nógrád | | | |
| Észak-Magyarország | | | |
| Hajdú-Bihar | 4 | 4 | 100,0 |
| Jász-Nagykun-Szolnok | | | |
| Szabolcs-Szatmár-Bereg | 150 | 62 | 41,3 |
| Észak-Alföld | 154 | 66 | 42,9 |
| Bács-Kiskun | 33 | 33 | 100,0 |
| Békés | | | |
| Csongrád | | | |
| Dél-Alföld | 33 | 33 | 100,0 |
| Mindösszesen | 208 | 106 | 51,0 |

Forrás: KSH adatok alapján, az AKI Statisztikai Osztályán készült

Ugar

| Területi egység | 2014 | 2015 |
|---------------------------|-------------------------------|---------------|
| | Be nem vetett terület, hektár | |
| Pest, Budapest | 2 385 | 5 296 |
| Közép-Magyarország | 2 385 | 5 296 |
| Fejér | 474 | 1 132 |
| Komárom-Esztergom | 190 | 372 |
| Veszprém | 2 800 | 1 097 |
| Közép-Dunántúl | 3 464 | 2 601 |
| Győr-Moson-Sopron | 400 | 2 500 |
| Vas | 3 597 | 6 150 |
| Zala | | 790 |
| Nyugat-Dunántúl | 3 997 | 9 440 |
| Baranya | 870 | 750 |
| Somogy | 408 | 5 490 |
| Tolna | 8 | 1 665 |
| Dél-Dunántúl | 1 286 | 7 905 |
| Borsod-Abaúj-Zemplén | 29 300 | 30 133 |
| Heves | 1 855 | 3 295 |
| Nógrád | 130 | 3 160 |
| Észak-Magyarország | 31 285 | 36 588 |
| Hajdú-Bihar | 1 820 | 10 069 |
| Jász-Nagykun-Szolnok | 4 997 | 13 803 |
| Szabolcs-Szatmár-Bereg | 3 137 | 6 002 |
| Észak-Alföld | 9 954 | 29 874 |
| Bács-Kiskun | | 10 670 |
| Békés | | 1 400 |
| Csongrád | 4 056 | 7 450 |
| Dél-Alföld | 4 056 | 19 520 |
| Mindösszesen | 56 427 | 111 224 |

Forrás: KSH adatok alapján, az AKI Statisztikai Osztályán készült

Szántóföldi növények téli és kora tavaszi kipusztulása (hektár)

| Területi egység | Teljesen kipusztult kalászos összesen | ebből: | | | | Teljesen kipusztult káposzta- repce | Kipusztult összesen | állomány vízkár miatt kipusztult |
|---------------------------|--|---------------|------------|------------|--------------|--|------------------------|---|
| | | búza | tritikálé | rozs | őszi árpa | | | |
| Pest, Budapest | 1 445 | 943 | 25 | 11 | 466 | 276 | 1 721 | 1 721 |
| Közép-Magyarország | 1 445 | 943 | 25 | 11 | 466 | 276 | 1 721 | 1 721 |
| Fejér | 85 | 56 | 3 | 0 | 26 | 31 | 116 | 116 |
| Komárom-Esztergom | 287 | 185 | 2 | 0 | 100 | 45 | 332 | 332 |
| Veszprém | 520 | 470 | 0 | 20 | 30 | 650 | 1 170 | 1 000 |
| Közép-Dunántúl | 892 | 711 | 5 | 20 | 156 | 726 | 1 618 | 1 448 |
| Győr-Moson-Sopron | 340 | 250 | 30 | 15 | 45 | 180 | 520 | 520 |
| Vas | 604 | 455 | 45 | 0 | 104 | 702 | 1 306 | 1 306 |
| Zala | | | | | | | | |
| Nyugat-Dunántúl | 944 | 705 | 75 | 15 | 149 | 882 | 1 826 | 1 826 |
| Baranya | 185 | 130 | 5 | 1 | 49 | 95 | 280 | 280 |
| Somogy | 2 090 | 1 845 | 0 | 0 | 245 | 1 270 | 3 360 | 3 360 |
| Tolna | 861 | 696 | 57 | 0 | 108 | 196 | 1 057 | 1 057 |
| Dél-Dunántúl | 3 136 | 2 671 | 62 | 1 | 402 | 1 561 | 4 697 | 4 697 |
| Borsod-Abaúj-Zemplén | | | | | | 17 | 17 | |
| Heves | 25 | 25 | | | | 40 | 65 | 65 |
| Nógrád | | | | | | 10 | 10 | |
| Észak-Magyarország | 25 | 25 | | | | 67 | 92 | 65 |
| Hajdú-Bihar | | | | | | | | |
| Jász-Nagykun-Szolnok | 6 123 | 4 983 | 125 | 27 | 988 | 718 | 6 841 | 6 831 |
| Szabolcs-Szatmár-Bereg | 16 | 10 | 6 | | | 7 | 23 | |
| Észak-Alföld | 6 139 | 4 993 | 131 | 27 | 988 | 725 | 6 864 | 6 831 |
| Bács-Kiskun | 173 | 53 | 20 | 0 | 30 | 70 | 243 | 243 |
| Békés | 5 163 | 4 076 | 42 | - | 783 | 262 | 5 425 | 5 425 |
| Csongrád | 3 700 | 2 210 | 250 | 75 | 1 165 | 540 | 4 240 | 4 240 |
| Dél-Alföld | 9 036 | 6 339 | 312 | 75 | 1 978 | 872 | 9 908 | 9 908 |
| Mindösszesen | 21 617 | 16 387 | 610 | 149 | 4 139 | 5 109 | 26 726 | 1 721 |

Forrás: KSH adatok alapján, az AKI Statisztikai Osztályán készült

Árvízzel és belvízzel borított terület (hektár)

| Területi egység | Árvízzel borított | Belvízzel borított | Május 21-ig még nem művelt, | |
|---------------------------|-----------------------|--------------------|-------------------------------|--|
| | mezőgazdasági terület | | vízzel borított szántóterület | károsan átnedvedett / vizenyős szántóterület |
| Pest, Budapest | | 5 203 | 1 100 | 3 403 |
| Közép-Magyarország | | 5 203 | 1 100 | 3 403 |
| Fejér | | 542 | 164 | - |
| Komárom-Esztergom | | 268 | 68 | 200 |
| Veszprém | | | | |
| Közép-Dunántúl | | 810 | 232 | 200 |
| Győr-Moson-Sopron | | 15 000 | 1 500 | 12 000 |
| Vas | | 1 240 | 213 | 720 |
| Zala | 120 | 3 308 | 7 | 958 |
| Nyugat-Dunántúl | 120 | 19 548 | 1 720 | 13 678 |
| Baranya | | 3 608 | 133 | 2 927 |
| Somogy | | 1 391 | 155 | 1 236 |
| Tolna | | 10 786 | 3 360 | 6 665 |
| Dél-Dunántúl | | 15 785 | 3 648 | 10 828 |
| Borsod-Abaúj-Zemplén | | | | |
| Heves | | | | |
| Nógrád | 500 | 440 | 10 | 215 |
| Észak-Magyarország | 500 | 440 | 10 | 215 |
| Hajdú-Bihar | | 10 930 | 80 | 10 450 |
| Jász-Nagykun-Szolnok | | 16 505 | 3 607 | 12 898 |
| Szabolcs-Szatmár-Bereg | | 2 620 | | 2 500 |
| Észak-Alföld | | 30 055 | 3 687 | 25 848 |
| Bács-Kiskun | | 42 944 | 5 422 | 21 493 |
| Békés | | 3 425 | 87 | 3 200 |
| Csongrád | | 50 289 | 3 487 | 41 192 |
| Dél-Alföld | | 96 658 | 8 996 | 65 885 |
| Mindösszesen | 620 | 168 499 | 19 393 | 120 057 |

Forrás: KSH adatok alapján, az AKI Statisztikai Osztályán készült

