

Statisztikai Jelentések

TÁJÉKOZTATÓ JELENTÉS A TAVASZI MEZŐGAZDASÁGI MUNKÁKRÓL

(2015. május 18-i operatív jelentések alapján)

Tájékoztató jelentés a tavaszi mezőgazdasági munkákról

XX. évfolyam, 2. szám, 2015

Megjelenik évente hatszor
2015.

Felelős szerkesztő

Dr. Vágó Szabolcs

Szerző

Kruppa Bertalan
kruppa.bertalan@aki.gov.hu

Kiadó

Agrárgazdasági Kutató Intézet
H-1093 Budapest, Zsil utca 3-5.
Postacím: H-1463 Budapest, Pf.: 944
Telefon: (+36 1) 476-3088
Fax: (+36 1) 476-3304
www.aki.gov.hu
aki@aki.gov.hu
https://asir.aki.gov.hu

ISSN 1418 2130

Ezen kívül figyelmébe ajánljuk a Statisztikai Osztály adatgyűjtéseinek összefoglalóit, valamint a rendszeresen megjelenő Agrárgazdasági Figyelőt, amely áttekinti a főbb gazdasági folyamatokat és statisztikai eredményeket.

A kiadványokkal kapcsolatban részletes felvilágosítást ad:

Mihók Zsolt

Telefon: (+36 1) 476-3064

Minden jog fenntartva. A kiadvány bármely részének sokszorosítása, adatainak bármilyen formában (nyomtatott vagy elektronikus) történő tárolása vagy továbbítása, illetőleg bármilyen elven működő adatbázis kezelő segítségével történő felhasználása csak a kiadó előzetes írásbeli engedélyével történhet.

Tartalomjegyzék

Tavaszi mezőgazdasági munkák helyzete	
2015. 05. 18-án.....	3
Grafikonok	5
Táblázatok.....	9
Mezőgazdasági területet ért vízkár és a szántóföldi növények téli és tavaszi kipusztulása	9
Tavaszi összesítő (április).....	10
Tavaszi vetés összesen.....	11
Gabonafélék vetése összesen.....	12
Tavaszi búza	13
Tavaszi árpa.....	14
Zab	15
Kukorica összesen	16
ebből hibrid vetőmag	17
Egyéb gabonafélék (cirok, köles, fénymag, hajdina, indián rizs)	18
ebből cirok	19
Indián rizs	20
Burgonya	21
Cukorrépa	22
Borsó összesen.....	23
ebből takarmányborsó.....	24
Bab.....	25
Lóbab	26
Egyéb száraz hüvelyesek	27
Olajlen	28
Szója	29
Napraforgó összesen.....	30
Napraforgó olajipari feldolgozásra.....	31
Napraforgó egyéb célra.....	32
Dohány telepítés	33
Lucerna telepítés.....	34
Silókukorica.....	35
Csalamádé.....	36
Rizs (indián rizs nélkül).....	37
Zöldségfélék összesen	38
Csemegekukorica.....	39
Zöldborsó telepítés	40
Vöröshagyma telepítés	41
Paradicsom telepítés	42
Zöldpaprika telepítés	43
Zöldbab telepítés.....	44
Karfiol telepítés	45
Görögdinnye telepítés.....	46
Gyümölcsfák telepítés	47
Alma telepítés	48
Körte telepítés.....	49
Kajsziarack telepítés	50
Őszibarack telepítés.....	51
Meggyfa telepítés	52
Ugar	53
Szántóföldi növények téli és kora tavaszi kipusztulása (hektár).....	54
Árvízzel és belvízzel borított terület (hektár)	55

Tavaszi mezőgazdasági munkák helyzete 2015. 05. 18-án

Az operatív jelentések alapján a tavaszi vetésű szántóföldi növények vetésterülete 2 millió 264 ezer hektár 2015-ben, amely a tavalyi évitől 45 ezer hektárral marad el. Országosan a gabonafélék vetése befejeződött.

Tavaszi vetésű gabonákat 1 millió 333 ezer hektáron vetettek, ez közel 60 ezer hektárral kevesebb az elmúlt évhez képest. A legnagyobb csökkenés a kukoricánál figyelhető meg, amelynek vetésterülete idén 1 millió 169 ezer hektár, 50 ezer hektárral kevesebb (-4 százalék), mint egy évvel korábban.

A legnagyobb növekedés a napraforgó vetésterületében történt, miután 60 ezer hektárral (+11 százalék) 628 ezer hektárral bővült. Jelentősen megugrott a szója területe, a bázis időszakhoz képest közel kétharmaddal nagyobb területen, 67 ezer hektáron vetették. Kiemelendő, hogy a borsó és a lucerna vetésterülete is 12-12 ezer hektárral (+ 64 és 57 százalékkal) nőtt. Az említett

fehérje növények (szója, borsó és lucerna) vetésterülete elsősorban a fehérje növények 2015-től életbe lépő, termeléshez kötött többlet támogatásának köszönhető (a támogatás összege várhatóan 200 euró/tonna a szemes és 65 euró/tonna a szálas fehérjenövényeknél 2015-ben).

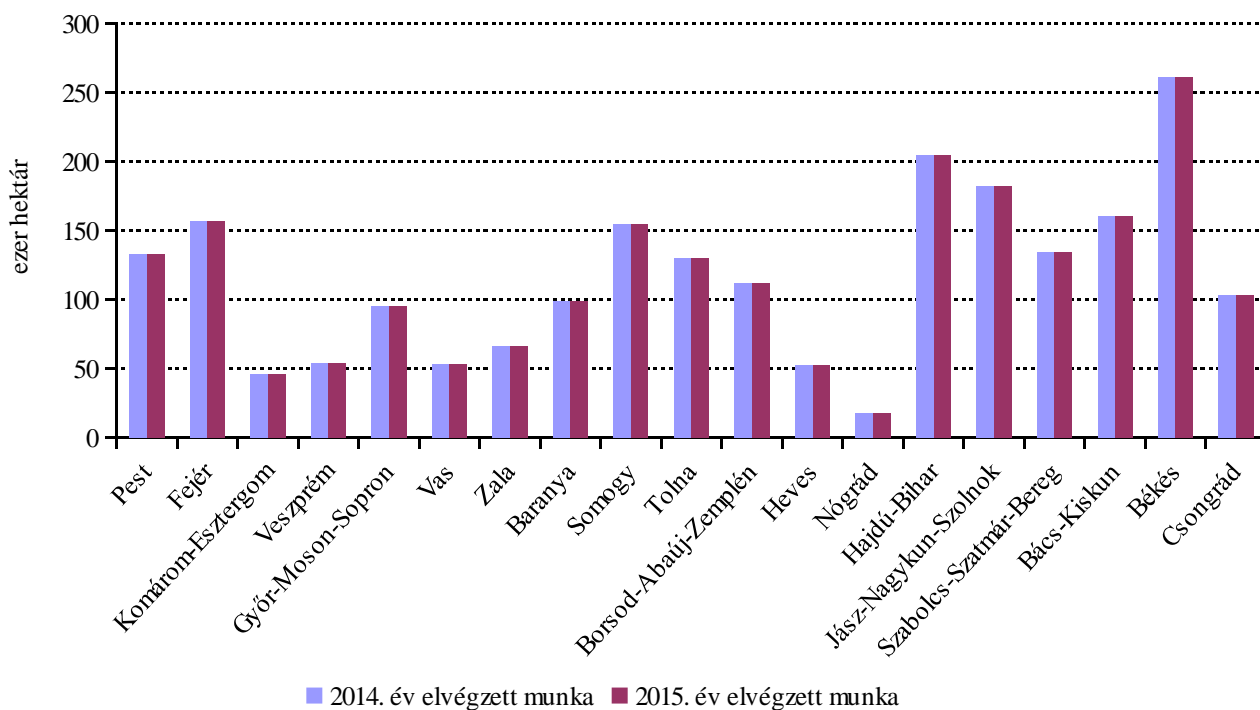
A cukorrépa területe az egy évvel korábbihoz hasonlóan 15 ezer hektár idén, burgonyából 4 ezer hektárral kisebb területen, 14 ezer hektáron vetettek.

Az operatív jelentések alapján országosan még mintegy 12 ezer hektár átnedvesedett és 17 ezer hektár belvízzel borított szántóterület volt május 18-án, ezeken a területeken nem tudnak a gazdálkodók vetni.

Áprilisban a csapadékhiány kedvezőtlen hatással volt a szántóföldi növények – különösképpen a repce és a kalászosok – fejlődésére, ugyanakkor a májusi esőzések valamelyest ellensúlyozták az áprilisi szárazságot.

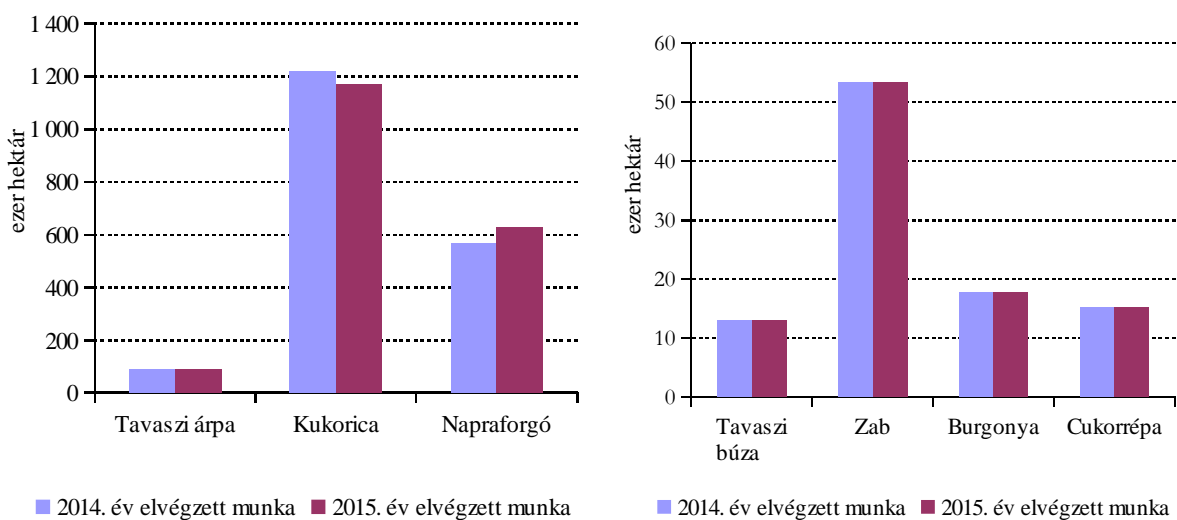
Grafikonok

1. ábra: **Tervezett vetésterület megyénként**

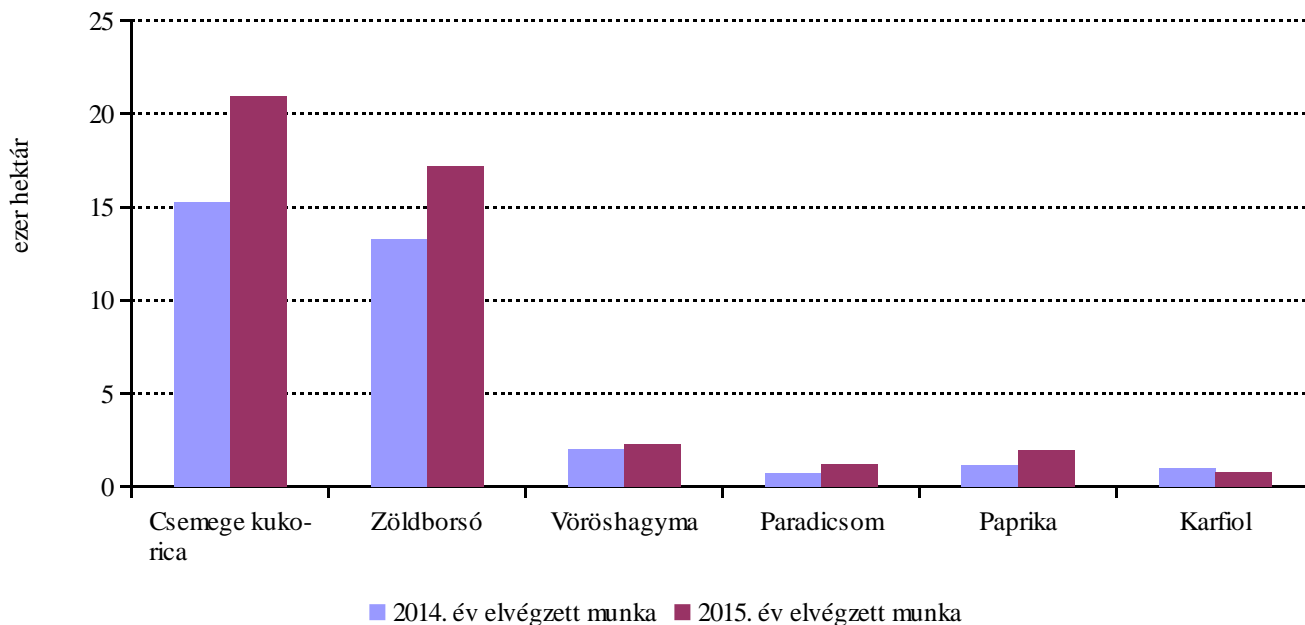


Forrás: KSH adatok alapján, az AKI Statisztikai Osztályán készült

2. ábra: **Főbb növények vetésterülete**

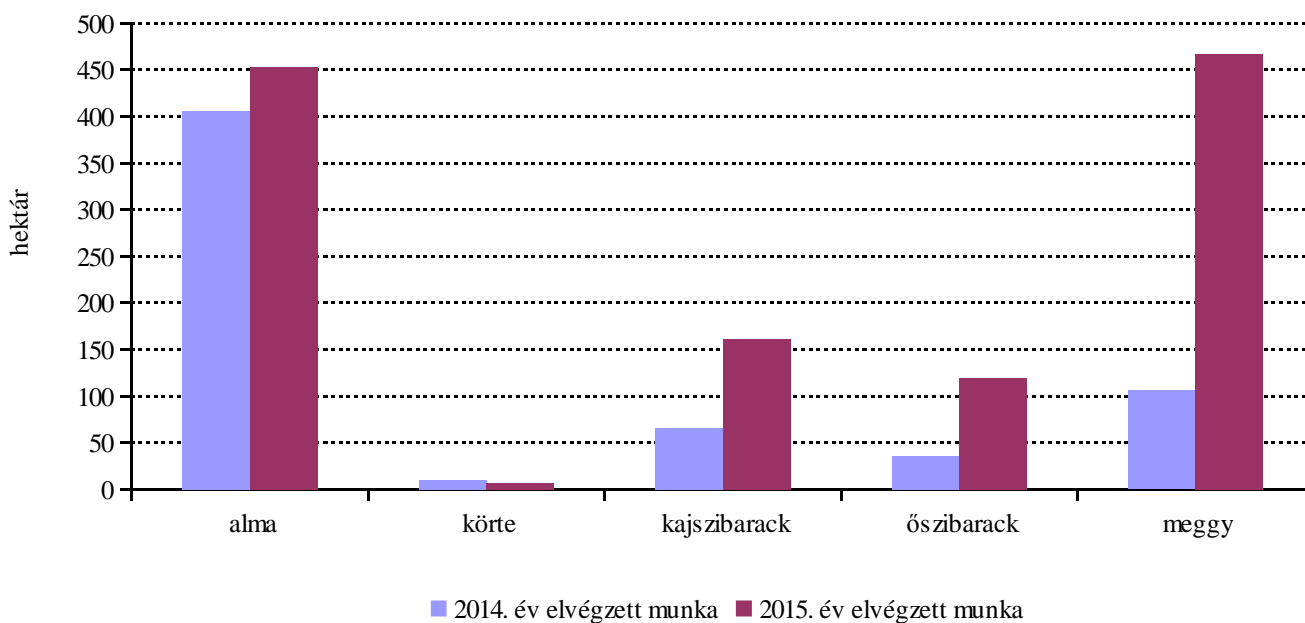


3. ábra: **Főbb zöldségfélék vetésterülete**



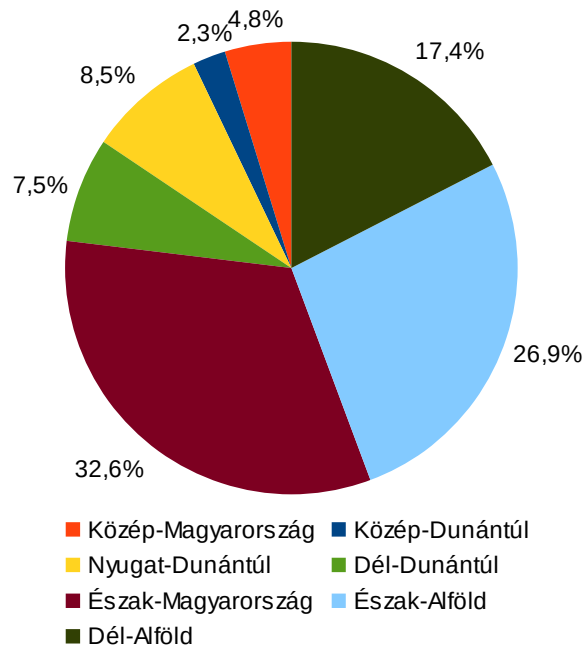
Forrás: KSH adatok alapján, az AKI Statisztikai Osztályán készült

4. ábra: **Gyümölcsfák telepítése**



Forrás: KSH adatok alapján, az AKI Statisztikai Osztályán készült

5. ábra: Ugar terület megoszlása rézionként 2015-ben



Forrás: KSH adatok alapján, az AKI Statisztikai Osztályán készült

Táblázatok

Mezőgazdasági területet ért vízkár és a szántóföldi növények téli és tavaszi kipusztulása

Kipusztult állomány	2013. máj. 21-ig	2014. máj. 19-ig	2015. máj. 18-ig
	hektár		
Teljesen kipusztult kalászosok összesen	8 991	311	20 427
<i>ebből:</i> búza	6 034	123	15 437
tritikálé	564	127	635
rozs	175	10	159
őszi árpa	2 216	51	3 864
Teljesen kipusztult káposztarepce	2 129	570	5 005
Kipusztult állomány összesen	11 120	881	25 432
<i>ebből:</i> vízkár miatt kipusztult	9 761	0	25 202
Árvízzel vagy belvízzel borított és vizenyős mg.-i terület	27 090	193	19 553
Árvízzel borított mg.-i terület	1 362	159	0
Belvízzel borított és vizenyős mg.-i terület	25 728	34	17 000
nem művelt, vízzel borított,/károsan átnedvesedett/vizenyős szántóterület	21 659	125	14 705
vízzel borított szántóterület	5 236	0	2 553
károsan átnedvesedett/vizenyős szántóterület	16 423	125	12 152

Forrás: KSH adatok alapján, az AKI Statisztikai Osztályán készült

Tavaszi összesítő (április)

Vetés, telepítés	Előirányzott munka hektár		Elvégzett munka hektár		Elvégzett és az előirányzott munka aránya, %	
	2014. év	2015. év	2014. év	2015. év	2014. év	2015. év
<i>Tavaszi vetés összesen</i>	2 221 980	2 279 852	2 219 007	2 264 231	99,9	99,3
<i>Gabonafélék vetése összesen</i>	1 405 236	1 338 553	1 392 180	1 333 426	99,1	99,6
<i>ebből:</i> tavaszi búza	12 630	13 401	13 036	13 519	103,2	100,9
tavaszi árpa	90 115	90 119	89 037	88 156	98,8	97,8
zab	52 971	49 539	53 406	47 360	100,8	95,6
kukorica összesen	1 230 687	1 167 883	1 218 925	1 168 683	99,0	100,1
<i>ebből:</i> hibrid vetőmag	26 522	19 339	26 827	18 227	101,1	94,2
egyéb gabonafélék ^{a)}	18 833	17 611	17 776	15 708	94,4	89,2
<i>ebből:</i> cirok	5 112	5 585	4 873	6 283	95,3	112,5
indián rizs	1 455	904	1 455	904	100,0	100,0
Burgonya	17 470	14 376	17 815	14 256	102,0	99,2
Cukorrépa	15 003	15 158	15 146	15 161	101,0	100,0
Borsó összesen (étkezési, takarmány)	19 624	29 780	17 990	29 586	91,7	99,3
<i>ebből:</i> takarmányborsó	11 990	18 552	13 268	18 301	110,7	98,6
Bab	269	264	276	205	102,6	77,7
Lóbab	172	176	168	145	97,7	82,4
Egyéb száraz hüvelyesek ^{b)}	462	793	448	485	97,0	61,2
Olajlen	555	313	505	303	91,0	96,8
Szója	42 175	62 864	40 997	66 651	97,2	106,0
Napraforgó összesen	553 632	627 823	567 560	627 606	102,5	100,0
<i>ebből:</i> olajipari feldolgozásra	528 116	603 767	539 639	602 523	102,2	99,8
egyéb célra	25 516	24 056	27 921	25 083	109,4	104,3
Dohány	4 329	4 483	3 652	2 287	84,4	51,0
Lucerna telepítés	21 246	34 873	21 270	33 368	100,1	95,7
Silókukorica	78 474	85 228	76 159	82 607	97,0	96,9
Csalamádé	677	680	603	346	89,1	50,9
Rizs (indián rizs nélkül)	2 730	2 909	2 530	2 683	92,7	92,2
<i>Zöldségfélék vetése, palántázása összesen</i>	42 386	57 861	39 831	51 369	94,0	88,8
<i>ebből:</i> csemegekukorica	18 147	26 009	15 239	20 970	84,0	80,6
zöldborsó	12 566	17 189	13 273	17 210	105,6	100,1
vöröshagyma	1 904	2 257	1 981	2 277	104,0	100,9
paradicsom	664	1 395	737	1 201	110,9	86,1
zöldpaprika	1 323	2 629	1 133	1 974	85,6	75,1
zöldbab	473	1 400	397	856	83,9	61,1
karfiol	999	616	985	781	98,6	126,8
görögdinnye	5 726	6 329	5 495	5 571	96,0	88,0
<i>Gyümölcsfák telepítése összesen</i>	1 335	1 214	632	1 207	47,3	99,4
<i>ebből:</i> alma	909	471	406	453	44,7	96,2
körte	13	7	10	7	76,9	100,0
kajsziarack	105	161	66	161	62,9	100,0
őszibarack	100	112	36	120	36,0	107,2
meggy	208	464	106	467	51,0	100,6
Ugar	57 682	111 119				

Forrás: KSH adatok alapján, az AKI Statisztikai Osztályán készült

Tavaszi vetés összesen

Területi egység	Előirányzott munka, hektár	Elvégzett munka, hektár	Elvégzett munka az előirányzott %-ában
Pest, Budapest	131 731	131 490	99,8
Közép-Magyarország	131 731	131 490	99,8
Fejér	152 275	151 005	99,2
Komárom-Esztergom	57 324	55 904	97,5
Veszprém	49 316	47 896	97,1
Közép-Dunántúl	258 915	254 805	98,4
Győr-Moson-Sopron	90 854	90 339	99,4
Vas	61 056	60 831	99,6
Zala	56 942	59 094	103,8
Nyugat-Dunántúl	208 852	210 264	100,7
Baranya	113 492	129 733	114,3
Somogy	115 176	115 148	100,0
Tolna	140 381	135 269	96,4
Dél-Dunántúl	369 049	380 150	103,0
Borsod-Abaúj-Zemplén	125 856	127 671	101,4
Heves	50 383	49 769	98,8
Nógrád	18 891	18 392	97,4
Észak-Magyarország	195 130	195 832	100,4
Hajdú-Bihar	204 868	202 746	99,0
Jász-Nagykun-Szolnok	181 178	171 262	94,5
Szabolcs-Szatmár-Bereg	182 666	177 289	97,1
Észak-Alföld	568 712	551 297	96,9
Bács-Kiskun	180 474	176 537	97,8
Békés	258 704	256 030	99,0
Csongrád	108 286	107 827	99,6
Dél-Alföld	547 464	540 394	98,7
Mindösszesen	2 279 852	2 264 231	99,3

Forrás: KSH adatok alapján, az AKI Statisztikai Osztályán készült

Gabonafélék vetése összesen

Területi egység	Előirányzott munka, hektár	Elvégzett munka, hektár	Elvégzett munka az előirányzott %-ában
Pest, Budapest	71 815	71 435	99,5
Közép-Magyarország	71 815	71 435	99,5
Fejér	101 772	100 502	98,8
Komárom-Esztergom	39 735	38 652	97,3
Veszprém	32 868	32 348	98,4
Közép-Dunántúl	174 375	171 502	98,4
Győr-Moson-Sopron	59 821	59 721	99,8
Vas	43 041	43 288	100,6
Zala	44 682	46 113	103,2
Nyugat-Dunántúl	147 544	149 122	101,1
Baranya	76 116	87 644	115,1
Somogy	78 097	78 097	100,0
Tolna	95 718	93 893	98,1
Dél-Dunántúl	249 931	259 634	103,9
Borsod-Abaúj-Zemplén	62 600	60 162	96,1
Heves	18 229	18 151	99,6
Nógrád	7 247	7 505	103,6
Észak-Magyarország	88 076	85 818	97,4
Hajdú-Bihar	116 043	114 361	98,6
Jász-Nagykun-Szolnok	73 403	69 692	94,9
Szabolcs-Szatmár-Bereg	114 553	113 586	99,2
Észak-Alföld	303 999	297 639	97,9
Bács-Kiskun	103 018	100 050	97,1
Békés	138 380	137 280	99,2
Csongrád	61 415	60 946	99,2
Dél-Alföld	302 813	298 276	98,5
Mindösszesen	1 338 553	1 333 426	99,6

Forrás: KSH adatok alapján, az AKI Statisztikai Osztályán készült

Tavaszi búza

Területi egység	Előirányzott munka, hektár	Elvégzett munka, hektár	Elvégzett munka az előirányzott %-ában
Pest, Budapest	55	55	100,0
Közép-Magyarország	55	55	100,0
Fejér	300	300	100,0
Komárom-Esztergom	754	754	100,0
Veszprém	990	990	100,0
Közép-Dunántúl	2 044	2 044	100,0
Győr-Moson-Sopron			
Vas	1 940	2 105	108,5
Zala	2 000	2 190	109,5
Nyugat-Dunántúl	3 940	4 295	109,0
Baranya	958	1 030	107,5
Somogy	487	487	100,0
Tolna	30	30	100,0
Dél-Dunántúl	1 475	1 547	104,9
Borsod-Abaúj-Zemplén	1 100	1 100	100,0
Heves	545	545	100,0
Nógrád	40	40	100,0
Észak-Magyarország	1 685	1 685	100,0
Hajdú-Bihar	430	430	100,0
Jász-Nagykun-Szolnok	690	690	100,0
Szabolcs-Szatmár-Bereg	2	2	100,0
Észak-Alföld	1 122	1 122	100,0
Bács-Kiskun	1 850	1 541	83,3
Békés	900	900	100,0
Csongrád	330	330	100,0
Dél-Alföld	3 080	2 771	90,0
Mindösszesen	13 401	13 519	100,9

Forrás: KSH adatok alapján, az AKI Statisztikai Osztályán készült

Tavaszi árpa

Területi egység	Előirányzott munka, hektár	Elvégzett munka, hektár	Elvégzett munka az előirányzott %-ában
Pest, Budapest	3 435	3 435	100,0
Közép-Magyarország	3 435	3 435	100,0
Fejér	4 112	4 112	100,0
Komárom-Esztergom	1 333	1 303	97,7
Veszprém	3 920	3 920	100,0
Közép-Dunántúl	9 365	9 335	99,7
Győr-Moson-Sopron	14 981	14 981	100,0
Vas	7 391	7 345	99,4
Zala	3 390	3 560	105,0
Nyugat-Dunántúl	25 762	25 886	100,5
Baranya	2 500	2 410	96,4
Somogy	2 650	2 650	100,0
Tolna	1 546	1 347	87,1
Dél-Dunántúl	6 696	6 407	95,7
Borsod-Abaúj-Zemplén	8 950	8 502	95,0
Heves	3 535	3 497	98,9
Nógrád	1 036	1 011	97,6
Észak-Magyarország	13 521	13 010	96,2
Hajdú-Bihar	2 330	2 330	100,0
Jász-Nagykun-Szolnok	8 604	8 629	100,3
Szabolcs-Szatmár-Bereg	934	932	99,8
Észak-Alföld	11 868	11 891	100,2
Bács-Kiskun	6 420	5 140	80,1
Békés	8 200	8 200	100,0
Csongrád	4 852	4 852	100,0
Dél-Alföld	19 472	18 192	93,4
Mindösszesen	90 119	88 156	97,8

Forrás: KSH adatok alapján, az AKI Statisztikai Osztályán készült

Zab

Területi egység	Előirányzott munka, hektár	Elvégzett munka, hektár	Elvégzett munka az előirányzott %-ában
Pest, Budapest	2 910	2 890	99,3
Közép-Magyarország	2 910	2 890	99,3
Fejér	1 280	1 280	100,0
Komárom-Esztergom	821	828	100,9
Veszprém	1 538	1 538	100,0
Közép-Dunántúl	3 639	3 646	100,2
Győr-Moson-Sopron	2 690	2 690	100,0
Vas	990	996	100,6
Zala	1 250	1 190	95,2
Nyugat-Dunántúl	4 930	4 876	98,9
Baranya	1 296	1 419	109,5
Somogy	2 870	2 870	100,0
Tolna	853	723	84,8
Dél-Dunántúl	5 019	5 012	99,9
Borsod-Abaúj-Zemplén	6 800	4 760	70,0
Heves	658	653	99,2
Nógrád	927	847	91,4
Észak-Magyarország	8 385	6 260	74,7
Hajdú-Bihar	2 771	2 771	100,0
Jász-Nagykun-Szolnok	4 296	4 375	101,8
Szabolcs-Szatmár-Bereg	4 302	4 294	99,8
Észak-Alföld	11 369	11 440	100,6
Bács-Kiskun	2 805	2 754	98,2
Békés	5 610	5 610	100,0
Csongrád	4 872	4 872	100,0
Dél-Alföld	13 287	13 236	99,6
Mindösszesen	49 539	47 360	95,6

Forrás: KSH adatok alapján, az AKI Statisztikai Osztályán készült

Kukorica összesen

Területi egység	Előirányzott munka, hektár	Elvégzett munka, hektár	Elvégzett munka az előirányzott %-ában
Pest, Budapest	64 190	63 830	99,4
Közép-Magyarország	64 190	63 830	99,4
Fejér	95 660	94 390	98,7
Komárom-Esztergom	36 545	35 487	97,1
Veszprém	25 550	25 100	98,2
Közép-Dunántúl	157 755	154 977	98,2
Győr-Moson-Sopron	42 150	42 050	99,8
Vas	30 830	31 257	101,4
Zala	37 977	39 060	102,9
Nyugat-Dunántúl	110 957	112 367	101,3
Baranya	71 362	82 785	116,0
Somogy	71 950	71 950	100,0
Tolna	93 289	91 753	98,4
Dél-Dunántúl	236 601	246 488	104,2
Borsod-Abaúj-Zemplén	43 250	43 300	100,1
Heves	12 850	12 850	100,0
Nógrád	4 982	5 162	103,6
Észak-Magyarország	61 082	61 312	100,4
Hajdú-Bihar	110 312	108 630	98,5
Jász-Nagykun-Szolnok	55 947	52 809	94,4
Szabolcs-Szatmár-Bereg	109 085	108 113	99,1
Észak-Alföld	275 344	269 552	97,9
Bács-Kiskun	89 813	88 485	98,5
Békés	121 000	121 000	100,0
Csongrád	51 141	50 672	99,1
Dél-Alföld	261 954	260 157	99,3
Mindösszesen	1 167 883	1 168 683	100,1

Forrás: KSH adatok alapján, az AKI Statisztikai Osztályán készült

ebből hibrid vetőmag

Területi egység	Előirányzott munka, hektár	Elvégzett munka, hektár	Elvégzett munka az előirányzott %-ában
Pest, Budapest	150	150	100,0
Közép-Magyarország	150	150	100,0
Fejér	80	80	100,0
Komárom-Esztergom	150	100	66,7
Veszprém	10	10	100,0
Közép-Dunántúl	240	190	79,2
Győr-Moson-Sopron	700	700	100,0
Vas	200	30	15,0
Zala	350	350	100,0
Nyugat-Dunántúl	1 250	1 080	86,4
Baranya	812	845	104,1
Somogy	1 250	1 250	100,0
Tolna	510	842	165,1
Dél-Dunántúl	2 572	2 937	114,2
Borsod-Abaúj-Zemplén	250	250	100,0
Heves	160	100	62,5
Nógrád	-	-	
Észak-Magyarország	410	350	85,4
Hajdú-Bihar	3 640	3 640	100,0
Jász-Nagykun-Szolnok	6 447	5 250	81,4
Szabolcs-Szatmár-Bereg	270	270	100,0
Észak-Alföld	10 357	9 160	88,4
Bács-Kiskun	270	270	100,0
Békés	4 000	4 000	100,0
Csongrád	90	90	100,0
Dél-Alföld	4 360	4 360	100,0
Mindösszesen	19 339	18 227	94,2

Forrás: KSH adatok alapján, az AKI Statisztikai Osztályán készült

Egyéb gabonafélék (cirok, köles, fénymag, hajdina, indián rizs)

Területi egység	Előirányzott munka, hektár	Elvégzett munka, hektár	Elvégzett munka az előirányzott %-ában
Pest, Budapest	1 225	1 225	100,0
Közép-Magyarország	1 225	1 225	100,0
Fejér	420	420	100,0
Komárom-Esztergom	282	280	99,3
Veszprém	870	800	92,0
Közép-Dunántúl	1 572	1 500	95,4
Győr-Moson-Sopron			
Vas	1 890	1 585	83,9
Zala	65	113	173,8
Nyugat-Dunántúl	1 955	1 698	86,9
Baranya			
Somogy	140	140	100,0
Tolna	-	40	
Dél-Dunántúl	140	180	128,6
Borsod-Abaúj-Zemplén	2 500	2 500	100,0
Heves	641	606	94,5
Nógrád	262	445	169,8
Észak-Magyarország	3 403	3 551	104,3
Hajdú-Bihar	200	200	100,0
Jász-Nagykun-Szolnok	3 866	3 189	82,5
Szabolcs-Szatmár-Bereg	230	245	106,5
Észak-Alföld	4 296	3 634	84,6
Bács-Kiskun	2 130	2 130	100,0
Békés	2 670	1 570	58,8
Csongrád	220	220	100,0
Dél-Alföld	5 020	3 920	78,1
Mindösszesen	17 611	15 708	89,2

Forrás: KSH adatok alapján, az AKI Statisztikai Osztályán készült

ebből cirok

Területi egység	Előirányzott munka, hektár	Elvégzett munka, hektár	Elvégzett munka az előirányzott %-ában
Pest, Budapest	248	1 158	466,9
Közép-Magyarország	248	1 158	466,9
Fejér	20	20	100,0
Komárom-Esztergom	50	50	100,0
Veszprém	390	390	100,0
Közép-Dunántúl	460	460	100,0
Győr-Moson-Sopron			
Vas	1 380	1 094	79,3
Zala	65	93	143,1
Nyugat-Dunántúl	1 445	1 187	82,1
Baranya			
Somogy	85	85	100,0
Tolna	-	40	
Dél-Dunántúl	85	125	147,1
Borsod-Abaúj-Zemplén	220	149	67,7
Heves	95	95	100,0
Nógrád	-	192	100,0
Észak-Magyarország	315	436	138,4
Hajdú-Bihar	95	95	100,0
Jász-Nagykun-Szolnok	563	433	76,9
Szabolcs-Szatmár-Bereg	214	229	107,0
Észak-Alföld	872	757	86,8
Bács-Kiskun	680	680	100,0
Békés	1 450	1 450	100,0
Csongrád	30	30	100,0
Dél-Alföld	2 160	2 160	100,0
Mindösszesen	5 585	6 283	112,5

Forrás: KSH adatok alapján, az AKI Statisztikai Osztályán készült

Indián rizs

Területi egység	Előirányzott munka, hektár	Elvégzett munka, hektár	Elvégzett munka az előirányzott %-ában
Pest, Budapest			
Közép-Magyarország			
Fejér			
Komárom-Esztergom			
Veszprém			
Közép-Dunántúl			
Győr-Moson-Sopron			
Vas			
Zala			
Nyugat-Dunántúl			
Baranya			
Somogy			
Tolna			
Dél-Dunántúl			
Borsod-Abaúj-Zemplén			
Heves			
Nógrád			
Észak-Magyarország			
Hajdú-Bihar			
Jász-Nagykun-Szolnok	784	784	100,0
Szabolcs-Szatmár-Bereg			
Észak-Alföld	784	784	100,0
Bács-Kiskun			
Békés	120	120	100,0
Csongrád			
Dél-Alföld	120	120	100,0
Mindösszesen	904	904	100,0

Forrás: KSH adatok alapján, az AKI Statisztikai Osztályán készült

Burgonya

Területi egység	Előirányzott munka, hektár	Elvégzett munka, hektár	Elvégzett munka az előirányzott %-ában
Pest, Budapest	3 735	3 735	100,0
Közép-Magyarország	3 735	3 735	100,0
Fejér	73	73	100,0
Komárom-Esztergom	352	352	100,0
Veszprém	285	285	100,0
Közép-Dunántúl	710	710	100,0
Győr-Moson-Sopron	520	520	100,0
Vas	50	48	96,0
Zala	330	314	95,2
Nyugat-Dunántúl	900	882	98,0
Baranya	86	86	100,0
Somogy	420	420	100,0
Tolna	168	80	47,8
Dél-Dunántúl	674	586	87,0
Borsod-Abaúj-Zemplén	305	295	96,7
Heves	45	40	88,9
Nógrád	120	120	100,0
Észak-Magyarország	470	455	96,8
Hajdú-Bihar	760	760	100,0
Jász-Nagykun-Szolnok	217	220	101,4
Szabolcs-Szatmár-Bereg	1 321	1 319	99,8
Észak-Alföld	2 298	2 299	100,0
Bács-Kiskun	1 586	1 586	100,0
Békés	275	275	100,0
Csongrád	3 728	3 728	100,0
Dél-Alföld	5 589	5 589	100,0
Mindösszesen	14 376	14 256	99,2

Forrás: KSH adatok alapján, az AKI Statisztikai Osztályán készült

Cukorrépa

Területi egység	Előirányzott munka, hektár	Elvégzett munka, hektár	Elvégzett munka az előirányzott %-ában
Pest, Budapest	455	415	91,2
Közép-Magyarország	455	415	91,2
Fejér	2 054	2 054	100,0
Komárom-Esztergom	805	805	100,0
Veszprém	70	70	100,0
Közép-Dunántúl	2 929	2 929	100,0
Győr-Moson-Sopron	980	980	100,0
Vas	450	417	92,7
Zala			
Nyugat-Dunántúl	1 430	1 397	97,7
Baranya	974	1 072	110,1
Somogy	2 500	2 500	100,0
Tolna	1 238	1 240	100,2
Dél-Dunántúl	4 712	4 812	102,1
Borsod-Abaúj-Zemplén			
Heves	100	100	100,0
Nógrád			
Észak-Magyarország	100	100	100,0
Hajdú-Bihar	1 270	1 270	100,0
Jász-Nagykun-Szolnok	1 469	1 481	100,8
Szabolcs-Szatmár-Bereg	296	296	100,0
Észak-Alföld	3 035	3 047	100,4
Bács-Kiskun	1 420	1 384	97,5
Békés	460	460	100,0
Csongrád	617	617	100,0
Dél-Alföld	2 497	2 461	98,6
Mindösszesen	15 158	15 161	100,0

Forrás: KSH adatok alapján, az AKI Statisztikai Osztályán készült

Borsó összesen

Területi egység	Előirányzott munka, hektár	Elvégzett munka, hektár	Elvégzett munka az előirányzott %-ában
Pest, Budapest	590	511	86,6
Közép-Magyarország	590	511	86,6
Fejér	2 407	2 407	100,0
Komárom-Esztergom	661	661	100,0
Veszprém	370	370	100,0
Közép-Dunántúl	3 438	3 438	100,0
Győr-Moson-Sopron	350	350	100,0
Vas	520	375	72,1
Zala			
Nyugat-Dunántúl	870	725	83,3
Baranya	475	471	99,2
Somogy	1 020	1 020	100,0
Tolna	522	327	62,6
Dél-Dunántúl	2 017	1 818	90,1
Borsod-Abaúj-Zemplén	3 600	3 920	108,9
Heves	585	585	100,0
Nógrád	127	107	84,3
Észak-Magyarország	4 312	4 612	107,0
Hajdú-Bihar	8 182	8 112	99,1
Jász-Nagykun-Szolnok	1 903	1 898	99,7
Szabolcs-Szatmár-Bereg	951	955	100,4
Észak-Alföld	11 036	10 965	99,4
Bács-Kiskun	986	986	100,0
Békés	3 955	3 955	100,0
Csongrád	2 576	2 576	100,0
Dél-Alföld	7 517	7 517	100,0
Mindösszesen	29 780	29 586	99,3

Forrás: KSH adatok alapján, az AKI Statisztikai Osztályán készült

ebből takarmányborsó

Területi egység	Előirányzott munka, hektár	Elvégzett munka, hektár	Elvégzett munka az előirányzott %-ában
Pest, Budapest	376	376	100,0
Közép-Magyarország	376	376	100,0
Fejér	1 943	1 943	100,0
Komárom-Esztergom	661	661	100,0
Veszprém	370	370	100,0
Közép-Dunántúl	2 974	2 974	100,0
Győr-Moson-Sopron	350	350	100,0
Vas	520	375	72,1
Zala			
Nyugat-Dunántúl	870	725	83,3
Baranya	475	471	99,2
Somogy	150	150	100,0
Tolna	522	327	62,6
Dél-Dunántúl	1 147	948	82,7
Borsod-Abaúj-Zemplén	3 600	3 920	108,9
Heves	230	230	100,0
Nógrád	65	47	72,3
Észak-Magyarország	3 895	4 197	107,8
Hajdú-Bihar	2 597	2 597	100,0
Jász-Nagykun-Szolnok	1 883	1 694	90,0
Szabolcs-Szatmár-Bereg	544	524	96,3
Észak-Alföld	5 024	4 815	95,8
Bács-Kiskun	611	611	100,0
Békés	1 975	1 975	100,0
Csongrád	1 680	1 680	100,0
Dél-Alföld	4 266	4 266	100,0
Mindösszesen	18 552	18 301	98,6

Forrás: KSH adatok alapján, az AKI Statisztikai Osztályán készült

Bab

Területi egység	Előirányzott munka, hektár	Elvégzett munka, hektár	Elvégzett munka az előirányzott %-ában
Pest, Budapest	10	0	0,0
Közép-Magyarország	10	0	0,0
Fejér			
Komárom-Esztergom			
Veszprém			
Közép-Dunántúl			
Győr-Moson-Sopron			
Vas			
Zala			
Nyugat-Dunántúl			
Baranya			
Somogy	70	42	60,0
Tolna	1	1	100,0
Dél-Dunántúl	71	43	60,6
Borsod-Abaúj-Zemplén	20	30	150,0
Heves			
Nógrád			
Észak-Magyarország	20	30	150,0
Hajdú-Bihar	32	32	100,0
Jász-Nagykun-Szolnok	65	35	53,8
Szabolcs-Szatmár-Bereg	10	10	100,0
Észak-Alföld	107	77	72,0
Bács-Kiskun	11	10	90,9
Békés	45	45	100,0
Csongrád			
Dél-Alföld	56	55	98,2
Mindösszesen	264	205	77,7

Forrás: KSH adatok alapján, az AKI Statisztikai Osztályán készült

Lóbab

Területi egység	Előirányzott munka, hektár	Elvégzett munka, hektár	Elvégzett munka az előirányzott %-ában
Pest, Budapest			
Közép-Magyarország			
Fejér			
Komárom-Esztergom			
Veszprém			
Közép-Dunántúl			
Győr-Moson-Sopron			
Vas	30	0	0,0
Zala			
Nyugat-Dunántúl	30	0	0,0
Baranya			
Somogy			
Tolna			
Dél-Dunántúl			
Borsod-Abaúj-Zemplén	80	80	100,0
Heves			
Nógrád			
Észak-Magyarország	80	80	100,0
Hajdú-Bihar			
Jász-Nagykun-Szolnok			
Szabolcs-Szatmár-Bereg			
Észak-Alföld			
Bács-Kiskun	1	0	0,0
Békés	65	65	100,0
Csongrád			
Dél-Alföld	66	65	98,5
Mindösszesen	176	145	82,4

Forrás: KSH adatok alapján, az AKI Statisztikai Osztályán készült

Egyéb száraz hüvelyesek

Területi egység	Előirányzott munka, hektár	Elvégzett munka, hektár	Elvégzett munka az előirányzott %-ában
Pest, Budapest			
Közép-Magyarország			
Fejér			
Komárom-Esztergom	18	18	100,0
Veszprém			
Közép-Dunántúl	18	18	100,0
Győr-Moson-Sopron			
Vas			
Zala			
Nyugat-Dunántúl			
Baranya			
Somogy	75	75	100,0
Tolna			
Dél-Dunántúl	75	75	100,0
Borsod-Abaúj-Zemplén	20	20	100,0
Heves			
Nógrád			
Észak-Magyarország	20	20	100,0
Hajdú-Bihar			
Jász-Nagykun-Szolnok	100	80	80,0
Szabolcs-Szatmár-Bereg	515	230	44,7
Észak-Alföld	615	310	50,4
Bács-Kiskun	20	17	85,0
Békés	45	45	100,0
Csongrád			
Dél-Alföld	65	62	95,4
Mindösszesen	793	485	61,2

Forrás: KSH adatok alapján, az AKI Statisztikai Osztályán készült

Olajlen

Területi egység	Előirányzott munka, hektár	Elvégzett munka, hektár	Elvégzett munka az előirányzott %-ában
Pest, Budapest			
Közép-Magyarország			
Fejér	80	80	100,0
Komárom-Esztergom	6	6	100,0
Veszprém			
Közép-Dunántúl	86	86	100,0
Győr-Moson-Sopron			
Vas			
Zala			
Nyugat-Dunántúl			
Baranya			
Somogy			
Tolna			
Dél-Dunántúl			
Borsod-Abaúj-Zemplén	80	80	100,0
Heves			
Nógrád			
Észak-Magyarország	80	80	100,0
Hajdú-Bihar			
Jász-Nagykun-Szolnok	140	130	92,9
Szabolcs-Szatmár-Bereg			
Észak-Alföld	140	130	92,9
Bács-Kiskun	2	2	100,0
Békés	5	5	100,0
Csongrád			
Dél-Alföld	7	7	100,0
Mindösszesen	313	303	96,8

Forrás: KSH adatok alapján, az AKI Statisztikai Osztályán készült

Szója

Területi egység	Előirányzott munka, hektár	Elvégzett munka, hektár	Elvégzett munka az előirányzott %-ában
Pest, Budapest	186	186	100,0
Közép-Magyarország	186	186	100,0
Fejér	1 235	1 235	100,0
Komárom-Esztergom	418	418	100,0
Veszprém	590	650	110,2
Közép-Dunántúl	2 243	2 303	102,7
Győr-Moson-Sopron	5 110	5 110	100,0
Vas	3 850	3 775	98,1
Zala	4 150	4 387	105,7
Nyugat-Dunántúl	13 110	13 272	101,2
Baranya	17 500	19 097	109,1
Somogy	3 500	3 500	100,0
Tolna	3 202	2 827	88,3
Dél-Dunántúl	24 202	25 424	105,0
Borsod-Abaúj-Zemplén	4 960	5 460	110,1
Heves	360	251	69,7
Nógrád	211	203	96,2
Észak-Magyarország	5 531	5 914	106,9
Hajdú-Bihar	2 060	2 130	103,4
Jász-Nagykun-Szolnok	1 176	956	81,3
Szabolcs-Szatmár-Bereg	1 318	798	60,5
Észak-Alföld	4 554	3 884	85,3
Bács-Kiskun	5 480	8 110	148,0
Békés	5 800	5 800	100,0
Csongrád	1 758	1 758	100,0
Dél-Alföld	13 038	15 668	120,2
Mindösszesen	62 864	66 651	106,0

Forrás: KSH adatok alapján, az AKI Statisztikai Osztályán készült

Napraforgó összesen

Területi egység	Előirányzott munka, hektár	Elvégzett munka, hektár	Elvégzett munka az előirányzott %-ában
Pest, Budapest	44 010	44 000	100,0
Közép-Magyarország	44 010	44 000	100,0
Fejér	37 828	37 828	100,0
Komárom-Esztergom	13 472	13 387	99,4
Veszprém	6 605	6 650	100,7
Közép-Dunántúl	57 905	57 865	99,9
Győr-Moson-Sopron	19 610	19 610	100,0
Vas	7 510	7 360	98,0
Zala	5 800	6 420	110,7
Nyugat-Dunántúl	32 920	33 390	101,4
Baranya	11 480	13 921	121,3
Somogy	26 500	26 500	100,0
Tolna	34 285	33 216	96,9
Dél-Dunántúl	72 265	73 637	101,9
Borsod-Abaúj-Zemplén	41 900	43 700	104,3
Heves	27 541	27 541	100,0
Nógrád	8 471	8 085	95,4
Észak-Magyarország	77 912	79 326	101,8
Hajdú-Bihar	47 960	47 960	100,0
Jász-Nagykun-Szolnok	80 791	78 058	96,6
Szabolcs-Szatmár-Bereg	47 453	47 456	100,0
Észak-Alföld	176 204	173 474	98,5
Bács-Kiskun	48 904	48 211	98,6
Békés	88 200	88 200	100,0
Csongrád	29 503	29 503	100,0
Dél-Alföld	166 607	165 914	99,6
Mindösszesen	627 823	627 606	100,0

Forrás: KSH adatok alapján, az AKI Statisztikai Osztályán készült

Napraforgó olajipari feldolgozásra

Területi egység	Előirányzott munka, hektár	Elvégzett munka, hektár	Elvégzett munka az előirányzott %-ában
Pest, Budapest	43 610	43 610	100,0
Közép-Magyarország	43 610	43 610	100,0
Fejér	37 766	37 766	100,0
Komárom-Esztergom	13 272	13 187	99,4
Veszprém	6 405	6 500	101,5
Közép-Dunántúl	57 443	57 453	100,0
Győr-Moson-Sopron	19 590	19 590	100,0
Vas	7 510	7 360	98,0
Zala	5 780	6 400	110,7
Nyugat-Dunántúl	32 880	33 350	101,4
Baranya	11 480	13 921	121,3
Somogy	26 500	26 500	100,0
Tolna	34 285	31 866	92,9
Dél-Dunántúl	72 265	72 287	100,0
Borsod-Abaúj-Zemplén	41 000	42 700	104,1
Heves	27 541	27 541	100,0
Nógrád	8 471	8 085	95,4
Észak-Magyarország	77 012	78 326	101,7
Hajdú-Bihar	46 070	46 070	100,0
Jász-Nagykun-Szolnok	80 019	77 386	96,7
Szabolcs-Szatmár-Bereg	43 461	43 727	100,6
Észak-Alföld	169 550	167 183	98,6
Bács-Kiskun	47 499	46 806	98,5
Békés	74 100	74 100	100,0
Csongrád	29 408	29 408	100,0
Dél-Alföld	151 007	150 314	99,5
Mindösszesen	603 767	602 523	99,8

Forrás: KSH adatok alapján, az AKI Statisztikai Osztályán készült

Napraforgó egyéb célra

Területi egység	Előirányzott munka, hektár	Elvégzett munka, hektár	Elvégzett munka az előirányzott %-ában
Pest, Budapest	400	390	97,5
Közép-Magyarország	400	390	97,5
Fejér	62	62	100,0
Komárom-Esztergom	200	200	100,0
Veszprém	200	150	75,0
Közép-Dunántúl	462	412	89,2
Győr-Moson-Sopron	20	20	100,0
Vas			
Zala	20	20	100,0
Nyugat-Dunántúl	40	40	100,0
Baranya			
Somogy			
Tolna	-	1 350	100,0
Dél-Dunántúl	0	1 350	100,0
Borsod-Abaúj-Zemplén	900	1 000	111,1
Heves			
Nógrád			
Észak-Magyarország	900	1 000	111,1
Hajdú-Bihar	1 890	1 890	100,0
Jász-Nagykun-Szolnok	772	672	87,0
Szabolcs-Szatmár-Bereg	3 992	3 729	93,4
Észak-Alföld	6 654	6 291	94,5
Bács-Kiskun	1 405	1 405	100,0
Békés	14 100	14 100	100,0
Csongrád	95	95	100,0
Dél-Alföld	15 600	15 600	100,0
Mindösszesen	24 056	25 083	104,3

Forrás: KSH adatok alapján, az AKI Statisztikai Osztályán készült

Dohány telepítés

Területi egység	Előirányzott munka, hektár	Elvégzett munka, hektár	Elvégzett munka az előirányzott %-ában
Pest, Budapest	4	2	50,0
Közép-Magyarország	4	2	50,0
Fejér			
Komárom-Esztergom			
Veszprém			
Közép-Dunántúl			
Győr-Moson-Sopron			
Vas			
Zala			
Nyugat-Dunántúl			
Baranya			
Somogy			
Tolna			
Dél-Dunántúl			
Borsod-Abaúj-Zemplén			
Heves	128	76	59,4
Nógrád			
Észak-Magyarország	128	76	59,4
Hajdú-Bihar	125	125	100,0
Jász-Nagykun-Szolnok	62	0	0,0
Szabolcs-Szatmár-Bereg	3 694	1 924	52,1
Észak-Alföld	3 881	2 049	52,8
Bács-Kiskun	410	100	24,4
Békés	5	5	100,0
Csongrád	55	55	100,0
Dél-Alföld	470	160	34,0
Mindösszesen	4 483	2 287	51,0

Forrás: KSH adatok alapján, az AKI Statisztikai Osztályán készült

Lucerna telepítés

Területi egység	Előirányzott munka, hektár	Elvégzett munka, hektár	Elvégzett munka az előirányzott %-ában
Pest, Budapest	3 580	3 255	90,9
Közép-Magyarország	3 580	3 255	90,9
Fejér	1 392	1 392	100,0
Komárom-Esztergom	340	345	101,5
Veszprém	912	912	100,0
Közép-Dunántúl	2 644	2 649	100,2
Győr-Moson-Sopron	500	500	100,0
Vas	280	285	101,8
Zala	391	645	165,0
Nyugat-Dunántúl	1 171	1 430	122,1
Baranya	324	772	238,3
Somogy	860	860	100,0
Tolna	914	467	51,1
Dél-Dunántúl	2 098	2 099	100,0
Borsod-Abaúj-Zemplén	7 000	8 150	116,4
Heves	995	880	88,4
Nógrád	460	350	76,1
Észak-Magyarország	8 455	9 380	110,9
Hajdú-Bihar	4 175	4 005	95,9
Jász-Nagykun-Szolnok	3 234	2 959	91,5
Szabolcs-Szatmár-Bereg	1 128	1 078	95,6
Észak-Alföld	8 537	8 042	94,2
Bács-Kiskun	5 000	3 125	62,5
Békés	2 500	2 500	100,0
Csongrád	888	888	100,0
Dél-Alföld	8 388	6 513	77,6
Mindösszesen	34 873	33 368	95,7

Forrás: KSH adatok alapján, az AKI Statisztikai Osztályán készült

Silókukorica

Területi egység	Előirányzott munka, hektár	Elvégzett munka, hektár	Elvégzett munka az előirányzott %-ában
Pest, Budapest	5 140	5 640	109,7
Közép-Magyarország	5 140	5 640	109,7
Fejér	4 500	4 500	100,0
Komárom-Esztergom	1 212	1 018	84,0
Veszprém	7 505	6 500	86,6
Közép-Dunántúl	13 217	12 018	90,9
Győr-Moson-Sopron	3 860	3 450	89,4
Vas	5 150	5 110	99,2
Zala	1 550	1 155	74,5
Nyugat-Dunántúl	10 560	9 715	92,0
Baranya	3 977	4 047	101,8
Somogy	1 620	1 620	100,0
Tolna	2 916	2 666	91,4
Dél-Dunántúl	8 513	8 333	97,9
Borsod-Abaúj-Zemplén	4 500	4 980	110,7
Heves	1 245	1 245	100,0
Nógrád	2 222	2 012	90,5
Észak-Magyarország	7 967	8 237	103,4
Hajdú-Bihar	7 060	7 200	102,0
Jász-Nagykun-Szolnok	11 746	10 771	91,7
Szabolcs-Szatmár-Bereg	4 195	3 915	93,3
Észak-Alföld	23 001	21 886	95,2
Bács-Kiskun	5 810	5 758	99,1
Békés	7 100	7 100	100,0
Csongrád	3 920	3 920	100,0
Dél-Alföld	16 830	16 778	99,7
Mindösszesen	85 228	82 607	96,9

Forrás: KSH adatok alapján, az AKI Statisztikai Osztályán készült

Csalamádé

Területi egység	Előirányzott munka, hektár	Elvégzett munka, hektár	Elvégzett munka az előirányzott %-ában
Pest, Budapest	75	50	66,7
Közép-Magyarország	75	50	66,7
Fejér			
Komárom-Esztergom			
Veszprém			
Közép-Dunántúl			
Győr-Moson-Sopron			
Vas	120	118	98,3
Zala			
Nyugat-Dunántúl	120	118	98,3
Baranya			
Somogy			
Tolna			
Dél-Dunántúl			
Borsod-Abaúj-Zemplén	60	55	91,7
Heves			
Nógrád			
Észak-Magyarország	60	55	91,7
Hajdú-Bihar			
Jász-Nagykun-Szolnok			
Szabolcs-Szatmár-Bereg			
Észak-Alföld			
Bács-Kiskun	400	95	23,8
Békés	15	15	100,0
Csongrád	10	0	0,0
Dél-Alföld	425	110	25,9
Mindösszesen	680	346	50,9

Forrás: KSH adatok alapján, az AKI Statisztikai Osztályán készült

Rizs (indián rizs nélkül)

Területi egység	Előirányzott munka, hektár	Elvégzett munka, hektár	Elvégzett munka az előirányzott %-ában
Pest, Budapest			
Közép-Magyarország			
Fejér			
Komárom-Esztergom			
Veszprém			
Közép-Dunántúl			
Győr-Moson-Sopron			
Vas			
Zala			
Nyugat-Dunántúl			
Baranya			
Somogy			
Tolna	229	0	0,0
Dél-Dunántúl	229	0	0,0
Borsod-Abaúj-Zemplén			
Heves			
Nógrád			
Észak-Magyarország			
Hajdú-Bihar			
Jász-Nagykun-Szolnok	1 200	1 203	100,3
Szabolcs-Szatmár-Bereg			
Észak-Alföld	1 200	1 203	100,3
Bács-Kiskun			
Békés	1 480	1 480	100,0
Csongrád			
Dél-Alföld	1 480	1 480	100,0
Mindösszesen	2 909	2 683	92,2

Forrás: KSH adatok alapján, az AKI Statisztikai Osztályán készült

Zöldségfélék összesen

Területi egység	Előirányzott munka, hektár	Elvégzett munka, hektár	Elvégzett munka az előirányzott %-ában
Pest, Budapest	2 124	2 244	105,6
Közép-Magyarország	2 124	2 244	105,6
Fejér	928	928	100,0
Komárom-Esztergom	305	242	79,3
Veszprém	86	86	100,0
Közép-Dunántúl	1 319	1 256	95,2
Győr-Moson-Sopron	93	88	94,6
Vas	55	55	100,0
Zala	39	60	153,8
Nyugat-Dunántúl	187	203	108,6
Baranya	460	614	133,5
Somogy	512	512	100,0
Tolna	1 168	519	44,4
Dél-Dunántúl	2 140	1 645	76,8
Borsod-Abaúj-Zemplén	721	729	101,1
Heves	1 155	900	77,9
Nógrád	33	10	29,2
Észak-Magyarország	1 909	1 639	85,9
Hajdú-Bihar	17 075	16 665	97,6
Jász-Nagykun-Szolnok	4 888	2 995	61,3
Szabolcs-Szatmár-Bereg	7 027	5 528	78,7
Észak-Alföld	28 990	25 188	86,9
Bács-Kiskun	7 002	6 679	95,4
Békés	10 374	8 680	83,7
Csongrád	3 816	3 836	100,5
Dél-Alföld	21 192	19 195	90,6
Mindösszesen	57 861	51 369	88,8

Forrás: KSH adatok alapján, az AKI Statisztikai Osztályán készült

Csemegekukorica

Területi egység	Előirányzott munka, hektár	Elvégzett munka, hektár	Elvégzett munka az előirányzott %-ában
Pest, Budapest	594	594	100,0
Közép-Magyarország	594	594	100,0
Fejér	95	95	100,0
Komárom-Esztergom	149	86	57,7
Veszprém	70	70	100,0
Közép-Dunántúl	314	251	79,9
Győr-Moson-Sopron			
Vas	8	8	100,0
Zala	35	38	108,6
Nyugat-Dunántúl	43	46	107,0
Baranya	100	110	110,0
Somogy	155	155	100,0
Tolna	477	31	6,4
Dél-Dunántúl	732	296	40,4
Borsod-Abaúj-Zemplén	420	420	100,0
Heves	150	5	3,3
Nógrád			
Észak-Magyarország	570	425	74,6
Hajdú-Bihar	10 650	10 310	96,8
Jász-Nagykun-Szolnok	1 752	670	38,2
Szabolcs-Szatmár-Bereg	3 204	2 018	63,0
Észak-Alföld	15 606	12 998	83,3
Bács-Kiskun	3 210	2 980	92,8
Békés	3 120	1 560	50,0
Csongrád	1 820	1 820	100,0
Dél-Alföld	8 150	6 360	78,0
Mindösszesen	26 009	20 970	80,6

Forrás: KSH adatok alapján, az AKI Statisztikai Osztályán készült

Zöldborsó telepítés

Területi egység	Előirányzott munka, hektár	Elvégzett munka, hektár	Elvégzett munka az előirányzott %-ában
Pest, Budapest	987	987	100,0
Közép-Magyarország	987	987	100,0
Fejér	591	591	100,0
Komárom-Esztergom	156	156	100,0
Veszprém			
Közép-Dunántúl	747	747	100,0
Győr-Moson-Sopron			
Vas	6	6	100,0
Zala			
Nyugat-Dunántúl	6	6	100,0
Baranya	258	403	156,2
Somogy	273	273	100,0
Tolna	339	362	106,8
Dél-Dunántúl	870	1 038	119,3
Borsod-Abaúj-Zemplén	150	150	100,0
Heves	375	355	94,7
Nógrád	32	9	28,1
Észak-Magyarország	557	514	92,3
Hajdú-Bihar	5 585	5 515	98,7
Jász-Nagykun-Szolnok	1 741	1 710	98,2
Szabolcs-Szatmár-Bereg	1 075	1 072	99,7
Észak-Alföld	8 401	8 297	98,8
Bács-Kiskun	1 760	1 760	100,0
Békés	2 965	2 965	100,0
Csongrád	896	896	100,0
Dél-Alföld	5 621	5 621	100,0
Mindösszesen	17 189	17 210	100,1

Forrás: KSH adatok alapján, az AKI Statisztikai Osztályán készült

Vöröshagyma telepítés

Területi egység	Előirányzott munka, hektár	Elvégzett munka, hektár	Elvégzett munka az előirányzott %-ában
Pest, Budapest	112	112	100,0
Közép-Magyarország	112	112	100,0
Fejér	23	23	100,0
Komárom-Esztergom			
Veszprém	1	1	100,0
Közép-Dunántúl	24	24	100,0
Győr-Moson-Sopron	70	70	100,0
Vas	4	4	100,0
Zala			
Nyugat-Dunántúl	74	74	100,0
Baranya	-	2	100,0
Somogy	6	6	100,0
Tolna	20	11	52,5
Dél-Dunántúl	26	19	71,2
Borsod-Abaúj-Zemplén	25	25	100,0
Heves			
Nógrád	1	1	100,0
Észak-Magyarország	26	26	100,0
Hajdú-Bihar	304	304	100,0
Jász-Nagykun-Szolnok	330	358	108,5
Szabolcs-Szatmár-Bereg	54	54	100,0
Észak-Alföld	688	716	104,1
Bács-Kiskun	282	282	100,0
Békés	650	650	100,0
Csongrád	375	375	100,0
Dél-Alföld	1 307	1 307	100,0
Mindösszesen	2 257	2 277	100,9

Forrás: KSH adatok alapján, az AKI Statisztikai Osztályán készült

Paradicsom telepítés

Területi egység	Előirányzott munka, hektár	Elvégzett munka, hektár	Elvégzett munka az előirányzott %-ában
Pest, Budapest	27	15	55,6
Közép-Magyarország	27	15	55,6
Fejér	1	1	100,0
Komárom-Esztergom			
Veszprém	10	10	100,0
Közép-Dunántúl	11	11	100,0
Győr-Moson-Sopron			
Vas	2	2	100,0
Zala			
Nyugat-Dunántúl	2	2	100,0
Baranya			
Somogy	4	4	100,0
Tolna	10	1	5,0
Dél-Dunántúl	14	5	32,1
Borsod-Abaúj-Zemplén	10	12	120,0
Heves	20	20	100,0
Nógrád			
Észak-Magyarország	30	32	106,7
Hajdú-Bihar	105	105	100,0
Jász-Nagykun-Szolnok	87	47	54,0
Szabolcs-Szatmár-Bereg	230	95	41,3
Észak-Alföld	422	247	58,5
Bács-Kiskun	190	190	100,0
Békés	647	647	100,0
Csongrád	52	52	100,0
Dél-Alföld	889	889	100,0
Mindösszesen	1 395	1 201	86,1

Forrás: KSH adatok alapján, az AKI Statisztikai Osztályán készült

Zöldpaprika telepítés

Területi egység	Előirányzott munka, hektár	Elvégzett munka, hektár	Elvégzett munka az előirányzott %-ában
Pest, Budapest	138	120	87,0
Közép-Magyarország	138	120	87,0
Fejér	1	1	100,0
Komárom-Esztergom			
Veszprém			
Közép-Dunántúl	1	1	100,0
Győr-Moson-Sopron	20	15	75,0
Vas	1	1	100,0
Zala			
Nyugat-Dunántúl	21	16	76,2
Baranya	2	9	450,0
Somogy	6	6	100,0
Tolna	10	2	15,0
Dél-Dunántúl	18	17	91,7
Borsod-Abaúj-Zemplén	15	16	106,7
Heves			
Nógrád			
Észak-Magyarország	15	16	106,7
Hajdú-Bihar	143	143	100,0
Jász-Nagykun-Szolnok	276	44	15,9
Szabolcs-Szatmár-Bereg	773	411	53,2
Észak-Alföld	1 192	598	50,2
Bács-Kiskun	707	705	99,7
Békés	72	36	50,0
Csongrád	465	465	100,0
Dél-Alföld	1 244	1 206	96,9
Mindösszesen	2 629	1 974	75,1

Forrás: KSH adatok alapján, az AKI Statisztikai Osztályán készült

Zöldbab telepítés

Területi egység	Előirányzott munka, hektár	Elvégzett munka, hektár	Elvégzett munka az előirányzott %-ában
Pest, Budapest	21	0	0,0
Közép-Magyarország	21	0	0,0
Fejér			
Komárom-Esztergom			
Veszprém			
Közép-Dunántúl			
Győr-Moson-Sopron			
Vas	1	1	100,0
Zala			
Nyugat-Dunántúl	1	1	100,0
Baranya			
Somogy			
Tolna	30	2	5,0
Dél-Dunántúl	30	2	5,0
Borsod-Abaúj-Zemplén	10	9	90,0
Heves	60	60	100,0
Nógrád			
Észak-Magyarország	70	69	98,6
Hajdú-Bihar	196	196	100,0
Jász-Nagykun-Szolnok	460	69	15,0
Szabolcs-Szatmár-Bereg	125	120	96,0
Észak-Alföld	781	385	49,3
Bács-Kiskun	282	282	100,0
Békés	195	97	49,7
Csongrád	20	20	100,0
Dél-Alföld	497	399	80,3
Mindösszesen	1 400	856	61,1

Forrás: KSH adatok alapján, az AKI Statisztikai Osztályán készült

Karfiol telepítés

Területi egység	Előirányzott munka, hektár	Elvégzett munka, hektár	Elvégzett munka az előirányzott %-ában
Pest, Budapest	170	401	235,9
Közép-Magyarország	170	401	235,9
Fejér	2	2	100,0
Komárom-Esztergom			
Veszprém	5	5	100,0
Közép-Dunántúl	7	7	100,0
Győr-Moson-Sopron	3	3	100,0
Vas			
Zala			
Nyugat-Dunántúl	3	3	100,0
Baranya			
Somogy			
Tolna	30	0	0,0
Dél-Dunántúl	30	0	0,0
Borsod-Abaúj-Zemplén	1	4	400,0
Heves			
Nógrád			
Észak-Magyarország	1	4	400,0
Hajdú-Bihar	11	11	100,0
Jász-Nagykun-Szolnok	108	87	80,6
Szabolcs-Szatmár-Bereg	110	92	83,6
Észak-Alföld	229	190	83,0
Bács-Kiskun	61	61	100,0
Békés	25	25	100,0
Csongrád	90	90	100,0
Dél-Alföld	176	176	100,0
Mindösszesen	616	781	126,8

Forrás: KSH adatok alapján, az AKI Statisztikai Osztályán készült

Görögdinnye telepítés

Területi egység	Előirányzott munka, hektár	Elvégzett munka, hektár	Elvégzett munka az előirányzott %-ában
Pest, Budapest	75	15	20,0
Közép-Magyarország	75	15	20,0
Fejér	215	215	100,0
Komárom-Esztergom			
Veszprém			
Közép-Dunántúl	215	215	100,0
Győr-Moson-Sopron			
Vas			
Zala			
Nyugat-Dunántúl			
Baranya	100	90	90,0
Somogy	68	68	100,0
Tolna	252	112	44,4
Dél-Dunántúl	420	270	64,3
Borsod-Abaúj-Zemplén	90	93	103,3
Heves	550	460	83,6
Nógrád			
Észak-Magyarország	640	553	86,4
Hajdú-Bihar	81	81	100,0
Jász-Nagykun-Szolnok	134	10	7,5
Szabolcs-Szatmár-Bereg	1 456	1 190	81,7
Észak-Alföld	1 671	1 281	76,7
Bács-Kiskun	510	419	82,2
Békés	2 700	2 700	100,0
Csongrád	98	118	120,4
Dél-Alföld	3 308	3 237	97,9
Mindösszesen	6 329	5 571	88,0

Forrás: KSH adatok alapján, az AKI Statisztikai Osztályán készült

Gyümölcsfák telepítés

Területi egység	Előirányzott munka, hektár	Elvégzett munka, hektár	Elvégzett munka az előirányzott %-ában
Pest, Budapest	7	17	242,9
Közép-Magyarország	7	17	242,9
Fejér	12	12	100,0
Komárom-Esztergom			
Veszprém	25	25	100,0
Közép-Dunántúl	37	37	100,0
Győr-Moson-Sopron	18	18	100,0
Vas			
Zala			
Nyugat-Dunántúl	18	18	100,0
Baranya	2	2	100,0
Somogy	16	16	100,0
Tolna	20	20	100,0
Dél-Dunántúl	38	38	100,0
Borsod-Abaúj-Zemplén	10	10	100,0
Heves			
Nógrád			
Észak-Magyarország	10	10	100,0
Hajdú-Bihar	189	189	100,0
Jász-Nagykun-Szolnok	1	1	100,0
Szabolcs-Szatmár-Bereg	415	398	95,9
Észak-Alföld	605	588	97,2
Bács-Kiskun	424	424	100,0
Békés			
Csongrád	75	75	100,0
Dél-Alföld	499	499	100,0
Mindösszesen	1 214	1 207	99,4

Forrás: KSH adatok alapján, az AKI Statisztikai Osztályán készült

Alma telepítés

Területi egység	Előirányzott munka, hektár	Elvégzett munka, hektár	Elvégzett munka az előirányzott %-ában
Pest, Budapest	7	0	0,0
Közép-Magyarország	7	0	0,0
Fejér	6	6	100,0
Komárom-Esztergom			
Veszprém			
Közép-Dunántúl	6	6	100,0
Győr-Moson-Sopron	10	10	100,0
Vas			
Zala			
Nyugat-Dunántúl	10	10	100,0
Baranya			
Somogy	2	2	100,0
Tolna			
Dél-Dunántúl	2	2	100,0
Borsod-Abaúj-Zemplén			
Heves			
Nógrád			
Észak-Magyarország			
Hajdú-Bihar	126	126	100,0
Jász-Nagykun-Szolnok			
Szabolcs-Szatmár-Bereg	205	194	94,6
Észak-Alföld	331	320	96,7
Bács-Kiskun	115	115	100,0
Békés			
Csongrád			
Dél-Alföld	115	115	100,0
Mindösszesen	471	453	96,2

Forrás: KSH adatok alapján, az AKI Statisztikai Osztályán készült

Körte telepítés

Területi egység	Előirányzott munka, hektár	Elvégzett munka, hektár	Elvégzett munka az előirányzott %-ában
Pest, Budapest			
Közép-Magyarország			
Fejér	3	3	100,0
Komárom-Esztergom			
Veszprém			
Közép-Dunántúl	3	3	100,0
Győr-Moson-Sopron			
Vas			
Zala			
Nyugat-Dunántúl			
Baranya			
Somogy			
Tolna			
Dél-Dunántúl			
Borsod-Abaúj-Zemplén			
Heves			
Nógrád			
Észak-Magyarország			
Hajdú-Bihar			
Jász-Nagykun-Szolnok			
Szabolcs-Szatmár-Bereg	2	2	100,0
Észak-Alföld	2	2	100,0
Bács-Kiskun	2	2	100,0
Békés			
Csongrád			
Dél-Alföld	2	2	100,0
Mindösszesen	7	7	100,0

Forrás: KSH adatok alapján, az AKI Statisztikai Osztályán készült

Kajsziabarack telepítés

Területi egység	Előirányzott munka, hektár	Elvégzett munka, hektár	Elvégzett munka az előirányzott %-ában
Pest, Budapest			
Közép-Magyarország			
Fejér			
Komárom-Esztergom			
Veszprém			
Közép-Dunántúl			
Győr-Moson-Sopron	3	3	100,0
Vas			
Zala			
Nyugat-Dunántúl	3	3	100,0
Baranya	2	2	100,0
Somogy	8	8	100,0
Tolna	20	20	100,0
Dél-Dunántúl	30	30	100,0
Borsod-Abaúj-Zemplén	10	10	100,0
Heves			
Nógrád			
Észak-Magyarország	10	10	100,0
Hajdú-Bihar	5	5	100,0
Jász-Nagykun-Szolnok			
Szabolcs-Szatmár-Bereg			
Észak-Alföld	5	5	100,0
Bács-Kiskun	113	113	100,0
Békés			
Csongrád			
Dél-Alföld	113	113	100,0
Mindösszesen	161	161	100,0

Forrás: KSH adatok alapján, az AKI Statisztikai Osztályán készült

Őszibarack telepítés

Területi egység	Előirányzott munka, hektár	Elvégzett munka, hektár	Elvégzett munka az előirányzott %-ában
Pest, Budapest	0	8	100,0
Közép-Magyarország	0	8	100,0
Fejér	3	3	100,0
Komárom-Esztergom			
Veszprém			
Közép-Dunántúl	3	3	100,0
Győr-Moson-Sopron			
Vas			
Zala			
Nyugat-Dunántúl			
Baranya			
Somogy	4	4	100,0
Tolna			
Dél-Dunántúl	4	4	100,0
Borsod-Abaúj-Zemplén			
Heves			
Nógrád			
Észak-Magyarország			
Hajdú-Bihar	1	1	100,0
Jász-Nagykun-Szolnok			
Szabolcs-Szatmár-Bereg			
Észak-Alföld	1	1	100,0
Bács-Kiskun	44	44	100,0
Békés			
Csongrád	60	60	100,0
Dél-Alföld	104	104	100,0
Mindösszesen	112	120	107,2

Forrás: KSH adatok alapján, az AKI Statisztikai Osztályán készült

Meggyfa telepítés

Területi egység	Előirányzott munka, hektár	Elvégzett munka, hektár	Elvégzett munka az előirányzott %-ában
Pest, Budapest			
Közép-Magyarország			
Fejér			
Komárom-Esztergom			
Veszprém	25	25	100,0
Közép-Dunántúl	25	25	100,0
Győr-Moson-Sopron	5	5	100,0
Vas			
Zala			
Nyugat-Dunántúl	5	5	100,0
Baranya			
Somogy	2	2	100,0
Tolna			
Dél-Dunántúl	2	2	100,0
Borsod-Abaúj-Zemplén			
Heves			
Nógrád			
Észak-Magyarország			
Hajdú-Bihar	57	57	100,0
Jász-Nagykun-Szolnok	1	1	100,0
Szabolcs-Szatmár-Bereg	208	202	97,1
Észak-Alföld	267	261	97,7
Bács-Kiskun	150	150	100,0
Békés			
Csongrád	15	15	100,0
Dél-Alföld	165	165	100,0
Mindösszesen	464	467	100,6

Forrás: KSH adatok alapján, az AKI Statisztikai Osztályán készült

Ugar

Területi egység	2014	2015
	Be nem vetett terület, hektár	
Pest, Budapest	2 385	5 296
<i>Közép-Magyarország</i>	2 385	5 296
Fejér	474	1 132
Komárom-Esztergom	190	372
Veszprém	2 800	1 097
<i>Közép-Dunántúl</i>	3 464	2 601
Győr-Moson-Sopron	400	2 500
Vas	3 597	6 150
Zala	1 200	790
<i>Nyugat-Dunántúl</i>	5 197	9 440
Baranya	870	1 159
Somogy	408	5 490
Tolna	8	1 665
<i>Dél-Dunántúl</i>	1 286	8 314
Borsod-Abaúj-Zemplén	20 300	29 759
Heves	1 855	3 295
Nógrád	1 980	3 160
<i>Észak-Magyarország</i>	24 135	36 214
Hajdú-Bihar	2 820	10 069
Jász-Nagykun-Szolnok	4 997	13 803
Szabolcs-Szatmár-Bereg	3 137	6 002
<i>Észak-Alföld</i>	10 954	29 874
Bács-Kiskun	6 205	10 670
Békés		1 400
Csongrád	4 056	7 310
<i>Dél-Alföld</i>	10 261	19 380
Mindösszesen	57 682	111 119

Forrás: KSH adatok alapján, az AKI Statisztikai Osztályán készült

Szántóföldi növények téli és kora tavaszi kipusztulása (hektár)

Területi egység	Teljesen kipusztult kalászos összesen	ebből:				Teljesen kipusztult káposzta- repce	Kipusztult összesen	állomány vízkár miatt kipusztult
		búza	tritikálé	rozs	őszi árpa			
Pest, Budapest	1 445	943	25	11	466	276	1 721	1 721
Közép-Magyarország	1 445	943	25	11	466	276	1 721	1 721
Fejér	85	56	3	0	26	31	116	116
Komárom-Esztergom	287	185	2	0	100	45	332	332
Veszprém	520	470	0	20	30	650	1 170	1 000
Közép-Dunántúl	892	711	5	20	156	726	1 618	1 448
Győr-Moson-Sopron	340	250	30	15	45	180	520	520
Vas	604	455	45	0	104	702	1 306	1 306
Zala	-	-	-	-	-	-	-	-
Nyugat-Dunántúl	944	705	75	15	149	882	1 826	1 826
Baranya	185	130	5	1	49	95	280	280
Somogy	2 090	1 845	0	0	245	1 270	3 360	3 360
Tolna	861	696	57	0	108	192	1 053	1 053
Dél-Dunántúl	3 136	2 671	62	1	402	1 557	4 693	4 693
Borsod-Abaúj-Zemplén	-	-	-	-	-	17	17	-
Heves	25	25	-	-	-	40	65	65
Nógrád	-	-	-	-	-	10	10	-
Észak-Magyarország	25	25	-	-	-	67	92	65
Hajdú-Bihar	-	-	-	-	-	-	-	-
Jász-Nagykun-Szolnok	6 123	4 983	125	27	988	718	6 841	6 831
Szabolcs-Szatmár-Bereg	16	10	6	-	-	7	23	-
Észak-Alföld	6 139	4 993	131	27	988	725	6 864	6 831
Bács-Kiskun	173	53	20	0	30	70	243	243
Békés	5 163	4 076	42	-	783	262	5 425	5 425
Csongrád	2 510	1 260	275	85	890	440	2 950	2 950
Dél-Alföld	7 846	5 389	337	85	1 703	772	8 618	8 618
Mindösszesen	20 427	15 437	635	159	3 864	5 005	25 432	25 202

Forrás: KSH adatok alapján, az AKI Statisztikai Osztályán készült

Árvízzel és belvízzel borított terület (hektár)

Területi egység	Árvízzel borított	Belvízzel borított	Május 21-ig még nem művelt,	
	mezőgazdasági terület		vízzel borított szántóterület	károsan átnedvedett / vizenyős szántóterület
Pest, Budapest	-	383	93	252
Közép-Magyarország	-	383	93	252
Fejér	-	114	51	0
Komárom-Esztergom	-	-	-	-
Veszprém	-	-	-	-
Közép-Dunántúl	-	114	51	0
Győr-Moson-Sopron	-	145	25	120
Vas	-	888	296	592
Zala	-	-	-	-
Nyugat-Dunántúl	-	1 033	321	712
Baranya	-	674	53	30
Somogy	-	-	-	-
Tolna	-	2 930	208	2 722
Dél-Dunántúl	-	3 604	261	2 752
Borsod-Abaúj-Zemplén	-	-	-	-
Heves	-	-	-	-
Nógrád	-	20	-	20
Észak-Magyarország	-	20	-	20
Hajdú-Bihar	-	3 000	-	3 000
Jász-Nagykun-Szolnok	-	2 276	710	1 566
Szabolcs-Szatmár-Bereg	-	-	-	-
Észak-Alföld	-	5 276	710	4 566
Bács-Kiskun	-	3 202	752	847
Békés	-	-	-	-
Csongrád	-	3 368	365	3 003
Dél-Alföld	-	6 570	1 117	3 850
Mindösszesen	-	17 000	2 553	12 152

Forrás: KSH adatok alapján, az AKI Statisztikai Osztályán készült

