

STATISZTIKAI JELENTÉSEK

**TÁJÉKOZTATÓ
JELENTÉS A TAVASZI
MEZŐGAZDASÁGI
MUNKÁKRÓL**

**2024. május 14-i operatív
jelentések alapján**

TÁJÉKOZTATÓ JELENTÉS A TAVASZI MEZŐGAZDASÁGI MUNKÁKRÓL

XXIX. évfolyam • 2. szám • 2024

2024. május

Megjelenik időszakosan

Felelős szerkesztő

Demeter Edit

Szerző

Molnár Piroska

molnar.piroska@aki.gov.hu

Kiadó



1093 Budapest, Zsil utca 3–5.

Telefon: +36 1 217 1011

www.aki.gov.hu

aki@aki.gov.hu

A kiadvány az Agrárközgazdasági Intézet
által üzemeltetett Agrárstatisztikai Információs
Rendszer adatai alapján készül.



Friss adatokért kérjük látogasson el az
[ASIR lekérdezhető adatok](#) felületre.

ISSN 1418 2130

A kiadványokkal kapcsolatban részletes
felvilágosítást ad:
Publikációs Csoport – publikacio@aki.gov.hu

Tartalomjegyzék

Összefoglaló	3
Summary	3
Tavaszi mezőgazdasági munkák helyzete	4
Információ az adatgyűjtésről	4
Tavaszi mezőgazdasági munkák helyzete 2024. május 14-én	4
Ábrák, táblázatok	6
Tavaszi összesítő (május)	9
Tavaszi vetés összesen	10
Gabonafélék vetése összesen	11
Tavaszi búza (KAL02)	12
Tavaszi árpa (KAL18)	13
Zab (KAL19)	14
Kukorica (KAL21)	15
Hibrid kukorica (KAL25)	16
Szemes cirok (KAL32)	17
Köles (KAL36–37)	18
Silókukorica (KAL24)	19
Silócirok (KAL33)	20
Burgonya (BUR01)	21
Cukorrépa (CUK01)	22
Tavaszi takarmányborsó (PIL06)	23
Bab (PIL11, 12, 14)	24
Csillagfürtök (PIL15, 16, 18, 19, 21, 22)	25
Olajlen (IND07)	26
Szója (IND01)	27
Napraforgó összesen (IND23–24)	28
Dohány (DBU01, DVI02)	29
Lucernatelepítés (FOR01–06)	30
Rizs (indián rizs nélkül) (RIZ03)	31
Zöldségfélék összesen	32
Csemegekukorica (KAL23)	33
Zöldborsó (PIL07)	34
Zöldbabweleletpítés (PIL13)	35
Fejes káposzta, vörös káposzta (VEG04, 06)	36
Fűszerpaprika (VEG44)	37
Vöröshagyma (VEG15)	38
Paradicsom (VEG33)	39
Zöldpaprika (VEG43)	40
Karfiol (VEG01)	41
Görögdinnye és tökre oltott dinnye (FRU01, FRU02)	42



Összefoglaló

A május közepe után esett csapadék a talajokban sok helyen azonnal el is szivárogt, és életmentő volt szinte minden kultúrában. A tavaszi mezőgazdasági munkák helyzetét felmérő operatív jelentések szerint 2024-ben a tavaszi vetésű szántóföldi növények tervezett vetésterülete 1,9 millió hektár volt. A vármegyék többségében a tavaszi munkák a végéhez közeledtek május közepére. A tavaszi gabona-félék vetése az előirányzott terület 99,7 százalékán fejeződött be, a zöldségfélék vetési állapota pedig országosan 83 százalékos készültséget mutatott.

Summary

The rain that fell after mid-May seeped immediately into the soil in many places and was a lifesaver in almost all crops. According to the operational reports assessing the state of spring fieldwork, the planned area sown by spring-sown arable crops in 2024 was 1.9 million hectares. In most counties, spring work was nearing its end by mid-May. Spring cereal sowings were completed on 99.7 per cent of the planned area, while the state of vegetable sowings nationwide was 83 per cent.

Tavaszi mezőgazdasági munkák helyzete

Információ az adatgyűjtésről

A kiadvány a Tájékoztató jelentés a tavaszi, nyári és őszi mezőgazdasági munkákról című, 1253-as nyilvántartási számú Országos Statisztikai Adatfelvételi Program (OSAP) keretében végzett adatgyűjtés alapján készült.

Az adatgyűjtés az 5/2018. (II. 23.) FM rendelet alapján történik a termésbecslésről, állapotminősítésről, valamint a mezőgazdasági munkák állásáról szóló jelentéssel kapcsolatos adatszolgáltatásról.

A statisztika célja az aktuális helyzetkép felvázolása az adott évi tavaszi mezőgazdasági munkákról vármegyei bontásban a főbb növényfajokra vonatkozóan. Mindhárom évszakban két jelentés készül, az első előzetes, a második (1 hónappal később) véglegeshez közeli adatokat közöl. A végleges jelentések készítésekor mód nyílik az előző időszak adatainak esetenkénti felülvizsgálatára.

Az adatgyűjtés több mint 20 éve folyik, és ezalatt az idő alatt több módosításra, illetve fejlesztésre is sor került. Az adatszolgáltatói terhek csökkentése érdekében az adatszolgáltatók 2018-tól mentesültek az adatszolgáltatás kötelezettsége alól, így másodlagos forrásból, adatátvétellel a Nemzeti Agrárgazdasági Kamara (NAK) falugazdászai által begyűjtött összesített információk kerülnek feldolgozásra a kiadványban. Az adatfelvétel 2017-től a hasznosítási kódok használatával történik.

Tavaszi mezőgazdasági munkák helyzete 2024. május 14-én

A május közepe után esett csapadék a talajokban sok helyen azonnal el is szivárogott, és életmentő volt szinte minden kultúrában. A csapadék a kalászosok virágzás utáni szemfejlődésére igazán produktív hatással van. A repcék is érésnek indultak, sok helyen a gazdák jóval korábbi aratásra készülnek. A főbb vetési munkálatok gyakorlatilag befejeződtek. Egyes vízborított területeken azonban még nem lehetett befejezni a munkákat.

A tavaszi mezőgazdasági munkák helyzetét felmérő operatív jelentések szerint 2024-ben a tavaszi vetésű szántóföldi növények tervezett vetésterülete 1,9 millió hektár volt, ennek mintegy fele az Észak- és Dél-Alföld régióban található. A legnagyobb tavaszi vetésterülettel Békés (184,2 ezer hektár), Jász-Nagykun-Szolnok (169 ezer hektár), Szabolcs-Szatmár-Bereg (162,1 ezer hektár) és Hajdú-Bihar (159,3 ezer hektár) vármegyében számoltak, egyenként mintegy 8,2–9,5 százalék részesedéssel. A vármegyék többségében a tavaszi munkák a végéhez közeledtek május közepére (2. ábra).

A tavaszi gabonafélék vetése az előírányzott terület 99,7 százalékán fejeződött be 2024. május 14-ig, magasabb arányban, mint egy évvel korábban. Az egyes gabonafélék vetése a vizsgált időpontban a köles és a szemes cirok kivételével elérte vagy megközelítette a 100 százalékot.

A tavaszi árpa 21,4 ezer hektárnyi tervezett területén a vetési munkák 100 százalékát már elvégezték (4. ábra). A zab vetésterülete 20,4 ezer hektár az idén, melyen a gazdák teljes egészében végeztek az előírányzott munkákkal. A szemes cirkot 30,2 ezer hektáron tervezték vetni, a jelentés időpontjáig 29,1 ezer hektáron fejeződtek be a tavaszi mezőgazdasági munkák.

A tavaszi búza 4,6 ezer hektáros előírányzott területének 100 százalékán, a hibrid kukorica 20,6 ezer hektáros tervezett területének 99,6 százalékán végezték el a vetést a vizsgált időpontban.

A jelentés időpontjában, közel 100 százalékos készültségnél a kukorica vetésterülete 795 ezer hektár körül alakult (1. ábra). A kukorica tervezett 796,1 ezer hektár vetésterületének 24,7 százaléka az Észak-Alföld, 18,8 százaléka a Dél-Alföld és 18,2 százaléka a Dél-Dunántúl régióban található (3. ábra). A napraforgó vetése szinte befejeződött, bevetett területe 699,9 ezer hektár, ami csupán 81 hektárral kevesebb

a tervezettnél (1. ábra). A vetésterület mintegy harmada az Észak-Alföldön (31,5 százalék), közel negyede pedig a Dél-Alföldön (22,7 százalék) helyezkedik el (3. ábra).

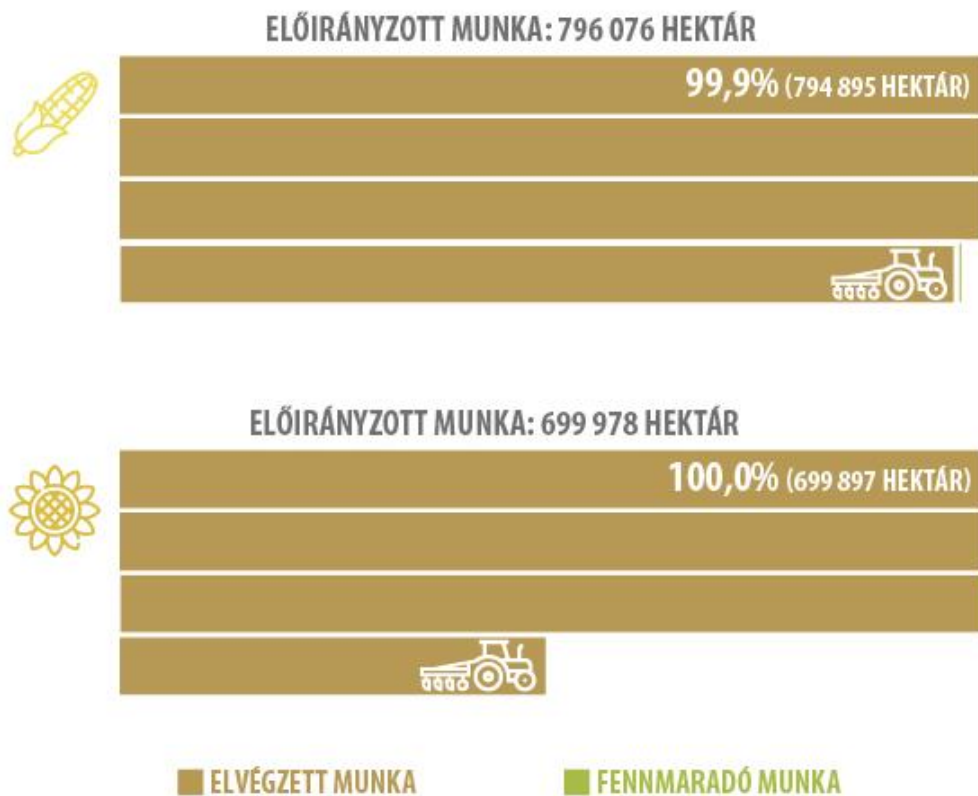
A jelentések adatai alapján a tavaszi takarmányborsó vetésterülete 5 ezer hektár, melynek negyede az Észak-Alföldön terül el. A szója tervezett területe 74,3 ezer hektár, vetését 73,8 ezer hektáron fejezték be május 14-ig. A burgonya tervezett vetésterülete 6,7 ezer hektár volt 2024-ben és a május 14-i időpontra vonatkozó jelentések alapján a vetés a végéhez közeledett.

A lucerna telepítése a 2024-es évre tervezett 33,6 ezer hektáros területen majdnem befejeződött, készütsége országos szinten 98 százalék feletti.

A cukorrépa területe 15,2 ezer hektár, melynek 99,6 százalékán fejezték be a vetést május 14-ig. A főbb cukorrépa-termesztési körzetek a Dél-Dunántúlon (39,6 százalék), a Nyugat-Dunántúlon (19,6 százalék), a Közép-Dunántúlon (17,5 százalék) és a Dél-Alföldön (15,4 százalék) területek el (5. ábra).

A zöldségfélék területe a jelentések szerint várhatóan 47,6 ezer hektár lesz, melynek mintegy negyede Hajdú-Bihar vármegyében található. A csemegekukorica előírányzott vetésterülete 23,6 ezer hektárt, a zöldborsóé 15,4 ezer hektárt tesz ki. A tervezett tavaszi mezőgazdasági munkákat a legnagyobb mértékben (100 százalék körüli arányban) a vöröshagyma és a zöldborsó esetében végezték el a gazdák. A görögdinnye és tökre oltott dinnye tervezett összes vetésterülete 2,9 ezer hektár, amely főként Békés és Szabolcs-Szatmár-Bereg vármegyére koncentrálódik. A jelentések szerint a vetés 91,6 százalékát fejezték be május közepéig (6. ábra).

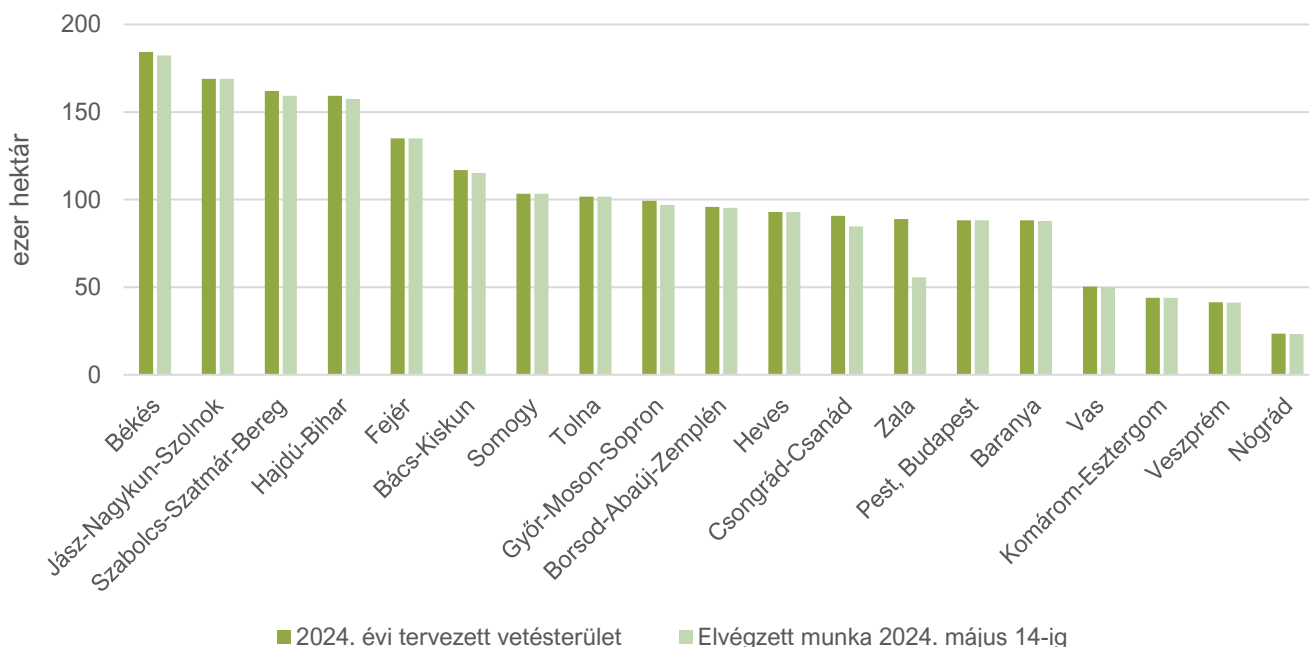
1. ábra: **A kukorica és a napraforgó tervezett, valamint elvégzett munkáinak aránya 2024. május 14-én**



Forrás: NAK-felmérés alapján az AKI Agrárstatisztikai Osztályán készült összeállítás

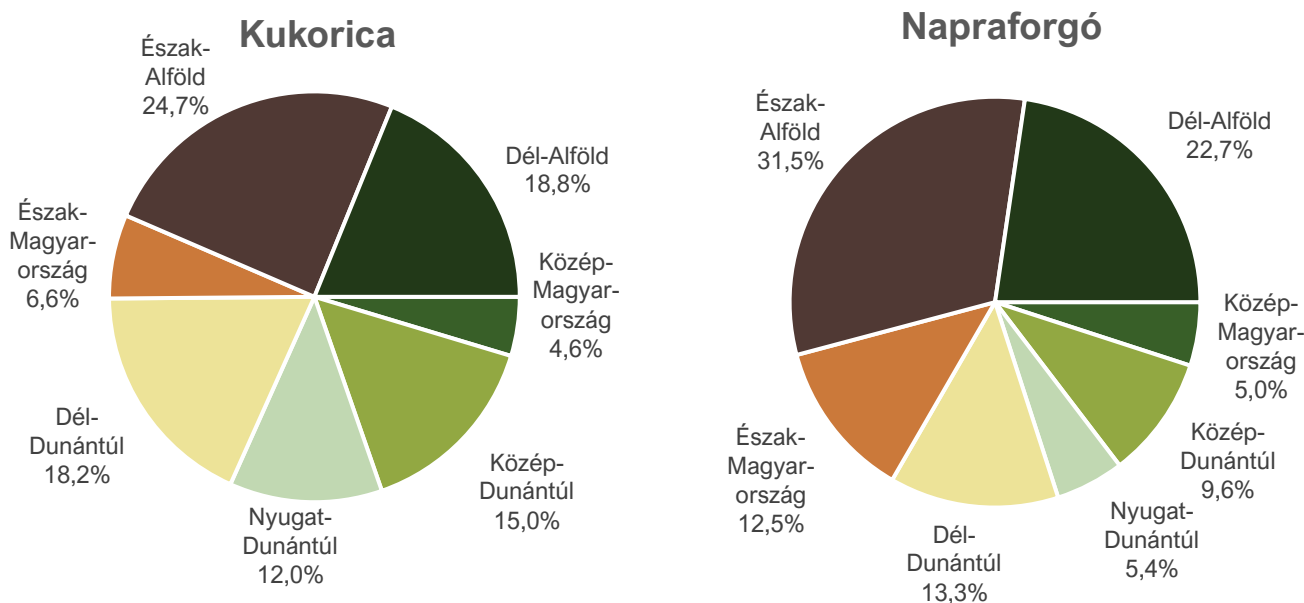
Ábrák, táblázatok

2. ábra: A tavaszi vetésre tervezett szántóterület vármegyénként 2024-ben, valamint a 2024. május 14-ig elvégzett munka



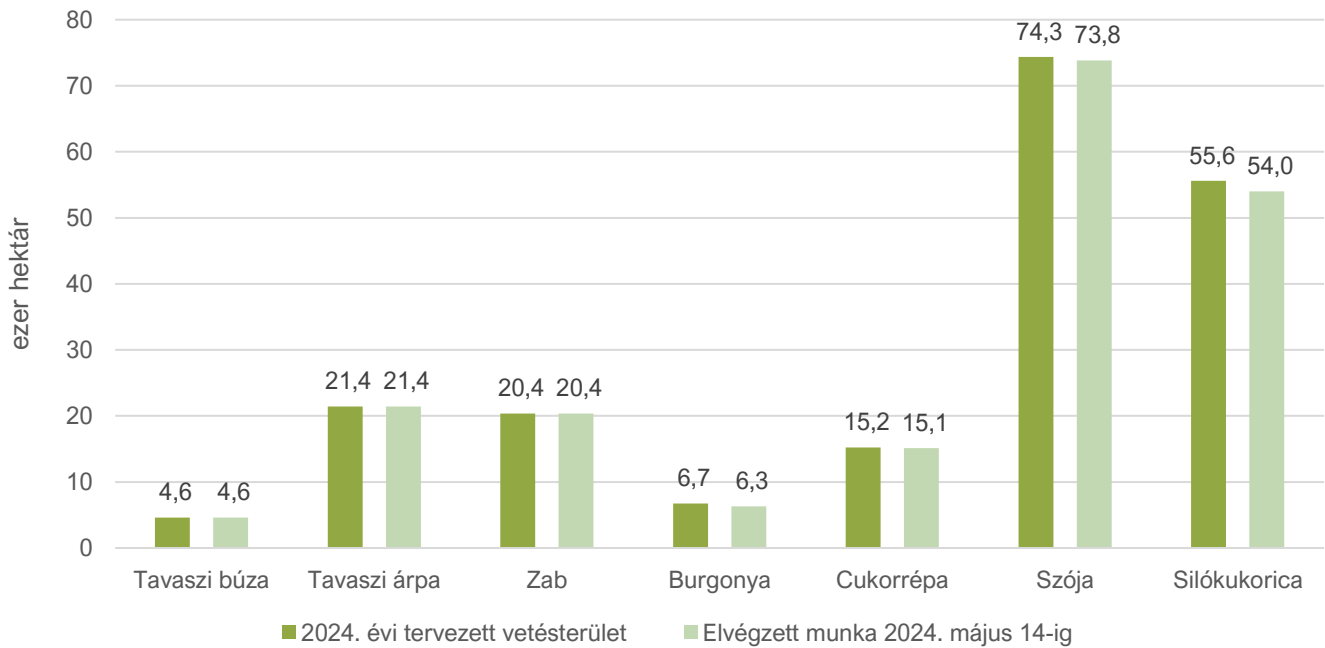
Forrás: NAK-felmérés alapján az AKI Agrárstatisztikai Osztályán készült összeállítás

3. ábra: A kukorica és a napraforgó tervezett területének megoszlása régióinként 2024-ben



Forrás: NAK-felmérés alapján az AKI Agrárstatisztikai Osztályán készült összeállítás

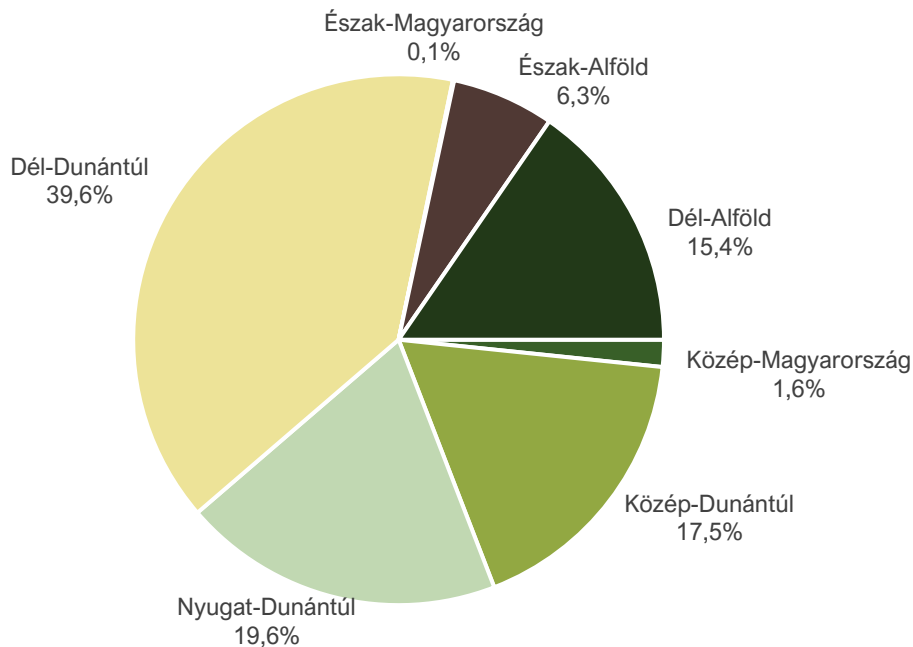
4. ábra: Néhány fontosabb szántóföldi növény tervezett területe 2024-ben, valamint a 2024. május 14-ig elvégzett munka



* Tökre oltott dinnyével együtt.

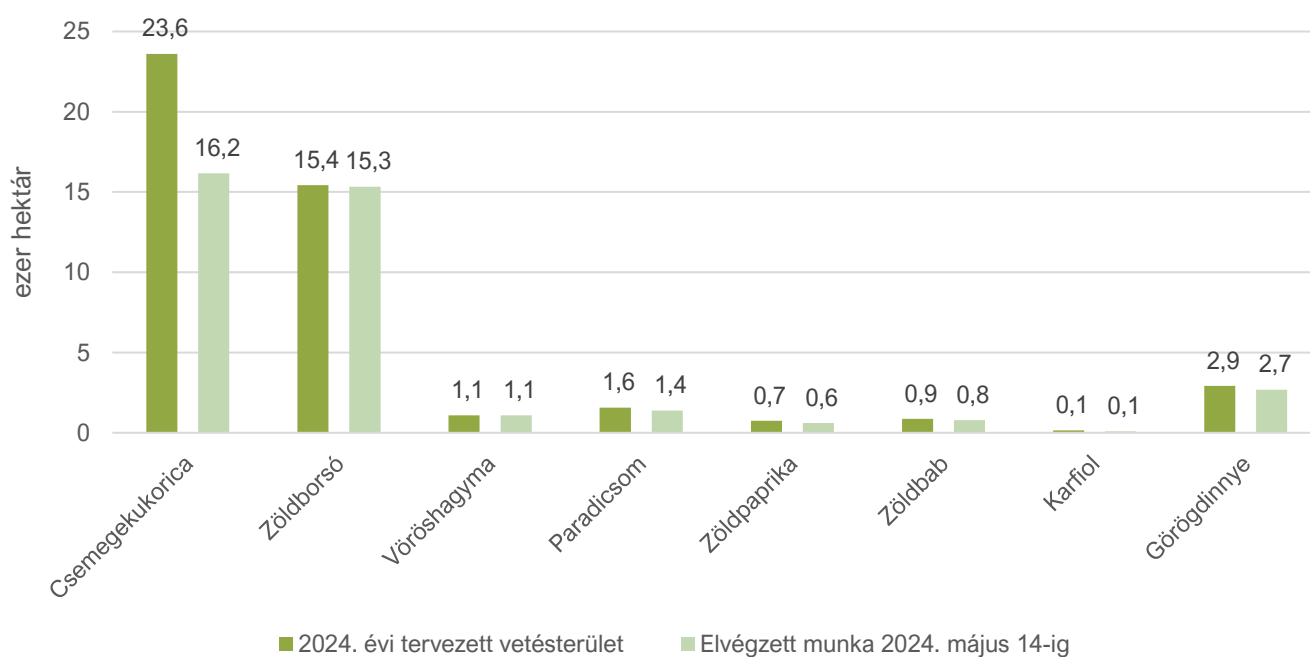
Forrás: NAK-felmérés alapján az AKI Agrárstatisztikai Osztályán készült összeállítás

5. ábra: A cukorrépa tervezett területének megoszlása régióinként 2024-ben



Forrás: NAK-felmérés alapján az AKI Agrárstatisztikai Osztályán készült összeállítás.

6. ábra: **A főbb zöldségfélék tervezett területe 2024-ben, valamint a 2024. május 14-ig elvégzett munka**



Forrás: NAK-felmérés alapján az AKI Agrárstatisztikai Osztályán készült összeállítás.

Tavaszi összesítő (május)

Megnevezés	Előirányzott munka ^{a)} hektár	Elvégzett munka ^{a)} hektár	Elvégzett munka az előirányzott %-ában
	2024. év	2024. év	2024. év
VETÉS, ÜLTETÉS			
Tavaszi vetés összesen	1 934 755	1 882 838	97,3
Gabonafélék vetése összesen	897 048	894 420	99,7
KAL 02 tavaszi búza	4 589	4 589	100,0
KAL 18 tavaszi árpa	21 422	21 422	100,0
KAL 19 zab	20 361	20 361	100,0
KAL 21 kukorica	796 076	794 895	99,9
KAL 25 hibrid kukorica	20 579	20 499	99,6
KAL 32 szemes cirok	30 198	29 136	96,5
KAL 36–37 köles	3 823	3 518	92,0
KAL 24 silókukorica	55 594	53 993	97,1
KAL 33 silócirok	10 073	9 469	94,0
BUR 01 burgonya	6 744	6 304	93,5
CUK 01 cukorrépa	15 205	15 140	99,6
PIL06 tavaszi takarmányborsó	5 012	5 010	100,0
PIL 11,12,14 bab	722	702	97,2
PIL 15-23 csillagfürtök	207	207	100,0
IND 07 olajlen	1 333	1 264	94,8
IND 01 szója	74 344	73 824	99,3
IND 23-24 napraforgó összesen	699 978	699 897	100,0
DBU 01, DVI 02 dohány	2 545	2 414	94,9
FOR 01-06 lucernatelepítés	33 622	33 222	98,8
RIZ 03 rizs (indián rizs nélkül)	2 373	2 365	99,7
Zöldségfélék összesen	47 571	39 505	83,0
KAL 23 csemegekukorica	23 611	16 168	68,5
PIL 07 zöldborsó	15 427	15 327	99,4
PIL 13 zöldbab	872	795	91,2
VEG 04, 06 fejes káposzta, vörös káposzta	1 022	736	72,0
VEG 44 fűszerpaprika	936	771	82,4
VEG 15 vöröshagyma	1 098	1 098	100,0
VEG 33 paradicsom	1 569	1 393	88,8
VEG 43 zöldpaprika	744	610	82,0
VEG 01 karfiol	147	92	62,6
FRU 01-02 görögdinnye és tökre oltott görögdinnye	2 927	2 681	91,6

Megjegyzés: Az adatok a 2024. május 14-i állapotot tükrözik.

^{a)} Becsült értékek.

Forrás: NAK-felmérés alapján az AKI Agrárstatisztikai Osztályán készült összeállítás

Tavaszi vetés összesen

Területi egység	Előírányzott munka ^{a)} hektár	Elvégzett munka ^{a)} hektár	Elvégzett munka az előírányzott %-ában
Pest, Budapest	88 199	88 113	99,9
Közép-Magyarország	88 199	88 113	99,9
Fejér	134 946	134 895	100,0
Komárom-Esztergom	43 936	43 936	100,0
Veszprém	41 385	41 168	99,5
Közép-Dunántúl	220 267	219 999	99,9
Győr-Moson-Sopron	99 253	96 983	97,7
Vas	50 376	50 017	99,3
Zala	88 975	55 565	62,5
Nyugat-Dunántúl	238 604	202 565	84,9
Baranya	88 141	87 789	99,6
Somogy	103 399	103 399	100,0
Tolna	101 748	101 776	100,0
Dél-Dunántúl	293 288	292 964	99,9
Borsod-Abaúj-Zemplén	95 802	95 272	99,4
Heves	92 967	92 967	100,0
Nógrád	23 415	23 394	99,9
Észak-Magyarország	212 184	211 633	99,7
Hajdú-Bihar	159 345	157 398	98,8
Jász-Nagykun-Szolnok	168 957	168 956	100,0
Szabolcs-Szatmár-Bereg	162 084	159 207	98,2
Észak-Alföld	490 386	485 561	99,0
Bács-Kiskun	116 814	115 158	98,6
Békés	184 227	182 220	98,9
Csongrád-Csanád	90 786	84 625	93,2
Dél-Alföld	391 827	382 003	97,5
Mindösszesen	1 934 755	1 882 838	97,3

Megjegyzés: Az adatok a 2024. május 14-i állapotot tükrözik.

^{a)} Becsült értékek.

Forrás: NAK-felmérés alapján az AKI Agrárstatisztikai Osztályán készült összeállítás

Gabonafélék vetése összesen

Területi egység	Előírányzott munka ^{a)} hektár	Elvégzett munka ^{a)} hektár	Elvégzett munka az előírányzott %-ában
Pest, Budapest	42 597	42 597	100,0
Közép-Magyarország	42 597	42 597	100,0
Fejér	80 502	80 502	100,0
Komárom-Esztergom	27 350	27 350	100,0
Veszprém	20 611	20 461	99,3
Közép-Dunántúl	128 463	128 313	99,9
Győr-Moson-Sopron	55 850	55 350	99,1
Vas	23 668	23 536	99,4
Zala	34 246	33 506	97,8
Nyugat-Dunántúl	113 764	112 392	98,8
Baranya	48 119	47 819	99,4
Somogy	53 865	53 865	100,0
Tolna	55 246	55 265	100,0
Dél-Dunántúl	157 230	156 949	99,8
Borsod-Abaúj-Zemplén	44 220	44 200	100,0
Heves	13 122	13 122	100,0
Nógrád	5 360	5 360	100,0
Észak-Magyarország	62 702	62 682	100,0
Hajdú-Bihar	76 078	75 960	99,8
Jász-Nagykun-Szolnok	55 118	55 118	100,0
Szabolcs-Szatmár-Bereg	86 547	86 499	99,9
Észak-Alföld	217 743	217 577	99,9
Bács-Kiskun	56 316	56 023	99,5
Békés	79 278	79 278	100,0
Csongrád-Csanád	38 955	38 609	99,1
Dél-Alföld	174 549	173 910	99,6
Mindösszesen	897 048	894 420	99,7

Megjegyzés: Az adatok a 2024. május 14-i állapotot tükrözik.

^{a)} Becsült értékek.

Forrás: NAK-felmérés alapján az AKI Agrárstatisztikai Osztályán készült összeállítás

Tavaszi búza (KAL02)

Területi egység	Előírányzott munka ^{a)} hektár	Elvégzett munka ^{a)} hektár	Elvégzett munka az előírányzott %-ában
Pest, Budapest	220	220	100,0
Közép-Magyarország	220	220	100,0
Fejér	180	180	100,0
Komárom-Esztergom	190	190	100,0
Veszprém	264	264	100,0
Közép-Dunántúl	634	634	100,0
Győr-Moson-Sopron	750	750	100,0
Vas	522	522	100,0
Zala	632	632	100,0
Nyugat-Dunántúl	1 904	1 904	100,0
Baranya	250	250	100,0
Somogy	525	525	100,0
Tolna	38	38	100,0
Dél-Dunántúl	813	813	100,0
Borsod-Abaúj-Zemplén	350	350	100,0
Heves	150	150	100,0
Nógrád	77	77	100,0
Észak-Magyarország	577	577	100,0
Hajdú-Bihar	50	50	100,0
Jász-Nagykun-Szolnok			
Szabolcs-Szatmár-Bereg	59	59	100,0
Észak-Alföld	109	109	100,0
Bács-Kiskun	16	16	100,0
Békés	274	274	100,0
Csongrád-Csanád	42	42	100,0
Dél-Alföld	332	332	100,0
Mindösszesen	4 589	4 589	100,0

Megjegyzés: Az adatok a 2024. május 14-i állapotot tükrözik.

^{a)} Becsült értékek.

Forrás: NAK-felmérés alapján az AKI Agrárstatisztikai Osztályán készült összeállítás

Tavaszi árpa (KAL18)

Területi egység	Előirányzott munka ^{a)} hektár	Elvégzett munka ^{a)} hektár	Elvégzett munka az előirányzott %-ában
Pest, Budapest	420	420	100,0
Közép-Magyarország	420	420	100,0
Fejér	1 969	1 969	100,0
Komárom-Esztergom	435	435	100,0
Veszprém	1 349	1 349	100,0
Közép-Dunántúl	3 753	3 753	100,0
Győr-Moson-Sopron	3 500	3 500	100,0
Vas	2 310	2 310	100,0
Zala	1 800	1 800	100,0
Nyugat-Dunántúl	7 610	7 610	100,0
Baranya	1 255	1 255	100,0
Somogy	1 695	1 695	100,0
Tolna	811	811	100,0
Dél-Dunántúl	3 761	3 761	100,0
Borsod-Abaúj-Zemplén	1 000	1 000	100,0
Heves	102	102	100,0
Nógrád	375	375	100,0
Észak-Magyarország	1 477	1 477	100,0
Hajdú-Bihar	300	300	100,0
Jász-Nagykun-Szolnok	1 880	1 880	100,0
Szabolcs-Szatmár-Bereg	221	221	100,0
Észak-Alföld	2 401	2 401	100,0
Bács-Kiskun	419	419	100,0
Békés	896	896	100,0
Csongrád-Csanád	685	685	100,0
Dél-Alföld	2 000	2 000	100,0
Mindösszesen	21 422	21 422	100,0

Megjegyzés: Az adatok a 2024. május 14-i állapotot tükrözik.

^{a)} Becsült értékek.

Forrás: NAK-felmérés alapján az AKI Agrárstatisztikai Osztályán készült összeállítás

Zab (KAL19)

Területi egység	Előirányzott munka ^{a)} hektár	Elvégzett munka ^{a)} hektár	Elvégzett munka az előirányzott %-ában
Pest, Budapest	1 350	1 350	100,0
Közép-Magyarország	1 350	1 350	100,0
Fejér	893	893	100,0
Komárom-Esztergom	610	610	100,0
Veszprém	1 040	1 040	100,0
Közép-Dunántúl	2 543	2 543	100,0
Győr-Moson-Sopron	1 250	1 250	100,0
Vas	396	396	100,0
Zala	639	639	100,0
Nyugat-Dunántúl	2 285	2 285	100,0
Baranya	645	645	100,0
Somogy	1 945	1 945	100,0
Tolna	297	297	100,0
Dél-Dunántúl	2 887	2 887	100,0
Borsod-Abaúj-Zemplén	1 400	1 400	100,0
Heves	210	210	100,0
Nógrád	705	705	100,0
Észak-Magyarország	2 315	2 315	100,0
Hajdú-Bihar	1 220	1 220	100,0
Jász-Nagykun-Szolnok	1 653	1 653	100,0
Szabolcs-Szatmár-Bereg	1 502	1 502	100,0
Észak-Alföld	4 375	4 375	100,0
Bács-Kiskun	2 178	2 178	100,0
Békés	1 023	1 023	100,0
Csongrád-Csanád	1 405	1 405	100,0
Dél-Alföld	4 606	4 606	100,0
Mindösszesen	20 361	20 361	100,0

Megjegyzés: Az adatok a 2024. május 14-i állapotot tükrözik.

^{a)} Becsült értékek.

Forrás: NAK-felmérés alapján az AKI Agrárstatisztikai Osztályán készült összeállítás

Kukorica (KAL21)

Területi egység	Előirányzott munka ^{a)} hektár	Elvégzett munka ^{a)} hektár	Elvégzett munka az előirányzott %-ában
Pest, Budapest	37 000	37 000	100,0
Közép-Magyarország	37 000	37 000	100,0
Fejér	77 095	77 095	100,0
Komárom-Esztergom	25 320	25 320	100,0
Veszprém	17 200	17 050	99,1
Közép-Dunántúl	119 615	119 465	99,9
Győr-Moson-Sopron	45 500	45 500	100,0
Vas	19 510	19 533	100,1
Zala	30 800	30 150	97,9
Nyugat-Dunántúl	95 810	95 183	99,3
Baranya	45 100	44 800	99,3
Somogy	47 610	47 610	100,0
Tolna	51 875	51 875	100,0
Dél-Dunántúl	144 585	144 285	99,8
Borsod-Abaúj-Zemplén	37 000	37 000	100,0
Heves	12 100	12 100	100,0
Nógrád	3 553	3 553	100,0
Észak-Magyarország	52 653	52 653	100,0
Hajdú-Bihar	70 668	70 610	99,9
Jász-Nagykun-Szolnok	43 667	43 667	100,0
Szabolcs-Szatmár-Bereg	82 083	82 037	99,9
Észak-Alföld	196 418	196 314	99,9
Bács-Kiskun	50 368	50 368	100,0
Békés	67 943	67 943	100,0
Csongrád-Csanád	31 684	31 684	100,0
Dél-Alföld	149 995	149 995	100,0
Mindösszesen	796 076	794 895	99,9

Megjegyzés: Az adatok a 2024. május 14-i állapotot tükrözik.

^{a)} Becsült értékek.

Forrás: NAK-felmérés alapján az AKI Agrárstatisztikai Osztályán készült összeállítás

Hibrid kukorica (KAL25)

Területi egység	Előirányzott munka ^{a)} hektár	Elvégzett munka ^{a)} hektár	Elvégzett munka az előirányzott %-ában
Pest, Budapest	7	7	100,0
Közép-Magyarország	7	7	100,0
Fejér	90	90	100,0
Komárom-Esztergom	10	10	100,0
Veszprém	130	130	100,0
Közép-Dunántúl	230	230	100,0
Győr-Moson-Sopron	1 350	1 350	100,0
Vas	55	35	63,6
Zala			
Nyugat-Dunántúl	1 405	1 385	98,6
Baranya	310	310	100,0
Somogy	610	610	100,0
Tolna	832	832	100,0
Dél-Dunántúl	1 752	1 752	100,0
Borsod-Abaúj-Zemplén	350	350	100,0
Heves			
Nógrád			
Észak-Magyarország	350	350	100,0
Hajdú-Bihar	2 350	2 290	97,4
Jász-Nagykun-Szolnok	5 553	5 553	100,0
Szabolcs-Szatmár-Bereg	706	706	100,0
Észak-Alföld	8 609	8 549	99,3
Bács-Kiskun	871	871	100,0
Békés	5 717	5 717	100,0
Csongrád-Csanád	1 638	1 638	100,0
Dél-Alföld	8 226	8 226	100,0
Mindösszesen	20 579	20 499	99,6

Megjegyzés: Az adatok a 2024. május 14-i állapotot tükrözik.

^{a)} Becsült értékek.

Forrás: NAK-felmérés alapján az AKI Agrárstatisztikai Osztályán készült összeállítás

Szemes cirok (KAL32)

Területi egység	Előírányzott munka ^{a)} hektár	Elvégzett munka ^{a)} hektár	Elvégzett munka az előírányzott %-ában
Pest, Budapest	2 700	2 700	100,0
Közép-Magyarország	2 700	2 700	100,0
Fejér	275	275	100,0
Komárom-Esztergom	720	720	100,0
Veszprém	599	599	100,0
Közép-Dunántúl	1 594	1 594	100,0
Győr-Moson-Sopron	3 500	3 000	85,7
Vas	840	705	83,9
Zala	375	285	76,0
Nyugat-Dunántúl	4 715	3 990	84,6
Baranya	559	559	100,0
Somogy	1 480	1 480	100,0
Tolna	1 389	1 405	101,2
Dél-Dunántúl	3 428	3 444	100,5
Borsod-Abaúj-Zemplén	4 000	4 000	100,0
Heves	520	520	100,0
Nógrád	561	561	100,0
Észak-Magyarország	5 081	5 081	100,0
Hajdú-Bihar	1 290	1 290	100,0
Jász-Nagykun-Szolnok	2 130	2 130	100,0
Szabolcs-Szatmár-Bereg	1 938	1 936	99,9
Észak-Alföld	5 358	5 356	100,0
Bács-Kiskun	850	845	99,4
Békés	3 326	3 326	100,0
Csongrád-Csanád	3 146	2 800	89,0
Dél-Alföld	7 322	6 971	95,2
Mindösszesen	30 198	29 136	96,5

Megjegyzés: Az adatok a 2024. május 14-i állapotot tükrözik.

^{a)} Becsült értékek.

Forrás: NAK-felmérés alapján az AKI Agrárstatisztikai Osztályán készült összeállítás

Köles (KAL36–37)

Területi egység	Előírányzott munka ^{a)} hektár	Elvégzett munka ^{a)} hektár	Elvégzett munka az előírányzott %-ában
Pest, Budapest	900	900	100,0
Közép-Magyarország	900	900	100,0
Fejér	0	0	
Komárom-Esztergom	65	65	100,0
Veszprém	29	29	100,0
Közép-Dunántúl	94	94	100,0
Győr-Moson-Sopron			
Vas	35	35	100,0
Zala			
Nyugat-Dunántúl	35	35	100,0
Baranya			
Somogy			
Tolna	4	7	162,5
Dél-Dunántúl	4	7	162,5
Borsod-Abaúj-Zemplén	120	100	83,3
Heves	40	40	100,0
Nógrád	89	89	100,0
Észak-Magyarország	249	229	92,0
Hajdú-Bihar	200	200	100,0
Jász-Nagykun-Szolnok	235	235	100,0
Szabolcs-Szatmár-Bereg	38	38	100,0
Észak-Alföld	473	473	100,0
Bács-Kiskun	1 614	1 326	82,2
Békés	99	99	100,0
Csongrád-Csanád	355	355	100,0
Dél-Alföld	2 068	1 780	86,1
Mindösszesen	3 823	3 518	92,0

Megjegyzés: Az adatok a 2024. május 14-i állapotot tükrözik.

^{a)} Becsült értékek.

Forrás: NAK-felmérés alapján az AKI Agrárstatisztikai Osztályán készült összeállítás

Silókukorica (KAL24)

Területi egység	Előírányzott munka ^{a)} hektár	Elvégzett munka ^{a)} hektár	Elvégzett munka az előírányzott %-ában
Pest, Budapest	3 100	3 100	100,0
Közép-Magyarország	3 100	3 100	100,0
Fejér	4 690	4 690	100,0
Komárom-Esztergom	1 750	1 750	100,0
Veszprém	4 688	4 688	100,0
Közép-Dunántúl	11 128	11 128	100,0
Győr-Moson-Sopron	5 500	4 000	72,7
Vas	2 422	2 431	100,4
Zala	1 473	1 363	92,5
Nyugat-Dunántúl	9 395	7 794	83,0
Baranya	1 608	1 608	100,0
Somogy	2 145	2 145	100,0
Tolna	1 560	1 560	100,0
Dél-Dunántúl	5 313	5 313	100,0
Borsod-Abaúj-Zemplén	3 500	3 500	100,0
Heves	1 450	1 550	106,9
Nógrád	1 045	1 045	100,0
Észak-Magyarország	5 995	6 095	101,7
Hajdú-Bihar	4 810	4 810	100,0
Jász-Nagykun-Szolnok	4 378	4 378	100,0
Szabolcs-Szatmár-Bereg	3 394	3 394	100,0
Észak-Alföld	12 582	12 582	100,0
Bács-Kiskun	2 194	2 094	95,4
Békés	3 817	3 817	100,0
Csongrád-Csanád	2 070	2 070	100,0
Dél-Alföld	8 081	7 981	98,8
Mindösszesen	55 594	53 993	97,1

Megjegyzés: Az adatok a 2024. május 14-i állapotot tükrözik.

^{a)} Becsült értékek.

Forrás: NAK-felmérés alapján az AKI Agrárstatisztikai Osztályán készült összeállítás

Silócirok (KAL33)

Területi egység	Előírányzott munka ^{a)} hektár	Elvégzett munka ^{a)} hektár	Elvégzett munka az előírányzott %-ában
Pest, Budapest	1 100	1 100	100,0
Közép-Magyarország	1 100	1 100	100,0
Fejér	310	310	100,0
Komárom-Esztergom	60	60	100,0
Veszprém	1 083	1 083	100,0
Közép-Dunántúl	1 453	1 453	100,0
Győr-Moson-Sopron	1 200	850	70,8
Vas	684	555	81,1
Zala	136	111	81,6
Nyugat-Dunántúl	2 020	1 516	75,0
Baranya	372	372	100,0
Somogy	170	170	100,0
Tolna	449	449	100,0
Dél-Dunántúl	991	991	100,0
Borsod-Abaúj-Zemplén	500	480	96,0
Heves			
Nógrád	167	167	100,0
Észak-Magyarország	667	647	97,0
Hajdú-Bihar	550	550	100,0
Jász-Nagykun-Szolnok	76	76	100,0
Szabolcs-Szatmár-Bereg	287	287	100,0
Észak-Alföld	913	913	100,0
Bács-Kiskun	799	754	94,4
Békés	865	865	100,0
Csongrád-Csanád	1 265	1 230	97,2
Dél-Alföld	2 929	2 849	97,3
Mindösszesen	10 073	9 469	94,0

Megjegyzés: Az adatok a 2024. május 14-i állapotot tükrözik.

^{a)} Becsült értékek.

Forrás: NAK-felmérés alapján az AKI Agrárstatisztikai Osztályán készült összeállítás

Burgonya (BUR01)

Területi egység	Előirányzott munka ^{a)} hektár	Elvégzett munka ^{a)} hektár	Elvégzett munka az előirányzott %-ában
Pest, Budapest	850	850	100,0
Közép-Magyarország	850	850	100,0
Fejér	94	94	100,0
Komárom-Esztergom	290	290	100,0
Veszprém	177	177	100,0
Közép-Dunántúl	561	561	100,0
Győr-Moson-Sopron	250	250	100,0
Vas	46	46	100,0
Zala	160	160	100,0
Nyugat-Dunántúl	456	456	100,0
Baranya	28	28	100,0
Somogy	75	75	100,0
Tolna	10	10	100,0
Dél-Dunántúl	113	113	100,0
Borsod-Abaúj-Zemplén	50	50	100,0
Heves	15	15	100,0
Nógrád	25	25	100,0
Észak-Magyarország	90	90	100,0
Hajdú-Bihar	180	180	100,0
Jász-Nagykun-Szolnok	123	123	100,0
Szabolcs-Szatmár-Bereg	840	840	100,0
Észak-Alföld	1 143	1 143	100,0
Bács-Kiskun	1 183	1 183	100,0
Békés	146	146	100,0
Csongrád-Csanád	2 202	1 762	80,0
Dél-Alföld	3 531	3 091	87,5
Mindösszesen	6 744	6 304	93,5

Megjegyzés: Az adatok a 2024. május 14-i állapotot tükrözik.

^{a)} Becsült értékek.

Forrás: NAK-felmérés alapján az AKI Agrárstatisztikai Osztályán készült összeállítás

Cukorrépa (CUK01)

Területi egység	Előirányzott munka ^{a)} hektár	Elvégzett munka ^{a)} hektár	Elvégzett munka az előirányzott %-ában
Pest, Budapest	250	250	100,0
Közép-Magyarország	250	250	100,0
Fejér	2 155	2 155	100,0
Komárom-Esztergom	410	410	100,0
Veszprém	94	94	100,0
Közép-Dunántúl	2 659	2 659	100,0
Győr-Moson-Sopron	1 500	1 500	100,0
Vas	785	785	100,0
Zala	690	690	100,0
Nyugat-Dunántúl	2 975	2 975	100,0
Baranya	503	503	100,0
Somogy	4 085	4 085	100,0
Tolna	1 431	1 431	100,0
Dél-Dunántúl	6 019	6 019	100,0
Borsod-Abaúj-Zemplén	7	7	100,0
Heves	5	5	100,0
Nógrád			
Észak-Magyarország	12	12	100,0
Hajdú-Bihar	710	710	100,0
Jász-Nagykun-Szolnok	109	109	100,0
Szabolcs-Szatmár-Bereg	132	67	50,8
Észak-Alföld	951	886	93,2
Bács-Kiskun	1 440	1 440	100,0
Békés	134	134	100,0
Csongrád-Csanád	765	765	100,0
Dél-Alföld	2 339	2 339	100,0
Mindösszesen	15 205	15 140	99,6

Megjegyzés: Az adatok a 2024. május 14-i állapotot tükrözik.

^{a)} Becsült értékek.

Forrás: NAK-felmérés alapján az AKI Agrárstatisztikai Osztályán készült összeállítás

Tavaszi takarmányborsó (PIL06)

Területi egység	Előírányzott munka ^{a)} hektár	Elvégzett munka ^{a)} hektár	Elvégzett munka az előírányzott %-ában
Pest, Budapest	390	390	100,0
Közép-Magyarország	390	390	100,0
Fejér	350	350	100,0
Komárom-Esztergom	5	5	100,0
Veszprém	136	136	100,0
Közép-Dunántúl	491	491	100,0
Győr-Moson-Sopron	150	150	100,0
Vas	19	19	100,0
Zala	62	60	96,8
Nyugat-Dunántúl	231	229	99,1
Baranya	645	645	100,0
Somogy	20	20	100,0
Tolna	348	348	100,0
Dél-Dunántúl	1 013	1 013	100,0
Borsod-Abaúj-Zemplén	400	400	100,0
Heves	90	90	100,0
Nógrád	469	469	100,0
Észak-Magyarország	959	959	100,0
Hajdú-Bihar	175	175	100,0
Jász-Nagykun-Szolnok	993	993	100,0
Szabolcs-Szatmár-Bereg	134	134	100,0
Észak-Alföld	1 302	1 302	100,0
Bács-Kiskun	295	295	100,0
Békés	183	183	100,0
Csongrád-Csanád	148	148	100,0
Dél-Alföld	626	626	100,0
Mindösszesen	5 012	5 010	100,0

Megjegyzés: Az adatok a 2024. május 14-i állapotot tükrözik.

^{a)} Becsült értékek.

Forrás: NAK-felmérés alapján az AKI Agrárstatisztikai Osztályán készült összeállítás

Bab (PIL11, 12, 14)

Területi egység	Előirányzott munka ^{a)} hektár	Elvégzett munka ^{a)} hektár	Elvégzett munka az előirányzott %-ában
Pest, Budapest	25	25	100,0
Közép-Magyarország	25	25	100,0
Fejér			
Komárom-Esztergom			
Veszprém			
Közép-Dunántúl			
Győr-Moson-Sopron			
Vas			
Zala			
Nyugat-Dunántúl			
Baranya			
Somogy	65	65	100,0
Tolna			
Dél-Dunántúl	65	65	100,0
Borsod-Abaúj-Zemplén			
Heves			
Nógrád			
Észak-Magyarország			
Hajdú-Bihar	15	15	100,0
Jász-Nagykun-Szolnok	10	10	100,0
Szabolcs-Szatmár-Bereg	5	5	100,0
Észak-Alföld	30	30	100,0
Bács-Kiskun	80	60	75,0
Békés	480	480	100,0
Csongrád-Csanád	42	42	100,0
Dél-Alföld	602	582	96,7
Mindösszesen	722	702	97,2

Megjegyzés: Az adatok a 2024. május 14-i állapotot tükrözik.

^{a)} Becsült értékek.

Forrás: NAK-felmérés alapján az AKI Agrárstatisztikai Osztályán készült összeállítás

Csillagfűrtök (PIL15,16,18,19,21,22)

Területi egység	Előirányzott munka ^{a)} hektár	Elvégzett munka ^{a)} hektár	Elvégzett munka az előirányzott %-ában
Pest, Budapest	10	10	100,0
Közép-Magyarország	10	10	100,0
Fejér			
Komárom-Esztergom			
Veszprém			
Közép-Dunántúl			
Győr-Moson-Sopron			
Vas	35	35	100,0
Zala			
Nyugat-Dunántúl	35	35	100,0
Baranya			
Somogy	30	30	100,0
Tolna	16	16	100,0
Dél-Dunántúl	46	46	100,0
Borsod-Abaúj-Zemplén			
Heves			
Nógrád	1	1	100,0
Észak-Magyarország	1	1	100,0
Hajdú-Bihar			
Jász-Nagykun-Szolnok			
Szabolcs-Szatmár-Bereg	115	115	100,0
Észak-Alföld	115	115	100,0
Bács-Kiskun			
Békés			
Csongrád-Csanád			
Dél-Alföld			
Mindösszesen	207	207	100,0

Megjegyzés: Az adatok a 2024. május 14-i állapotot tükrözik.

^{a)} Becsült értékek.

Forrás: NAK-felmérés alapján az AKI Agrárstatisztikai Osztályán készült összeállítás

Olajlen (IND07)

Területi egység	Előirányzott munka ^{a)} hektár	Elvégzett munka ^{a)} hektár	Elvégzett munka az előirányzott %-ában
Pest, Budapest	10	10	100,0
Közép-Magyarország	10	10	100,0
Fejér	103	103	100,0
Komárom-Esztergom			
Veszprém	60	60	100,0
Közép-Dunántúl	163	163	100,0
Győr-Moson-Sopron			
Vas			
Zala			
Nyugat-Dunántúl			
Baranya			
Somogy			
Tolna	4	4	100,0
Dél-Dunántúl	4	4	100,0
Borsod-Abaúj-Zemplén	50	50	100,0
Heves			
Nógrád	71	50	70,4
Észak-Magyarország	121	100	82,6
Hajdú-Bihar	35	35	100,0
Jász-Nagykun-Szolnok	160	160	100,0
Szabolcs-Szatmár-Bereg			
Észak-Alföld	195	195	100,0
Bács-Kiskun	298	250	83,9
Békés	225	225	100,0
Csongrád-Csanád	317	317	100,0
Dél-Alföld	840	792	94,3
Mindösszesen	1 333	1 264	94,8

Megjegyzés: Az adatok a 2024. május 14-i állapotot tükrözik.

^{a)} Becsült értékek.

Forrás: NAK-felmérés alapján az AKI Agrárstatisztikai Osztályán készült összeállítás

Szója (IND01)

Területi egység	Előirányzott munka ^{a)} hektár	Elvégzett munka ^{a)} hektár	Elvégzett munka az előirányzott %-ában
Pest, Budapest	30	30	100,0
Közép-Magyarország	30	30	100,0
Fejér	965	965	100,0
Komárom-Esztergom	190	190	100,0
Veszprém	1 847	1 780	96,4
Közép-Dunántúl	3 002	2 935	97,8
Győr-Moson-Sopron	8 500	8 500	100,0
Vas	11 751	11 630	99,0
Zala	11 122	10 910	98,1
Nyugat-Dunántúl	31 373	31 040	98,9
Baranya	18 575	18 575	100,0
Somogy	5 075	5 075	100,0
Tolna	1 987	1 987	100,0
Dél-Dunántúl	25 637	25 637	100,0
Borsod-Abaúj-Zemplén	3 200	3 100	96,9
Heves	70	50	71,4
Nógrád	21	21	100,0
Észak-Magyarország	3 291	3 171	96,4
Hajdú-Bihar	626	626	100,0
Jász-Nagykun-Szolnok	1 021	1 021	100,0
Szabolcs-Szatmár-Bereg	959	959	100,0
Észak-Alföld	2 606	2 606	100,0
Bács-Kiskun	5 650	5 650	100,0
Békés	1 790	1 790	100,0
Csongrád-Csanád	965	965	100,0
Dél-Alföld	8 405	8 405	100,0
Mindösszesen	74 344	73 824	99,3

Megjegyzés: Az adatok a 2024. május 14-i állapotot tükrözik.

^{a)} Becsült értékek.

Forrás: NAK-felmérés alapján az AKI Agrárstatisztikai Osztályán készült összeállítás

Napraforgó összesen (IND23–24)

Területi egység	Előirányzott munka ^{a)} hektár	Elvégzett munka ^{a)} hektár	Elvégzett munka az előirányzott %-ában
Pest, Budapest	35 000	35 000	100,0
Közép-Magyarország	35 000	35 000	100,0
Fejér	42 092	42 092	100,0
Komárom-Esztergom	13 150	13 150	100,0
Veszprém	12 100	12 100	100,0
Közép-Dunántúl	67 342	67 342	100,0
Győr-Moson-Sopron	19 500	19 500	100,0
Vas	9 880	9 894	100,1
Zala	8 440	8 385	99,3
Nyugat-Dunántúl	37 820	37 779	99,9
Baranya	16 640	16 640	100,0
Somogy	36 800	36 800	100,0
Tolna	39 845	39 845	100,0
Dél-Dunántúl	93 285	93 285	100,0
Borsod-Abaúj-Zemplén	42 000	42 000	100,0
Heves	37 770	37 770	100,0
Nógrád	7 797	7 797	100,0
Észak-Magyarország	87 567	87 567	100,0
Hajdú-Bihar	61 240	61 200	99,9
Jász-Nagykun-Szolnok	100 739	100 739	100,0
Szabolcs-Szatmár-Bereg	58 308	58 308	100,0
Észak-Alföld	220 287	220 247	100,0
Bács-Kiskun	39 135	39 135	100,0
Békés	85 195	85 195	100,0
Csongrád-Csanád	34 347	34 347	100,0
Dél-Alföld	158 677	158 677	100,0
Mindösszesen	699 978	699 897	100,0

Megjegyzés: Az adatok a 2024. május 14-i állapotot tükrözik.

^{a)} Becsült értékek.

Forrás: NAK-felmérés alapján az AKI Agrárstatisztikai Osztályán készült összeállítás

Dohány (DBU01, DVI02)

Területi egység	Előírányzott munka ^{a)} hektár	Elvégzett munka ^{a)} hektár	Elvégzett munka az előírányzott %-ában
Pest, Budapest			
Közép-Magyarország			
Fejér			
Komárom-Esztergom			
Veszprém			
Közép-Dunántúl			
Győr-Moson-Sopron			
Vas			
Zala			
Nyugat-Dunántúl			
Baranya			
Somogy			
Tolna			
Dél-Dunántúl			
Borsod-Abaúj-Zemplén	45	45	100,0
Heves			
Nógrád			
Észak-Magyarország	45	45	100,0
Hajdú-Bihar	50	25	50,0
Jász-Nagykun-Szolnok	2	2	100,0
Szabolcs-Szatmár-Bereg	2 215	2 109	95,2
Észak-Alföld	2 267	2 136	94,2
Bács-Kiskun	200	200	100,0
Békés	1	1	100,0
Csongrád-Csanád	32	32	100,0
Dél-Alföld	233	233	100,0
Mindösszesen	2 545	2 414	94,9

Megjegyzés: Az adatok a 2024. május 14-i állapotot tükrözik.

^{a)} Becsült értékek.

Forrás: NAK-felmérés alapján az AKI Agrárstatisztikai Osztályán készült összeállítás

Lucernatelepítés (FOR01–06)

Területi egység	Előirányzott munka ^{a)} hektár	Elvégzett munka ^{a)} hektár	Elvégzett munka az előirányzott %-ában
Pest, Budapest	3 500	3 500	100,0
Közép-Magyarország	3 500	3 500	100,0
Fejér	1 786	1 786	100,0
Komárom-Esztergom	650	650	100,0
Veszprém	470	470	100,0
Közép-Dunántúl	2 906	2 906	100,0
Győr-Moson-Sopron	950	950	100,0
Vas	1 082	1 082	100,0
Zala	390	370	94,9
Nyugat-Dunántúl	2 422	2 402	99,2
Baranya	1 385	1 385	100,0
Somogy	580	580	100,0
Tolna	255	255	100,0
Dél-Dunántúl	2 220	2 220	100,0
Borsod-Abaúj-Zemplén	1 000	1 000	100,0
Heves	400	435	108,8
Nógrád	8 301	8 301	100,0
Észak-Magyarország	9 701	9 736	100,4
Hajdú-Bihar	2 320	2 320	100,0
Jász-Nagykun-Szolnok	1 693	1 693	100,0
Szabolcs-Szatmár-Bereg	1 685	1 685	100,0
Észak-Alföld	5 698	5 698	100,0
Bács-Kiskun	4 300	4 100	95,3
Békés	1 800	1 800	100,0
Csongrád-Csanád	1 075	860	80,0
Dél-Alföld	7 175	6 760	94,2
Mindösszesen	33 622	33 222	98,8

Megjegyzés: Az adatok a 2024. május 14-i állapotot tükrözik.

^{a)} Becsült értékek.

Forrás: NAK-felmérés alapján az AKI Agrárstatisztikai Osztályán készült összeállítás

Rizs (indián rizs nélkül) (RIZ03)

Területi egység	Előírányzott munka ^{a)} hektár	Elvégzett munka ^{a)} hektár	Elvégzett munka az előírányzott %-ában
Pest, Budapest			
Közép-Magyarország			
Fejér			
Komárom-Esztergom			
Veszprém			
Közép-Dunántúl			
Győr-Moson-Sopron			
Vas			
Zala			
Nyugat-Dunántúl			
Baranya			
Somogy			
Tolna			
Dél-Dunántúl			
Borsod-Abaúj-Zemplén			
Heves			
Nógrád			
Észak-Magyarország			
Hajdú-Bihar			
Jász-Nagykun-Szolnok	1 085	1 085	100,0
Szabolcs-Szatmár-Bereg			
Észak-Alföld	1 085	1 085	100,0
Bács-Kiskun			
Békés	1 288	1 280	99,4
Csongrád-Csanád			
Dél-Alföld	1 288	1 280	99,4
Mindösszesen	2 373	2 365	99,7

Megjegyzés: Az adatok a 2024. május 14-i állapotot tükrözik.

^{a)} Becsült értékek.

Forrás: NAK-felmérés alapján az AKI Agrárstatisztikai Osztályán készült összeállítás

Zöltségfélék összesen

Területi egység	Előirányzott munka ^{a)} hektár	Elvégzett munka ^{a)} hektár	Elvégzett munka az előirányzott %-ában
Pest, Budapest	1 337	1 251	93,6
Közép-Magyarország	1 337	1 251	93,6
Fejér	1 899	1 848	97,3
Komárom-Esztergom	81	81	100,0
Veszprém	119	119	100,0
Közép-Dunántúl	2 099	2 048	97,6
Győr-Moson-Sopron	853	433	50,8
Vas	4	4	100,0
Zala	5	5	100,0
Nyugat-Dunántúl	862	442	51,3
Baranya	266	214	80,5
Somogy	489	489	100,0
Tolna	597	600	100,5
Dél-Dunántúl	1 351	1 302	96,4
Borsod-Abaúj-Zemplén	830	440	53,0
Heves	245	245	100,0
Nógrád	158	158	100,0
Észak-Magyarország	1 233	843	68,4
Hajdú-Bihar	12 556	10 792	86,0
Jász-Nagykun-Szolnok	3 450	3 449	100,0
Szabolcs-Szatmár-Bereg	7 463	4 805	64,4
Észak-Alföld	23 469	19 046	81,2
Bács-Kiskun	4 143	4 069	98,2
Békés	9 025	7 026	77,9
Csongrád-Csanád	4 052	3 478	85,8
Dél-Alföld	17 220	14 573	84,6
Mindösszesen	47 571	39 505	83,0

Megjegyzés: Az adatok a 2024. május 14-i állapotot tükrözik.

^{a)} Becsült értékek.

Forrás: NAK-felmérés alapján az AKI Agrárstatisztikai Osztályán készült összeállítás

Csemegekukorica (KAL23)

Területi egység	Előirányzott munka ^{a)} hektár	Elvégzett munka ^{a)} hektár	Elvégzett munka az előirányzott %-ában
Pest, Budapest	310	310	100,0
Közép-Magyarország	310	310	100,0
Fejér	47	47	100,0
Komárom-Esztergom	80	80	100,0
Veszprém	10	10	100,0
Közép-Dunántúl	137	137	100,0
Győr-Moson-Sopron	450	150	33,3
Vas			
Zala	3	3	100,0
Nyugat-Dunántúl	453	153	33,8
Baranya	104	104	100,0
Somogy	175	175	100,0
Tolna	79	79	100,0
Dél-Dunántúl	358	358	100,0
Borsod-Abaúj-Zemplén	650	260	40,0
Heves	5	5	100,0
Nógrád	4	4	100,0
Észak-Magyarország	659	269	40,8
Hajdú-Bihar	8 710	6 968	80,0
Jász-Nagykun-Szolnok	2 432	2 432	100,0
Szabolcs-Szatmár-Bereg	4 220	1 781	42,2
Észak-Alföld	15 362	11 181	72,8
Bács-Kiskun	1 900	1 500	78,9
Békés	3 015	1 200	39,8
Csongrád-Csanád	1 417	1 060	74,8
Dél-Alföld	6 332	3 760	59,4
Mindösszesen	23 611	16 168	68,5

Megjegyzés: Az adatok a 2024. május 14-i állapotot tükrözik.

^{a)} Becsült értékek.

Forrás: NAK-felmérés alapján az AKI Agrárstatisztikai Osztályán készült összeállítás

Zöldborsó (PIL07)

Területi egység	Előírányzott munka ^{a)} hektár	Elvégzett munka ^{a)} hektár	Elvégzett munka az előírányzott %-ában
Pest, Budapest	510	510	100,0
Közép-Magyarország	510	510	100,0
Fejér	1 730	1 730	100,0
Komárom-Esztergom			
Veszprém	64	64	100,0
Közép-Dunántúl	1 794	1 794	100,0
Győr-Moson-Sopron	300	200	66,7
Vas			
Zala			
Nyugat-Dunántúl	300	200	66,7
Baranya	31	31	100,0
Somogy	280	280	100,0
Tolna	297	297	100,0
Dél-Dunántúl	608	608	100,0
Borsod-Abaúj-Zemplén	150	150	100,0
Heves			
Nógrád	151	151	100,0
Észak-Magyarország	301	301	100,0
Hajdú-Bihar	3 077	3 077	100,0
Jász-Nagykun-Szolnok	583	583	100,0
Szabolcs-Szatmár-Bereg	1 685	1 685	100,0
Észak-Alföld	5 345	5 345	100,0
Bács-Kiskun	1 350	1 350	100,0
Békés	3 494	3 494	100,0
Csongrád-Csanád	1 725	1 725	100,0
Dél-Alföld	6 569	6 569	100,0
Mindösszesen	15 427	15 327	99,4

Megjegyzés: Az adatok a 2024. május 14-i állapotot tükrözik.

^{a)} Becsült értékek.

Forrás: NAK-felmérés alapján az AKI Agrárstatisztikai Osztályán készült összeállítás

Zöldbabtelepítés (PIL13)

Területi egység	Előírányzott munka ^{a)} hektár	Elvégzett munka ^{a)} hektár	Elvégzett munka az előírányzott %-ában
Pest, Budapest	6	6	100,0
Közép-Magyarország	6	6	100,0
Fejér			
Komárom-Esztergom			
Veszprém			
Közép-Dunántúl			
Győr-Moson-Sopron			
Vas			
Zala			
Nyugat-Dunántúl			
Baranya			
Somogy			
Tolna			
Dél-Dunántúl			
Borsod-Abaúj-Zemplén			
Heves			
Nógrád			
Észak-Magyarország			
Hajdú-Bihar	180	180	100,0
Jász-Nagykun-Szolnok			
Szabolcs-Szatmár-Bereg	105	105	100,0
Észak-Alföld	285	285	100,0
Bács-Kiskun	19	19	100,0
Békés	357	280	78,4
Csongrád-Csanád	205	205	100,0
Dél-Alföld	581	504	86,7
Mindösszesen	872	795	91,2

Megjegyzés: Az adatok a 2024. május 14-i állapotot tükrözik.

^{a)} Becsült értékek.

Forrás: NAK-felmérés alapján az AKI Agrárstatisztikai Osztályán készült összeállítás

Fejes káposzta, vörös káposzta (VEG04, 06)

Területi egység	Előirányzott munka ^{a)} hektár	Elvégzett munka ^{a)} hektár	Elvégzett munka az előirányzott %-ában
Pest, Budapest	246	175	71,1
Közép-Magyarország	246	175	71,1
Fejér	2	2	100,0
Komárom-Esztergom			
Veszprém	29	29	100,0
Közép-Dunántúl	31	31	100,0
Győr-Moson-Sopron	30	20	66,7
Vas	3	3	100,0
Zala			
Nyugat-Dunántúl	33	23	69,7
Baranya	3	3	100,0
Somogy			
Tolna	5	5	100,0
Dél-Dunántúl	8	8	100,0
Borsod-Abaúj-Zemplén			
Heves			
Nógrád	2	2	100,0
Észak-Magyarország	2	2	100,0
Hajdú-Bihar	37	20	54,1
Jász-Nagykun-Szolnok	1	1	100,0
Szabolcs-Szatmár-Bereg	305	202	66,2
Észak-Alföld	343	223	65,0
Bács-Kiskun	161	140	87,0
Békés	38	38	100,0
Csongrád-Csanád	160	96	60,0
Dél-Alföld	359	274	76,3
Mindösszesen	1 022	736	72,0

Megjegyzés: Az adatok a 2024. május 14-i állapotot tükrözik.

^{a)} Becsült értékek.

Forrás: NAK-felmérés alapján az AKI Agrárstatisztikai Osztályán készült összeállítás

Fűszerpaprika (VEG44)

Területi egység	Előírányzott munka ^{a)} hektár	Elvégzett munka ^{a)} hektár	Elvégzett munka az előírányzott %-ában
Pest, Budapest	15	15	100,0
Közép-Magyarország	15	15	100,0
Fejér	21	21	100,0
Komárom-Esztergom			
Veszprém	1	1	100,0
Közép-Dunántúl	22	22	100,0
Győr-Moson-Sopron			
Vas			
Zala			
Nyugat-Dunántúl			
Baranya			
Somogy	1	1	100,0
Tolna	33	36	109,1
Dél-Dunántúl	34	37	109,0
Borsod-Abaúj-Zemplén			
Heves			
Nógrád			
Észak-Magyarország			
Hajdú-Bihar	3	3	100,0
Jász-Nagykun-Szolnok	143	143	100,0
Szabolcs-Szatmár-Bereg	11	11	100,0
Észak-Alföld	157	157	100,0
Bács-Kiskun	512	413	80,7
Békés	25	25	100,0
Csongrád-Csanád	172	103	59,9
Dél-Alföld	709	541	76,3
Mindösszesen	936	771	82,4

Megjegyzés: Az adatok a 2024. május 14-i állapotot tükrözik.

^{a)} Becsült értékek.

Forrás: NAK-felmérés alapján az AKI Agrárstatisztikai Osztályán készült összeállítás

Vöröshagyma (VEG15)

Területi egység	Előírányzott munka ^{a)} hektár	Elvégzett munka ^{a)} hektár	Elvégzett munka az előírányzott %-ában
Pest, Budapest	50	50	100,0
Közép-Magyarország	50	50	100,0
Fejér	2	2	100,0
Komárom-Esztergom	1	1	100,0
Veszprém			
Közép-Dunántúl	3	3	100,0
Győr-Moson-Sopron	45	45	100,0
Vas	1	1	100,0
Zala			
Nyugat-Dunántúl	46	46	100,0
Baranya			
Somogy	5	5	100,0
Tolna	0	0	100,0
Dél-Dunántúl	5	5	100,0
Borsod-Abaúj-Zemplén	15	15	100,0
Heves			
Nógrád	1	1	100,0
Észak-Magyarország	16	16	100,0
Hajdú-Bihar	100	100	100,0
Jász-Nagykun-Szolnok	256	256	100,0
Szabolcs-Szatmár-Bereg	61	61	100,0
Észak-Alföld	417	417	100,0
Bács-Kiskun	149	149	100,0
Békés	320	320	100,0
Csongrád-Csanád	92	92	100,0
Dél-Alföld	561	561	100,0
Mindösszesen	1 098	1 098	100,0

Megjegyzés: Az adatok a 2024. május 14-i állapotot tükrözik.

^{a)} Becsült értékek.

Forrás: NAK-felmérés alapján az AKI Agrárstatisztikai Osztályán készült összeállítás

Paradicsom (VEG33)

Területi egység	Előirányzott munka ^{a)} hektár	Elvégzett munka ^{a)} hektár	Elvégzett munka az előirányzott %-ában
Pest, Budapest	140	135	96,4
Közép-Magyarország	140	135	96,4
Fejér	1	1	100,0
Komárom-Esztergom			
Veszprém			
Közép-Dunántúl	1	1	100,0
Győr-Moson-Sopron	2	2	100,0
Vas			
Zala			
Nyugat-Dunántúl	2	2	100,0
Baranya			
Somogy			
Tolna	72	72	100,0
Dél-Dunántúl	72	72	100,0
Borsod-Abaúj-Zemplén			
Heves			
Nógrád			
Észak-Magyarország			
Hajdú-Bihar	130	130	100,0
Jász-Nagykun-Szolnok	3	3	100,0
Szabolcs-Szatmár-Bereg	118	107	90,7
Észak-Alföld	251	240	95,6
Bács-Kiskun	457	402	88,0
Békés	605	500	82,6
Csongrád-Csanád	41	41	100,0
Dél-Alföld	1 103	943	85,5
Mindösszesen	1 569	1 393	88,8

Megjegyzés: Az adatok a 2024. május 14-i állapotot tükrözik.

^{a)} Becsült értékek.

Forrás: NAK-felmérés alapján az AKI Agrárstatisztikai Osztályán készült összeállítás

Zöldpaprika (VEG43)

Területi egység	Előirányzott munka ^{a)} hektár	Elvégzett munka ^{a)} hektár	Elvégzett munka az előirányzott %-ában
Pest, Budapest	15	15	100,0
Közép-Magyarország	15	15	100,0
Fejér	2	2	100,0
Komárom-Esztergom			
Veszprém			
Közép-Dunántúl	2	2	100,0
Győr-Moson-Sopron	25	15	60,0
Vas			
Zala			
Nyugat-Dunántúl	25	15	60,0
Baranya	5	3	60,0
Somogy	1	1	100,0
Tolna	2	2	100,0
Dél-Dunántúl	8	6	73,3
Borsod-Abaúj-Zemplén			
Heves			
Nógrád			
Észak-Magyarország			
Hajdú-Bihar	120	120	100,0
Jász-Nagykun-Szolnok	5	5	100,0
Szabolcs-Szatmár-Bereg	197	179	90,9
Észak-Alföld	322	304	94,4
Bács-Kiskun	163	135	82,8
Békés	20	20	100,0
Csongrád-Csanád	189	113	59,8
Dél-Alföld	372	268	72,0
Mindösszesen	744	610	82,0

Megjegyzés: Az adatok a 2024. május 14-i állapotot tükrözik.

^{a)} Becsült értékek.

Forrás: NAK-felmérés alapján az AKI Agrárstatisztikai Osztályán készült összeállítás

Karfiol (VEG01)

Területi egység	Előírányzott munka ^{a)} hektár	Elvégzett munka ^{a)} hektár	Elvégzett munka az előírányzott %-ában
Pest, Budapest	15	5	33,3
Közép-Magyarország	15	5	33,3
Fejér			
Komárom-Esztergom			
Veszprém	2	2	100,0
Közép-Dunántúl	2	2	100,0
Győr-Moson-Sopron			
Vas			
Zala			
Nyugat-Dunántúl			
Baranya			
Somogy			
Tolna			
Dél-Dunántúl			
Borsod-Abaúj-Zemplén			
Heves			
Nógrád			
Észak-Magyarország			
Hajdú-Bihar	5		
Jász-Nagykun-Szolnok	3	2	66,7
Szabolcs-Szatmár-Bereg	57	36	63,2
Észak-Alföld	65	38	58,5
Bács-Kiskun	33	25	75,8
Békés	4	2	50,0
Csongrád-Csanád	28	20	71,4
Dél-Alföld	65	47	72,3
Mindösszesen	147	92	62,6

Megjegyzés: Az adatok a 2024. május 14-i állapotot tükrözik.

^{a)} Becsült értékek.

Forrás: NAK-felmérés alapján az AKI Agrárstatisztikai Osztályán készült összeállítás

Görögdinnye és tökre oltott dinnye (FRU01, FRU02)

Területi egység	Előírányzott munka ^{a)} hektár	Elvégzett munka ^{a)} hektár	Elvégzett munka az előírányzott %-ában
Pest, Budapest	30	30	100,0
Közép-Magyarország	30	30	100,0
Fejér	94	43	45,7
Komárom-Esztergom			
Veszprém	13	13	100,0
Közép-Dunántúl	107	56	52,3
Győr-Moson-Sopron	1	1	100,0
Vas			
Zala	2	2	100,0
Nyugat-Dunántúl	3	3	100,0
Baranya	123	73	59,3
Somogy	27	27	100,0
Tolna	109	109	100,0
Dél-Dunántúl	259	209	80,7
Borsod-Abaúj-Zemplén	15	15	100,0
Heves	240	240	100,0
Nógrád			
Észak-Magyarország	255	255	100,0
Hajdú-Bihar	194	194	100,0
Jász-Nagykun-Szolnok	25	25	100,0
Szabolcs-Szatmár-Bereg	704	638	90,6
Észak-Alföld	923	857	92,8
Bács-Kiskun	180	101	56,1
Békés	1 147	1 147	100,0
Csongrád-Csanád	23	23	100,0
Dél-Alföld	1 350	1 271	94,1
Mindösszesen	2 927	2 681	91,6

Megjegyzés: Az adatok a 2024. május 14-i állapotot tükrözik.

^{a)} Becsült értékek.

Forrás: NAK-felmérés alapján az AKI Agrárstatisztikai Osztályán készült összeállítás

