

STATISZTIKAI JELENTÉSEK

**TÁJÉKOZTATÓ
JELENTÉS A TAVASZI
MEZŐGAZDASÁGI
MUNKÁKRÓL**

**2024. április 16-i operatív
jelentések alapján**

TÁJÉKOZTATÓ JELENTÉS A TAVASZI MEZŐGAZDASÁGI MUNKÁKRÓL

XXIX. évfolyam • 1. szám • 2024

2024. április

Megjelenik időszakosan

Felelős szerkesztő

Demeter Edit

Szerző

Molnár Piroska

molnar.piroska@aki.gov.hu

Kiadó



1093 Budapest, Zsil utca 3–5.

Telefon: +36 1 217 1011

www.aki.gov.hu

aki@aki.gov.hu

A kiadvány az Agrárközgazdasági Intézet
által üzemeltetett Agrárstatisztikai Információs
Rendszer adatai alapján készül.



Friss adatokért kérjük látogasson el az
[ASIR lekérdezhető adatok](#) felületre.

ISSN 1418 2130

A kiadványokkal kapcsolatban részletes
felvilágosítást ad:
Publikációs Csoport – publikacio@aki.gov.hu

Tartalomjegyzék

Összefoglaló	3
Summary	3
Tavaszi mezőgazdasági munkák helyzete	4
Információ az adatgyűjtésről	4
Tavaszi mezőgazdasági munkák helyzete 2024. április 16-án	4
Ábrák, táblázatok	6
Tavaszi összesítő (április)	8
Tavaszi vetés összesen	9
Gabonafélék vetése összesen	10
Tavaszi búza (KAL02)	11
Tavaszi árpa (KAL18)	12
Zab (KAL19)	13
Kukorica (KAL21)	14
Hibrid kukorica (KAL25)	15
Szemes cirok (KAL32)	16
Köles (KAL36–37)	17
Silókukorica (KAL24)	18
Silócirok (KAL33)	19
Burgonya (BUR01)	20
Cukorrépa (CUK01)	21
Tavaszi takarmányborsó (PIL06)	22
Bab (PIL11, 12, 14)	23
Csillagfürtök (PIL15, 16, 18, 19, 21, 22)	24
Olajlen (IND07)	25
Szója (IND01)	26
Napraforgó összesen (IND23–24)	27
Dohány (DBU01, DVI02)	28
Lucernatelepítés (FOR01–06)	29
Rizs (indián rizs nélkül) (RIZ03)	30
Zöldségfélék összesen	31
Csemegekukorica (KAL23)	32
Zöldborsó (PIL07)	33
Zöldbabweletpítés (PIL13)	34
Fejes káposzta, vörös káposzta (VEG04, 06)	35
Fűszerpaprika (VEG44)	36
Vöröshagyma (VEG15)	37
Paradicsom (VEG33)	38
Zöldpaprika (VEG43)	39
Karfiol (VEG01)	40
Görögdinnye és tökre oltott dinnye (FRU01, FRU02)	41



Összefoglaló

A 2023–2024-es tél a korábbi évekhez hasonlóan enyhe volt, 1901 óta a legmelegebb a telek között. Csapadék szempontjából országosan egy átlag közeli telet zártunk: a sokéves értéknél 16 százalékkal több csapadék érkezett. A mezőgazdasági munkák helyzetét felmérő operatív jelentések szerint 2024-ben a tavaszi vetésű szántóföldi növények tervezett vetésterülete 1,9 millió hektár körül alakul. A mezőgazdasági gazdálkodók a tervezett vetési munkák 63,7 százalékát végezték el április 16-ig. A zöldségfélék vetése 43 százalékon állt, a gabonafélék vetési állapota országosan 60,4 százalékos készültséget mutatott.

Summary

The winter of 2023-2024 was as mild as in previous years, the warmest on record since 1901. Nationally, we had a near-average winter in terms of precipitation, with 16 per cent more than the multi-year average. According to the operational reports assessing the situation of agricultural works, the planned area under spring-sown arable crops in 2024 is around 1.9 million hectares. Farmers had completed 63.7 per cent of the planned sowing work by 16th April. Sowing of vegetables were at 43 per cent, while the sowing status of cereals nationwide was 60.4 per cent complete.

Tavaszi mezőgazdasági munkák helyzete

Információ az adatgyűjtésről

A kiadvány a Tájékoztató jelentés a tavaszi, nyári és őszi mezőgazdasági munkákról című, 1253-as nyilvántartási számú Országos Statisztikai Adatfelvételi Program (OSAP) keretében végzett adatgyűjtés alapján készült.

Az adatgyűjtés az 5/2018. (II. 23.) FM rendelet alapján történik a termésbecslésről, állapotminősítésről, valamint a mezőgazdasági munkák állásáról szóló jelentéssel kapcsolatos adatszolgáltatásról.

A statisztika célja az aktuális helyzetkép felvázolása az adott évi tavaszi mezőgazdasági munkákról vármegyei bontásban a főbb növényfajokra vonatkozóan. Mindhárom évszakban két jelentés készül, az első előzetes, a második (1 hónappal később) véglegeshez közeli adatokat közöl. A végleges jelentések készítésekor mód nyílik az előző időszak adatainak esetenkénti felülvizsgálatára.

Az adatgyűjtés több mint 20 éve folyik, és ezalatt az idő alatt több módosításra, illetve fejlesztésre is sor került. Az adatszolgáltatói terhek csökkentése érdekében az adatszolgáltatók 2018-tól mentesültek az adatszolgáltatás kötelezettsége alól, így másodlagos forrásból, adatátvétellel a Nemzeti Agrárgazdasági Kamara (NAK) falugazdászai által begyűjtött összesített információk kerülnek feldolgozásra a kiadványban. Az adatfelvétel 2017-től a hasznosítási kódok használatával történik.

Tavaszi mezőgazdasági munkák helyzete 2024. április 16-án

A 2023–2024-es tél a korábbi évekhez hasonlóan enyhe volt, 1901 óta a legmelegebb a telek között. A három hónap külön-külön is melegebb volt a megszokottnál: legfőképpen a február, mely már a tavaszt idézte. Csapadék szempontjából országosan egy átlag közeli telet zártunk: a sokéves értéknél 16 százalékkal több csapadék érkezett. Viszont nagy térbeli és időbeli egyenetlenségek voltak megfigyelhetők; decemberben a megszokott mennyiség közel kétszerese hullott, míg februárban csak a fele. Az átlagosnál több héttel korábban virágba borult gyümölcsösökben a március második felének fagyos reggelei – a sokfelé –5 foknál erősebb fagyok – hatalmas pusztítást okoztak, különösen a csonthéjasok esetében.

A mezőgazdasági munkák helyzetét felmérő operatív jelentések szerint 2024-ben a tavaszi vetésű szántóföldi növények tervezett vetésterülete 1,9 millió hektár körül alakul.

A mezőgazdasági gazdálkodók a tervezett vetési munkák 63,7 százalékát végezték el április 16-ig. A zöldségfélék vetése 43 százalékon állt, a gabonafélék vetési állapota országosan 60,4 százalékos készültséget mutatott.

A tavaszi vetésű gabona tervezett vetésterülete 896,5 ezer hektár, a jelentés napjáig 541,3 ezer hektáron végeztek a vetéssel. Békés, Tolna, Nógrád és Pest vármegyében az elvégzett munkák aránya több mint 80 százalékon, míg Győr-Moson-Sopron és Szabolcs-Szatmár-Bereg vármegyében 26, illetve 39,8 százalékon állt. A kukorica tervezett vetésterülete 795,6 ezer hektár, melynek 60,6 százalékát (482 ezer hektár) vetették be. A tavaszi árpa 21,4 ezer hektárnyi és a tavaszi búza 4,6 ezer hektárnyi tervezett vetésterületén a gazdák szinte teljes egészében (99,7, illetve 99 százalékos arányban) végeztek az előírányzott munkákkal. A hibrid kukorica vetésterülete várhatóan 20,6 ezer hektár, a zabé 20,4 ezer hektár lesz az idén. A szemes cirok vetését 30,2 ezer hektáron tervezik 2024-ben.

A napraforgó tervezett vetésterülete 700 ezer hektár, a gazdák 514,4 ezer hektáron, a terület 73,5 százalékán végeztek a vetéssel. A cukorrépa területe 15,2 ezer hektár, melynek 93,1 százalékát vetették be április közepéig.

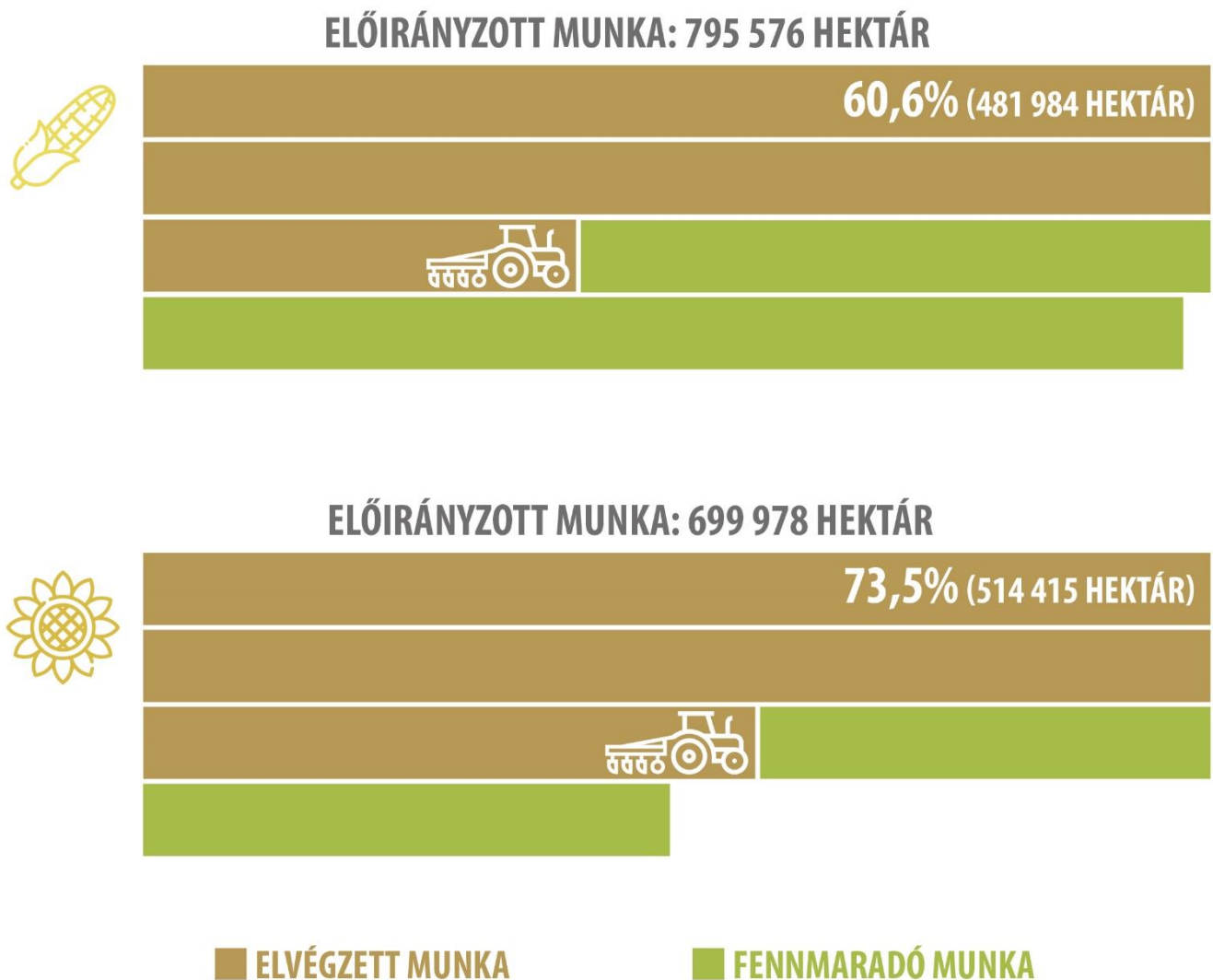
A jelentések szerint a lucernatelepítés 33,6 ezer hektár körül alakul 2024-ben, és a munka 92 százalékkal végeztek. A szójavesítés tervezett területe 72,3 ezer hektár, amelynek 16,4 százalékát vetették be április

16-ig. A tavaszi takarmányborsó tervezett összes vetésterülete 5 ezer hektár, az előirányzott munkák 95,7 százalékát már elvégezték.

A burgonya 2024-ben tervezett vetésterülete 6,7 ezer hektár körül alakul, és az április 16-i időpontra vonatkozó jelentések alapján a vetés 68,5 százalékát fejezték be.

A zöldségfélék vetésterülete várhatóan 47,6 ezer hektár lesz, melynek mintegy ötöde Békés vármegyében található. A csemegekukorica előirányzott vetésterülete 23,6 ezer hektárt, a zöldborsóé 15,4 ezer hektárt tesz ki. A tervezett tavaszi mezőgazdasági munkákat legnagyobb mértékben (97,2 és 93,5 százalékos arányban) a vöröshagyma és a zöldborsó esetében végezték el a gazdák. A görögdinnye és tökre oltott dinnye tervezett összes vetésterülete 2,9 ezer hektár, ami főként az alföldi régióra koncentrálódik. A jelentések szerint a vetés 27,1 százalékát fejezték be április közepéig.

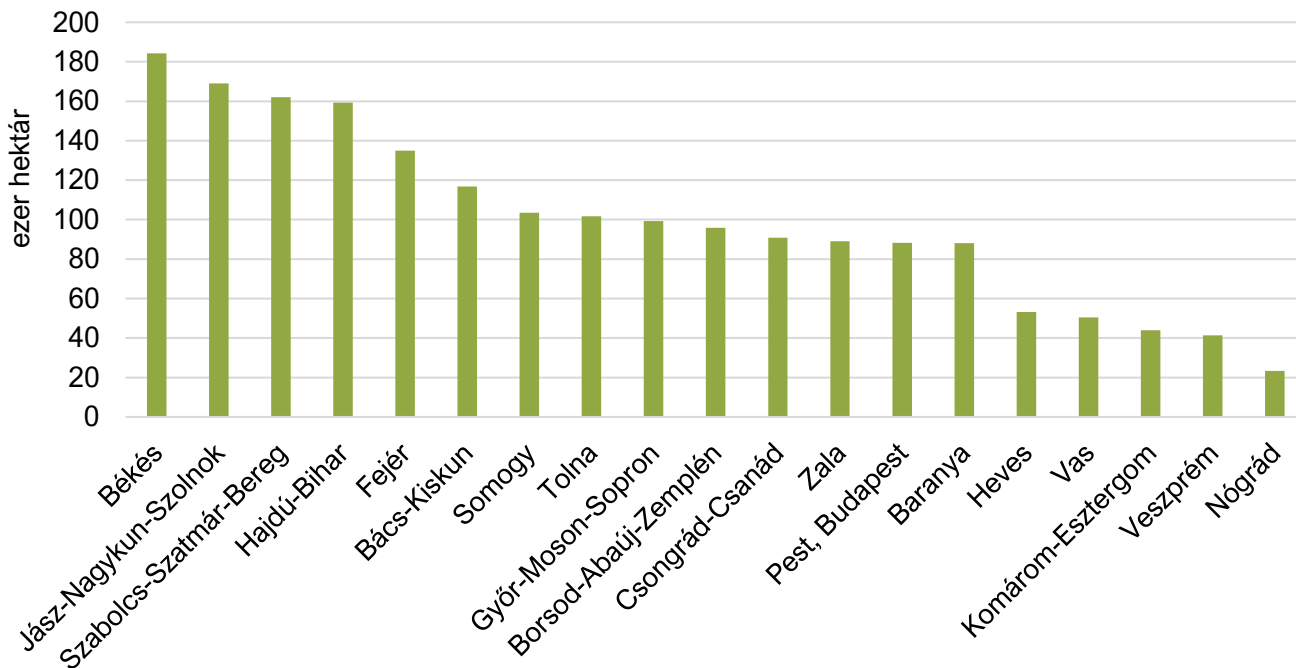
1. ábra: A kukorica és a napraforgó tervezett, valamint elvégzett munkáinak aránya 2024. április 16-án



Forrás: NAK-felmérés alapján az AKI Agrárstatisztikai Osztályán készült összeállítás

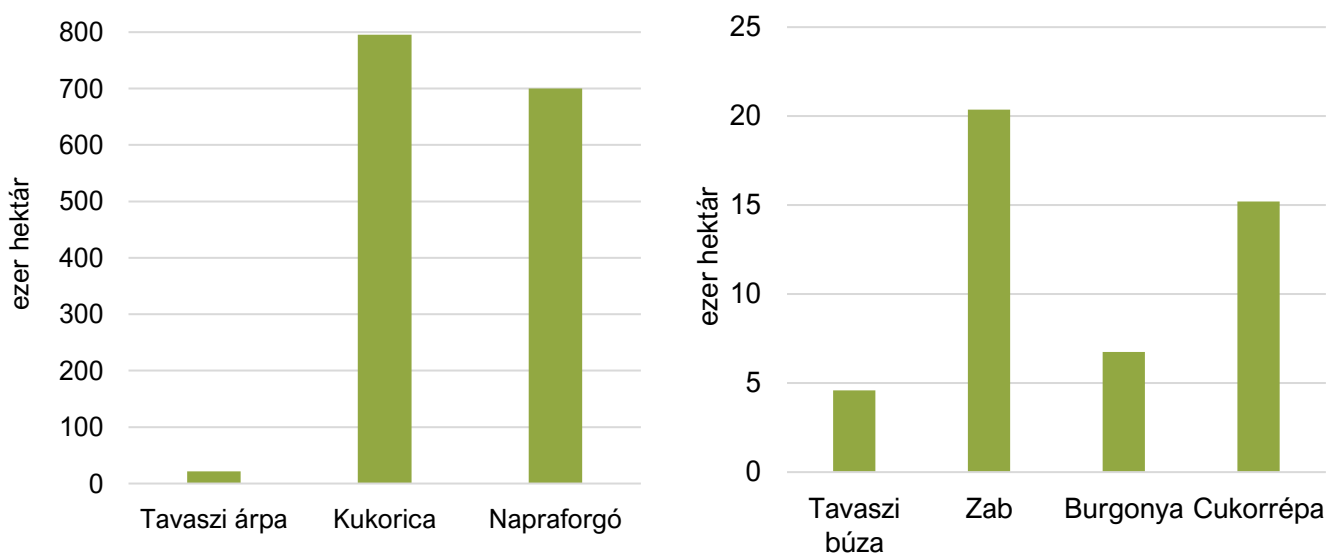
Ábrák, táblázatok

2. ábra: **2024. évi tervezett vetésterület vármegyéenként**



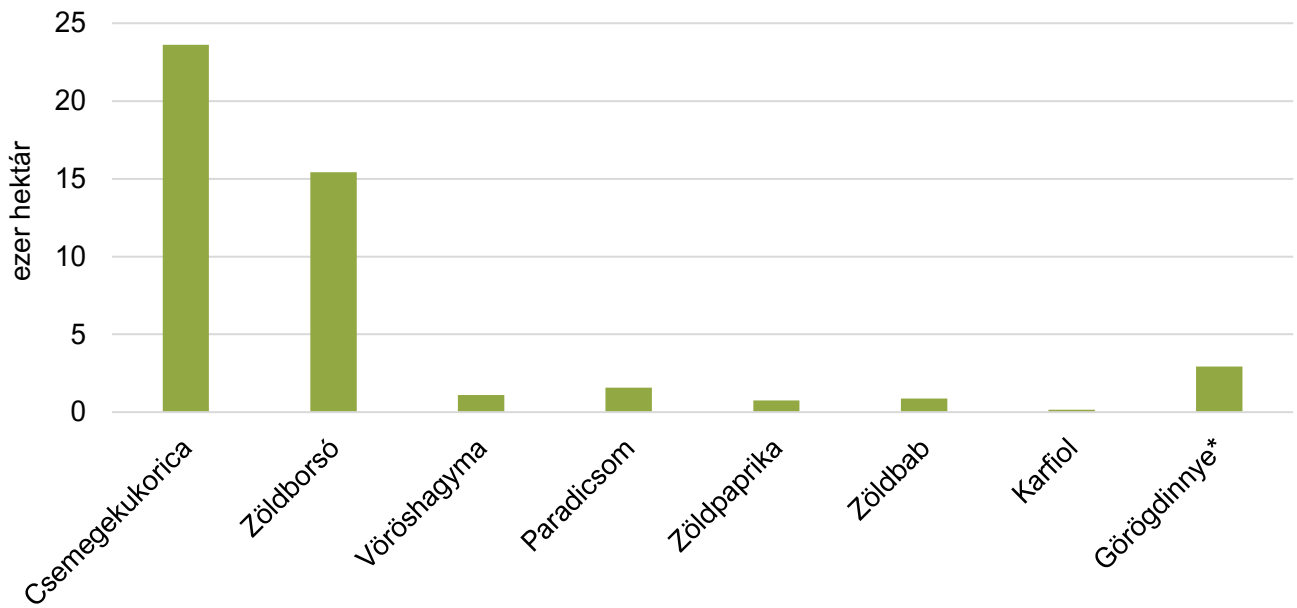
Forrás: NAK-felmérés alapján az AKI Agrárstatisztikai Osztályán készült összeállítás

3. ábra: **Főbb növények tervezett vetésterülete 2024-ben**



Forrás: NAK-felmérés alapján az AKI Agrárstatisztikai Osztályán készült összeállítás

4. ábra: Főbb zöldségfélék tervezett vetésterülete 2024-ben



* Tökre oltott dinnyével együtt.

Forrás: NAK-felmérés alapján az AKI Agrárstatisztikai Osztályán készült összeállítás

Tavaszi összesítő (április)

Megnevezés	Előirányzott munka ^{a)} hektár	Elvégzett munka ^{a)} hektár	Elvégzett munka az előirányzott %-ában
	2024. év	2024. év	2024. év
VETÉS, ÜLTETÉS			
Tavaszi vetés összesen	1 894 950	1 207 979	63,7
Gabonafélék vetése összesen	896 548	541 280	60,4
KAL02 tavaszi búza	4 589	4 544	99,0
KAL18 tavaszi árpa	21 422	21 354	99,7
KAL19 zab	20 361	18 568	91,2
KAL21 kukorica	795 576	481 984	60,6
KAL25 hibrid kukorica	20 579	5 550	27,0
KAL32 szemes cirok	30 198	8 732	28,9
KAL36–37 köles	3 823	548	14,3
KAL 24 silókukorica	55 594	24 710	44,4
KAL 33 silócirok	10 073	2 761	27,4
BUR 01 burgonya	6 744	4 621	68,5
CUK 01 cukorrépa	15 205	14 153	93,1
PIL06 tavaszi takarmányborsó	5 012	4 798	95,7
PIL 11,12,14 bab	722	108	15,0
PIL 15-23 csillagfürtök	207	95	45,9
IND 07 olajlen	1 329	1 133	85,3
IND 01 szója	72 344	11 857	16,4
IND 23-24 napraforgó összesen	699 978	514 415	73,5
DBU01, DVI 02 dohány	2 545	12	0,5
FOR 01-06 lucernatelepítés	33 622	30 933	92,0
RIZ 03 rizs (indián rizs nélkül)	2 373	1 280	53,9
Zöldségfélék összesen	47 571	20 437	43,0
KAL 23 csemegekukorica	23 611	2 893	12,3
PIL 07 zöldborsó	15 427	14 426	93,5
PIL 13 zöldbab	872	348	39,9
VEG 04, 06 fejes káposzta, vörös káposzta	1 022	317	31,0
VEG44 fűszerpaprika	936	385	41,1
VEG 15 vöröshagyma	1 098	1 068	97,2
VEG 33 paradicsom	1 569	120	7,7
VEG 43 zöldpaprika	744	57	7,6
VEG 01 karfiol	147	30	20,4
FRU01-02 görögdinnye és tökre oltott görögdinnye	2 927	794	27,1

Megjegyzés: Az adatok a 2024. április 16-i állapotot tükrözik.

^{a)} Becsült értékek.

Forrás: NAK-felmérés alapján az AKI Agrárstatisztikai Osztályán készült összeállítás

Tavaszi vetés összesen

Területi egység	Előírányzott munka ^{a)} hektár	Elvégzett munka ^{a)} hektár	Elvégzett munka az előírányzott %-ában
Pest, Budapest	88 199	71 647	81,2
Közép-Magyarország	88 199	71 647	81,2
Fejér	134 946	83 887	62,2
Komárom-Esztergom	43 936	22 126	50,4
Veszprém	41 385	19 034	46,0
Közép-Dunántúl	220 267	125 047	56,8
Győr-Moson-Sopron	99 253	25 800	26,0
Vas	50 376	26 929	53,5
Zala	88 975	42 962	48,3
Nyugat-Dunántúl	238 604	95 691	40,1
Baranya	88 141	48 084	54,6
Somogy	103 399	60 412	58,4
Tolna	101 744	85 538	84,1
Dél-Dunántúl	293 283	194 033	66,2
Borsod-Abaúj-Zemplén	95 802	61 398	64,1
Heves	53 167	33 099	62,3
Nógrád	23 415	19 381	82,8
Észak-Magyarország	172 384	113 878	66,1
Hajdú-Bihar	159 345	100 972	63,4
Jász-Nagykun-Szolnok	168 957	122 200	72,3
Szabolcs-Szatmár-Bereg	162 084	64 434	39,8
Észak-Alföld	490 386	287 606	58,6
Bács-Kiskun	116 814	75 174	64,4
Békés	184 227	173 184	94,0
Csongrád-Csanád	90 786	71 720	79,0
Dél-Alföld	391 827	320 078	81,7
Mindösszesen	1 894 950	1 207 979	63,7

Megjegyzés: Az adatok a 2024. április 16-i állapotot tükrözik.

^{a)} Becsült értékek.

Forrás: NAK-felmérés alapján az AKI Agrárstatisztikai Osztályán készült összeállítás

Gabonafélék vetése összesen

Területi egység	Előírányzott munka ^{a)} hektár	Elvégzett munka ^{a)} hektár	Elvégzett munka az előírányzott %-ában
Pest, Budapest	42 597	34 847	81,8
Közép-Magyarország	42 597	34 847	81,8
Fejér	80 502	45 647	56,7
Komárom-Esztergom	27 350	8 345	30,5
Veszprém	20 611	10 179	49,4
Közép-Dunántúl	128 463	64 171	50,0
Győr-Moson-Sopron	55 350	11 000	19,9
Vas	23 668	15 749	66,5
Zala	34 246	18 758	54,8
Nyugat-Dunántúl	113 264	45 507	40,2
Baranya	48 119	30 300	63,0
Somogy	53 865	30 235	56,1
Tolna	55 246	43 362	78,5
Dél-Dunántúl	157 230	103 897	66,1
Borsod-Abaúj-Zemplén	44 220	26 750	60,5
Heves	13 122	6 684	50,9
Nógrád	5 360	3 822	71,3
Észak-Magyarország	62 702	37 256	59,4
Hajdú-Bihar	76 078	48 936	64,3
Jász-Nagykun-Szolnok	55 118	30 284	54,9
Szabolcs-Szatmár-Bereg	86 547	36 040	41,6
Észak-Alföld	217 743	115 260	52,9
Bács-Kiskun	56 316	35 619	63,2
Békés	79 278	76 761	96,8
Csongrád-Csanád	38 955	27 962	71,8
Dél-Alföld	174 549	140 342	80,4
Mindösszesen	896 548	541 280	60,4

Megjegyzés: Az adatok a 2024. április 16-i állapotot tükrözik.

^{a)} Becsült értékek.

Forrás: NAK-felmérés alapján az AKI Agrárstatisztikai Osztályán készült összeállítás

Tavaszi búza (KAL02)

Területi egység	Előirányzott munka ^{a)} hektár	Elvégzett munka ^{a)} hektár	Elvégzett munka az előirányzott %-ában
Pest, Budapest	220	220	100,0
Közép-Magyarország	220	220	100,0
Fejér	180	180	100,0
Komárom-Esztergom	190	190	100,0
Veszprém	264	264	100,0
Közép-Dunántúl	634	634	100,0
Győr-Moson-Sopron	750	750	100,0
Vas	522	522	100,0
Zala	632	600	94,9
Nyugat-Dunántúl	1 904	1 872	98,3
Baranya	250	250	100,0
Somogy	525	525	100,0
Tolna	38	38	100,0
Dél-Dunántúl	813	813	100,0
Borsod-Abaúj-Zemplén	350	350	100,0
Heves	150	150	100,0
Nógrád	77	77	100,0
Észak-Magyarország	577	577	100,0
Hajdú-Bihar	50	50	100,0
Jász-Nagykun-Szolnok			
Szabolcs-Szatmár-Bereg	59	59	100,0
Észak-Alföld	109	109	100,0
Bács-Kiskun	16	3	18,8
Békés	274	274	100,0
Csongrád-Csanád	42	42	100,0
Dél-Alföld	332	319	96,1
Mindösszesen	4 589	4 544	99,0

Megjegyzés: Az adatok a 2024. április 16-i állapotot tükrözik.

^{a)} Becsült értékek.

Forrás: NAK-felmérés alapján az AKI Agrárstatisztikai Osztályán készült összeállítás

Tavaszi árpa (KAL18)

Területi egység	Előírányzott munka ^{a)} hektár	Elvégzett munka ^{a)} hektár	Elvégzett munka az előírányzott %-ában
Pest, Budapest	420	420	100,0
Közép-Magyarország	420	420	100,0
Fejér	1 969	1 969	100,0
Komárom-Esztergom	435	435	100,0
Veszprém	1 349	1 292	95,8
Közép-Dunántúl	3 753	3 696	98,5
Győr-Moson-Sopron	3 500	3 500	100,0
Vas	2 310	2 310	100,0
Zala	1 800	1 794	99,7
Nyugat-Dunántúl	7 610	7 604	99,9
Baranya	1 255	1 255	100,0
Somogy	1 695	1 695	100,0
Tolna	811	811	100,0
Dél-Dunántúl	3 761	3 761	100,0
Borsod-Abaúj-Zemplén	1 000	1 000	100,0
Heves	102	102	100,0
Nógrád	375	375	100,0
Észak-Magyarország	1 477	1 477	100,0
Hajdú-Bihar	300	300	100,0
Jász-Nagykun-Szolnok	1 880	1 880	100,0
Szabolcs-Szatmár-Bereg	221	221	100,0
Észak-Alföld	2 401	2 401	100,0
Bács-Kiskun	419	414	98,8
Békés	896	896	100,0
Csongrád-Csanád	685	685	100,0
Dél-Alföld	2 000	1 995	99,8
Mindösszesen	21 422	21 354	99,7

Megjegyzés: Az adatok a 2024. április 16-i állapotot tükrözik.

^{a)} Becsült értékek.

Forrás: NAK-felmérés alapján az AKI Agrárstatisztikai Osztályán készült összeállítás

Zab (KAL19)

Területi egység	Előírányzott munka ^{a)} hektár	Elvégzett munka ^{a)} hektár	Elvégzett munka az előírányzott %-ában
Pest, Budapest	1 350	1 350	100,0
Közép-Magyarország	1 350	1 350	100,0
Fejér	893	893	100,0
Komárom-Esztergom	610	610	100,0
Veszprém	1 040	957	92,0
Közép-Dunántúl	2 543	2 460	96,7
Győr-Moson-Sopron	1 250	1 250	100,0
Vas	396	396	100,0
Zala	639	639	100,0
Nyugat-Dunántúl	2 285	2 285	100,0
Baranya	645	645	100,0
Somogy	1 945	1 945	100,0
Tolna	297	297	100,0
Dél-Dunántúl	2 887	2 887	100,0
Borsod-Abaúj-Zemplén	1 400	1 050	75,0
Heves	210	132	62,9
Nógrád	705	634	89,9
Észak-Magyarország	2 315	1 816	78,4
Hajdú-Bihar	1 220	1 196	98,0
Jász-Nagykun-Szolnok	1 653	1 653	100,0
Szabolcs-Szatmár-Bereg	1 502	1 348	89,7
Észak-Alföld	4 375	4 197	95,9
Bács-Kiskun	2 178	1 145	52,6
Békés	1 023	1 023	100,0
Csongrád-Csanád	1 405	1 405	100,0
Dél-Alföld	4 606	3 573	77,6
Mindösszesen	20 361	18 568	91,2

Megjegyzés: Az adatok a 2024. április 16-i állapotot tükrözik.

^{a)} Becsült értékek.

Forrás: NAK-felmérés alapján az AKI Agrárstatisztikai Osztályán készült összeállítás

Kukorica (KAL21)

Területi egység	Előírányzott munka ^{a)} hektár	Elvégzett munka ^{a)} hektár	Elvégzett munka az előírányzott %-ában
Pest, Budapest	37 000	32 500	87,8
Közép-Magyarország	37 000	32 500	87,8
Fejér	77 095	42 435	55,0
Komárom-Esztergom	25 320	6 890	27,2
Veszprém	17 200	7 592	44,1
Közép-Dunántúl	119 615	56 917	47,6
Győr-Moson-Sopron	45 000	5 500	12,2
Vas	19 510	12 486	64,0
Zala	30 800	15 710	51,0
Nyugat-Dunántúl	95 310	33 696	35,4
Baranya	45 100	27 940	62,0
Somogy	47 610	24 280	51,0
Tolna	51 875	41 412	79,8
Dél-Dunántúl	144 585	93 632	64,8
Borsod-Abaúj-Zemplén	37 000	24 000	64,9
Heves	12 100	6 300	52,1
Nógrád	3 553	2 276	64,1
Észak-Magyarország	52 653	32 576	61,9
Hajdú-Bihar	70 668	46 640	66,0
Jász-Nagykun-Szolnok	43 667	25 843	59,2
Szabolcs-Szatmár-Bereg	82 083	34 342	41,8
Észak-Alföld	196 418	106 825	54,4
Bács-Kiskun	50 368	32 865	65,2
Békés	67 943	67 943	100,0
Csongrád-Csanád	31 684	25 030	79,0
Dél-Alföld	149 995	125 838	83,9
Mindösszesen	795 576	481 984	60,6

Megjegyzés: Az adatok a 2024. április 16-i állapotot tükrözik.

^{a)} Becsült értékek.

Forrás: NAK-felmérés alapján az AKI Agrárstatisztikai Osztályán készült összeállítás

Hibrid kukorica (KAL25)

Területi egység	Előírányzott munka ^{a)} hektár	Elvégzett munka ^{a)} hektár	Elvégzett munka az előírányzott %-ában
Pest, Budapest	7	7	100,0
Közép-Magyarország	7	7	100,0
Fejér	90		
Komárom-Esztergom	10		
Veszprém	130	72	55,4
Közép-Dunántúl	230	72	31,3
Győr-Moson-Sopron	1 350		
Vas	55		
Zala			
Nyugat-Dunántúl	1 405		
Baranya	310		
Somogy	610	310	50,8
Tolna	832	182	21,9
Dél-Dunántúl	1 752	492	28,1
Borsod-Abaúj-Zemplén	350	350	100,0
Heves			
Nógrád			
Észak-Magyarország	350	350	100,0
Hajdú-Bihar	2 350	470	20,0
Jász-Nagykun-Szolnok	5 553	345	6,2
Szabolcs-Szatmár-Bereg	706		
Észak-Alföld	8 609	815	9,5
Bács-Kiskun	871	614	70,5
Békés	5 717	3 200	56,0
Csongrád-Csanád	1 638		
Dél-Alföld	8 226	3 814	46,4
Mindösszesen	20 579	5 550	27,0

Megjegyzés: Az adatok a 2024. április 16-i állapotot tükrözik.

^{a)} Becsült értékek.

Forrás: NAK-felmérés alapján az AKI Agrárstatisztikai Osztályán készült összeállítás

Szemes cirok (KAL32)

Területi egység	Előírányzott munka ^{a)} hektár	Elvégzett munka ^{a)} hektár	Elvégzett munka az előírányzott %-ában
Pest, Budapest	2 700	300	11,1
Közép-Magyarország	2 700	300	11,1
Fejér	275	170	61,8
Komárom-Esztergom	720	220	30,6
Veszprém	599		
Közép-Dunántúl	1 594	390	24,5
Győr-Moson-Sopron	3 500		
Vas	840		
Zala	375	15	4,0
Nyugat-Dunántúl	4 715	15	0,3
Baranya	559	210	37,6
Somogy	1 480	1 480	100,0
Tolna	1 389	618	44,5
Dél-Dunántúl	3 428	2 308	67,3
Borsod-Abaúj-Zemplén	4 000		
Heves	520		
Nógrád	561	400	71,3
Észak-Magyarország	5 081	400	7,9
Hajdú-Bihar	1 290	260	20,2
Jász-Nagykun-Szolnok	2 130	563	26,4
Szabolcs-Szatmár-Bereg	1 938	70	3,6
Észak-Alföld	5 358	893	16,7
Bács-Kiskun	850	300	35,3
Békés	3 326	3 326	100,0
Csongrád-Csanád	3 146	800	25,4
Dél-Alföld	7 322	4 426	60,4
Mindösszesen	30 198	8 732	28,9

Megjegyzés: Az adatok a 2024. április 16-i állapotot tükrözik.

^{a)} Becsült értékek.

Forrás: NAK-felmérés alapján az AKI Agrárstatisztikai Osztályán készült összeállítás

Köles (KAL36–37)

Területi egység	Előírányzott munka ^{a)} hektár	Elvégzett munka ^{a)} hektár	Elvégzett munka az előírányzott %-ában
Pest, Budapest	900	50	5,6
Közép-Magyarország	900	50	5,6
Fejér			
Komárom-Esztergom	65		
Veszprém	29	2	6,9
Közép-Dunántúl	94	2	2,1
Győr-Moson-Sopron			
Vas	35	35	100,0
Zala			
Nyugat-Dunántúl	35	35	100,0
Baranya			
Somogy			
Tolna	4	4	100,0
Dél-Dunántúl	4	4	100,0
Borsod-Abaúj-Zemplén	120		
Heves	40		
Nógrád	89	60	67,4
Észak-Magyarország	249	60	24,1
Hajdú-Bihar	200	20	10,0
Jász-Nagykun-Szolnok	235		
Szabolcs-Szatmár-Bereg	38		
Észak-Alföld	473	20	4,2
Bács-Kiskun	1 614	278	17,2
Békés	99	99	100,0
Csongrád-Csanád	355		
Dél-Alföld	2 068	377	18,2
Mindösszesen	3 823	548	14,3

Megjegyzés: Az adatok a 2024. április 16-i állapotot tükrözik.

^{a)} Becsült értékek.

Forrás: NAK-felmérés alapján az AKI Agrárstatisztikai Osztályán készült összeállítás

Silókukorica (KAL24)

Területi egység	Előírányzott munka ^{a)} hektár	Elvégzett munka ^{a)} hektár	Elvégzett munka az előírányzott %-ában
Pest, Budapest	3 100	900	29,0
Közép-Magyarország	3 100	900	29,0
Fejér	4 690	633	13,5
Komárom-Esztergom	1 750	1 150	65,7
Veszprém	4 688	2 840	60,6
Közép-Dunántúl	11 128	4 623	41,5
Győr-Moson-Sopron	5 500	1 500	27,3
Vas	2 422	1 356	56,0
Zala	1 473	750	50,9
Nyugat-Dunántúl	9 395	3 606	38,4
Baranya	1 608	620	38,6
Somogy	2 145	1 090	50,8
Tolna	1 560	975	62,5
Dél-Dunántúl	5 313	2 685	50,5
Borsod-Abaúj-Zemplén	3 500	3 500	100,0
Heves	1 450	1 120	77,2
Nógrád	1 045	658	63,0
Észak-Magyarország	5 995	5 278	88,0
Hajdú-Bihar	4 810	1 728	35,9
Jász-Nagykun-Szolnok	4 378	1 180	27,0
Szabolcs-Szatmár-Bereg	3 394	552	16,3
Észak-Alföld	12 582	3 460	27,5
Bács-Kiskun	2 194	715	32,6
Békés	3 817	2 500	65,5
Csongrád-Csanád	2 070	943	45,6
Dél-Alföld	8 081	4 158	51,5
Mindösszesen	55 594	24 710	44,4

Megjegyzés: Az adatok a 2024. április 16-i állapotot tükrözik.

^{a)} Becsült értékek.

Forrás: NAK-felmérés alapján az AKI Agrárstatisztikai Osztályán készült összeállítás

Silócirok (KAL33)

Területi egység	Előírányzott munka ^{a)} hektár	Elvégzett munka ^{a)} hektár	Elvégzett munka az előírányzott %-ában
Pest, Budapest	1 100		
Közép-Magyarország	1 100		
Fejér	310	310	100,0
Komárom-Esztergom	60	25	41,7
Veszprém	1 083	350	32,3
Közép-Dunántúl	1 453	685	47,1
Győr-Moson-Sopron	1 200		
Vas	684		
Zala	136	30	22,1
Nyugat-Dunántúl	2 020	30	1,5
Baranya	372	250	67,2
Somogy	170	170	100,0
Tolna	449	107	23,8
Dél-Dunántúl	991	527	53,2
Borsod-Abaúj-Zemplén	500		
Heves			
Nógrád	167	167	100,0
Észak-Magyarország	667	167	25,0
Hajdú-Bihar	550	110	20,0
Jász-Nagykun-Szolnok	76	20	26,3
Szabolcs-Szatmár-Bereg	287	38	13,2
Észak-Alföld	913	168	18,4
Bács-Kiskun	799	420	52,6
Békés	865	500	57,8
Csongrád-Csanád	1 265	264	20,9
Dél-Alföld	2 929	1 184	40,4
Mindösszesen	10 073	2 761	27,4

Megjegyzés: Az adatok a 2024. április 16-i állapotot tükrözik.

^{a)} Becsült értékek.

Forrás: NAK-felmérés alapján az AKI Agrárstatisztikai Osztályán készült összeállítás

Burgonya (BUR01)

Területi egység	Előirányzott munka ^{a)} hektár	Elvégzett munka ^{a)} hektár	Elvégzett munka az előirányzott %-ában
Pest, Budapest	850	750	88,2
Közép-Magyarország	850	750	88,2
Fejér	94	65	69,1
Komárom-Esztergom	290	290	100,0
Veszprém	177	111	62,7
Közép-Dunántúl	561	466	83,1
Győr-Moson-Sopron	250	150	60,0
Vas	46	32	69,6
Zala	160	137	85,6
Nyugat-Dunántúl	456	319	70,0
Baranya	28	25	89,3
Somogy	75	75	100,0
Tolna	10	9	94,0
Dél-Dunántúl	113	109	96,8
Borsod-Abaúj-Zemplén	50	50	100,0
Heves	15	10	66,7
Nógrád	25	20	80,0
Észak-Magyarország	90	80	88,9
Hajdú-Bihar	180	162	90,0
Jász-Nagykun-Szolnok	123	123	100,0
Szabolcs-Szatmár-Bereg	840	612	72,9
Észak-Alföld	1 143	897	78,5
Bács-Kiskun	1 183	950	80,3
Békés	146	146	100,0
Csongrád-Csanád	2 202	904	41,1
Dél-Alföld	3 531	2 000	56,6
Mindösszesen	6 744	4 621	68,5

Megjegyzés: Az adatok a 2024. április 16-i állapotot tükrözik.

^{a)} Becsült értékek.

Forrás: NAK-felmérés alapján az AKI Agrárstatisztikai Osztályán készült összeállítás

Cukorrépa (CUK01)

Területi egység	Előírányzott munka ^{a)} hektár	Elvégzett munka ^{a)} hektár	Elvégzett munka az előírányzott %-ában
Pest, Budapest	250	250	100,0
Közép-Magyarország	250	250	100,0
Fejér	2 155	2 155	100,0
Komárom-Esztergom	410	410	100,0
Veszprém	94	94	100,0
Közép-Dunántúl	2 659	2 659	100,0
Győr-Moson-Sopron	1 500	1 500	100,0
Vas	785	725	92,4
Zala	690	581	84,2
Nyugat-Dunántúl	2 975	2 806	94,3
Baranya	503	503	100,0
Somogy	4 085	4 045	99,0
Tolna	1 431	1 408	98,4
Dél-Dunántúl	6 019	5 956	99,0
Borsod-Abaúj-Zemplén	7	7	100,0
Heves	5	5	100,0
Nógrád			
Észak-Magyarország	12	12	100,0
Hajdú-Bihar	710	561	79,0
Jász-Nagykun-Szolnok	109	109	100,0
Szabolcs-Szatmár-Bereg	132		
Észak-Alföld	951	670	70,5
Bács-Kiskun	1 440	956	66,4
Békés	134	134	100,0
Csongrád-Csanád	765	710	92,8
Dél-Alföld	2 339	1 800	77,0
Mindösszesen	15 205	14 153	93,1

Megjegyzés: Az adatok a 2024. április 16-i állapotot tükrözik.

^{a)} Becsült értékek.

Forrás: NAK-felmérés alapján az AKI Agrárstatisztikai Osztályán készült összeállítás

Tavaszi takarmányborsó (PIL06)

Területi egység	Előírányzott munka ^{a)} hektár	Elvégzett munka ^{a)} hektár	Elvégzett munka az előírányzott %-ában
Pest, Budapest	390	390	100,0
Közép-Magyarország	390	390	100,0
Fejér	350	350	100,0
Komárom-Esztergom	5	5	100,0
Veszprém	136	109	80,1
Közép-Dunántúl	491	464	94,5
Győr-Moson-Sopron	150	150	100,0
Vas	19	19	100,0
Zala	62	60	96,8
Nyugat-Dunántúl	231	229	99,1
Baranya	645	645	100,0
Somogy	20	20	100,0
Tolna	348	288	82,8
Dél-Dunántúl	1 013	953	94,1
Borsod-Abaúj-Zemplén	400	400	100,0
Heves	90	90	100,0
Nógrád	469	454	96,8
Észak-Magyarország	959	944	98,4
Hajdú-Bihar	175	140	80,0
Jász-Nagykun-Szolnok	993	993	100,0
Szabolcs-Szatmár-Bereg	134	134	100,0
Észak-Alföld	1 302	1 267	97,3
Bács-Kiskun	295	220	74,6
Békés	183	183	100,0
Csongrád-Csanád	148	148	100,0
Dél-Alföld	626	551	88,0
Mindösszesen	5 012	4 798	95,7

Megjegyzés: Az adatok a 2024. április 16-i állapotot tükrözik.

^{a)} Becsült értékek.

Forrás: NAK-felmérés alapján az AKI Agrárstatisztikai Osztályán készült összeállítás

Bab (PIL11, 12, 14)

Területi egység	Előírányzott munka ^{a)} hektár	Elvégzett munka ^{a)} hektár	Elvégzett munka az előírányzott %-ában
Pest, Budapest	25		
Közép-Magyarország	25		
Fejér			
Komárom-Esztergom			
Veszprém			
Közép-Dunántúl			
Győr-Moson-Sopron			
Vas			
Zala			
Nyugat-Dunántúl			
Baranya			
Somogy	65	65	100,0
Tolna			
Dél-Dunántúl	65	65	100,0
Borsod-Abaúj-Zemplén			
Heves			
Nógrád			
Észak-Magyarország			
Hajdú-Bihar	15		
Jász-Nagykun-Szolnok	10		
Szabolcs-Szatmár-Bereg	5	1	20,0
Észak-Alföld	30	1	3,3
Bács-Kiskun	80	22	27,5
Békés	480	20	4,2
Csongrád-Csanád	42		
Dél-Alföld	602	42	7,0
Mindösszesen	722	108	15,0

Megjegyzés: Az adatok a 2024. április 16-i állapotot tükrözik.

^{a)} Becsült értékek.

Forrás: NAK-felmérés alapján az AKI Agrárstatisztikai Osztályán készült összeállítás

Csillagfürtök (PIL15,16,18,19,21,22)

Területi egység	Előirányzott munka ^{a)} hektár	Elvégzett munka ^{a)} hektár	Elvégzett munka az előirányzott %-ában
Pest, Budapest	10	10	100,0
Közép-Magyarország	10	10	100,0
Fejér			
Komárom-Esztergom			
Veszprém			
Közép-Dunántúl			
Győr-Moson-Sopron			
Vas	35	35	100,0
Zala			
Nyugat-Dunántúl	35	35	100,0
Baranya			
Somogy	30	30	100,0
Tolna	16	16	100,0
Dél-Dunántúl	46	46	100,0
Borsod-Abaúj-Zemplén			
Heves			
Nógrád	1		
Észak-Magyarország	1		
Hajdú-Bihar			
Jász-Nagykun-Szolnok			
Szabolcs-Szatmár-Bereg	115	4	3,5
Észak-Alföld	115	4	3,5
Bács-Kiskun			
Békés			
Csongrád-Csanád			
Dél-Alföld			
Mindösszesen	207	95	45,9

Megjegyzés: Az adatok a 2024. április 16-i állapotot tükrözik.

^{a)} Becsült értékek.

Forrás: NAK-felmérés alapján az AKI Agrárstatisztikai Osztályán készült összeállítás

Olajlen (IND07)

Területi egység	Előírányzott munka ^{a)} hektár	Elvégzett munka ^{a)} hektár	Elvégzett munka az előírányzott %-ában
Pest, Budapest	10	10	100,0
Közép-Magyarország	10	10	100,0
Fejér	103	103	100,0
Komárom-Esztergom			
Veszprém	60	5	8,3
Közép-Dunántúl	163	108	66,3
Győr-Moson-Sopron			
Vas			
Zala			
Nyugat-Dunántúl			
Baranya			
Somogy			
Tolna			
Dél-Dunántúl			
Borsod-Abaúj-Zemplén	50	50	100,0
Heves			
Nógrád	71		
Észak-Magyarország	121	50	41,3
Hajdú-Bihar	35	35	100,0
Jász-Nagykun-Szolnok	160	160	100,0
Szabolcs-Szatmár-Bereg			
Észak-Alföld	195	195	100,0
Bács-Kiskun	298	228	76,5
Békés	225	225	100,0
Csongrád-Csanád	317	317	100,0
Dél-Alföld	840	770	91,7
Mindösszesen	1 329	1 133	85,3

Megjegyzés: Az adatok a 2024. április 16-i állapotot tükrözik.

^{a)} Becsült értékek.

Forrás: NAK-felmérés alapján az AKI Agrárstatisztikai Osztályán készült összeállítás

Szója (IND01)

Területi egység	Előirányzott munka ^{a)} hektár	Elvégzett munka ^{a)} hektár	Elvégzett munka az előirányzott %-ában
Pest, Budapest	30	5	16,7
Közép-Magyarország	30	5	16,7
Fejér	965		
Komárom-Esztergom	190		
Veszprém	1 847	27	1,5
Közép-Dunántúl	3 002	27	0,9
Győr-Moson-Sopron	8 500	550	6,5
Vas	11 751	712	6,1
Zala	9 122	1 060	11,6
Nyugat-Dunántúl	29 373	2 322	7,9
Baranya	18 575	5 975	32,2
Somogy	5 075		
Tolna	1 987	1 007	50,7
Dél-Dunántúl	25 637	6 982	27,2
Borsod-Abaúj-Zemplén	3 200		
Heves	70	50	71,4
Nógrád	21	21	100,0
Észak-Magyarország	3 291	71	2,2
Hajdú-Bihar	626	188	30,0
Jász-Nagykun-Szolnok	1 021	21	2,1
Szabolcs-Szatmár-Bereg	959	100	10,4
Észak-Alföld	2 606	309	11,9
Bács-Kiskun	5 650	1 709	30,2
Békés	1 790		
Csongrád-Csanád	965	432	44,8
Dél-Alföld	8 405	2 141	25,5
Mindösszesen	72 344	11 857	16,4

Megjegyzés: Az adatok a 2024. április 16-i állapotot tükrözik.

^{a)} Becsült értékek.

Forrás: NAK-felmérés alapján az AKI Agrárstatisztikai Osztályán készült összeállítás

Napraforgó összesen (IND23–24)

Területi egység	Előírányzott munka ^{a)} hektár	Elvégzett munka ^{a)} hektár	Elvégzett munka az előírányzott %-ában
Pest, Budapest	35 000	30 000	85,7
Közép-Magyarország	35 000	30 000	85,7
Fejér	42 092	31 104	73,9
Komárom-Esztergom	13 150	11 250	85,6
Veszprém	12 100	4 825	39,9
Közép-Dunántúl	67 342	47 179	70,1
Győr-Moson-Sopron	19 500	4 500	23,1
Vas	9 880	7 215	73,0
Zala	8 440	2 530	30,0
Nyugat-Dunántúl	37 820	14 245	37,7
Baranya	16 640	8 305	49,9
Somogy	36 800	23 900	64,9
Tolna	39 845	37 640	94,5
Dél-Dunántúl	93 285	69 845	74,9
Borsod-Abaúj-Zemplén	42 000	29 400	70,0
Heves	37 770	24 810	65,7
Nógrád	7 797	6 588	84,5
Észak-Magyarország	87 567	60 798	69,4
Hajdú-Bihar	61 240	42 868	70,0
Jász-Nagykun-Szolnok	100 739	86 425	85,8
Szabolcs-Szatmár-Bereg	58 308	23 256	39,9
Észak-Alföld	220 287	152 549	69,3
Bács-Kiskun	39 135	31 248	79,8
Békés	85 195	85 195	100,0
Csongrád-Csanád	34 347	23 356	68,0
Dél-Alföld	158 677	139 799	88,1
Mindösszesen	699 978	514 415	73,5

Megjegyzés: Az adatok a 2024. április 16-i állapotot tükrözik.

^{a)} Becsült értékek.

Forrás: NAK-felmérés alapján az AKI Agrárstatisztikai Osztályán készült összeállítás

Dohány (DBU01, DVI02)

Területi egység	Előírányzott munka ^{a)} hektár	Elvégzett munka ^{a)} hektár	Elvégzett munka az előírányzott %-ában
Pest, Budapest			
Közép-Magyarország			
Fejér			
Komárom-Esztergom			
Veszprém			
Közép-Dunántúl			
Győr-Moson-Sopron			
Vas			
Zala			
Nyugat-Dunántúl			
Baranya			
Somogy			
Tolna			
Dél-Dunántúl			
Borsod-Abaúj-Zemplén	45	9	20,0
Heves			
Nógrád			
Észak-Magyarország	45	9	20,0
Hajdú-Bihar	50		
Jász-Nagykun-Szolnok	2	2	100,0
Szabolcs-Szatmár-Bereg	2 215		
Észak-Alföld	2 267	2	0,1
Bács-Kiskun	200		
Békés	1	1	100,0
Csongrád-Csanád	32		
Dél-Alföld	233	1	0,4
Mindösszesen	2 545	12	0,5

Megjegyzés: Az adatok a 2024. április 16-i állapotot tükrözik.

^{a)} Becsült értékek.

Forrás: NAK-felmérés alapján az AKI Agrárstatisztikai Osztályán készült összeállítás

Lucernatelepítés (FOR01–06)

Területi egység	Előírányzott munka ^{a)} hektár	Elvégzett munka ^{a)} hektár	Elvégzett munka az előírányzott %-ában
Pest, Budapest	3 500	3 500	100,0
Közép-Magyarország	3 500	3 500	100,0
Fejér	1 786	1 786	100,0
Komárom-Esztergom	650	650	100,0
Veszprém	470	420	89,4
Közép-Dunántúl	2 906	2 856	98,3
Győr-Moson-Sopron	950	950	100,0
Vas	1 082	1 082	100,0
Zala	390	340	87,2
Nyugat-Dunántúl	2 422	2 372	97,9
Baranya	1 385	1 385	100,0
Somogy	580	530	91,4
Tolna	255	215	84,3
Dél-Dunántúl	2 220	2 130	95,9
Borsod-Abaúj-Zemplén	1 000	1 000	100,0
Heves	400	330	82,5
Nógrád	8 301	7 500	90,4
Észak-Magyarország	9 701	8 830	91,0
Hajdú-Bihar	2 320	2 320	100,0
Jász-Nagykun-Szolnok	1 693	1 693	100,0
Szabolcs-Szatmár-Bereg	1 685	1 580	93,8
Észak-Alföld	5 698	5 593	98,2
Bács-Kiskun	4 300	3 087	71,8
Békés	1 800	1 800	100,0
Csongrád-Csanád	1 075	765	71,2
Dél-Alföld	7 175	5 652	78,8
Mindösszesen	33 622	30 933	92,0

Megjegyzés: Az adatok a 2024. április 16-i állapotot tükrözik.

^{a)} Becsült értékek.

Forrás: NAK-felmérés alapján az AKI Agrárstatisztikai Osztályán készült összeállítás

Rizs (indián rizs nélkül) (RIZ03)

Területi egység	Előírányzott munka ^{a)} hektár	Elvégzett munka ^{a)} hektár	Elvégzett munka az előírányzott %-ában
Pest, Budapest			
Közép-Magyarország			
Fejér			
Komárom-Esztergom			
Veszprém			
Közép-Dunántúl			
Győr-Moson-Sopron			
Vas			
Zala			
Nyugat-Dunántúl			
Baranya			
Somogy			
Tolna			
Dél-Dunántúl			
Borsod-Abaúj-Zemplén			
Heves			
Nógrád			
Észak-Magyarország			
Hajdú-Bihar			
Jász-Nagykun-Szolnok	1 085		
Szabolcs-Szatmár-Bereg			
Észak-Alföld	1 085		
Bács-Kiskun			
Békés	1 288	1 280	99,4
Csongrád-Csanád			
Dél-Alföld	1 288	1 280	99,4
Mindösszesen	2 373	1 280	53,9

Megjegyzés: Az adatok a 2024. április 16-i állapotot tükrözik.

^{a)} Becsült értékek.

Forrás: NAK-felmérés alapján az AKI Agrárstatisztikai Osztályán készült összeállítás

Zöltségfélék összesen

Területi egység	Előirányzott munka ^{a)} hektár	Elvégzett munka ^{a)} hektár	Elvégzett munka az előirányzott %-ában
Pest, Budapest	1 337	985	73,7
Közép-Magyarország	1 337	985	73,7
Fejér	1 899	1 734	91,3
Komárom-Esztergom	81	1	1,2
Veszprém	119	74	62,2
Közép-Dunántúl	2 099	1 809	86,2
Győr-Moson-Sopron	853	45	5,3
Vas	4	4	100,0
Zala	5	5	100,0
Nyugat-Dunántúl	862	54	6,3
Baranya	266	76	28,6
Somogy	489	252	51,5
Tolna	597	506	84,8
Dél-Dunántúl	1 351	834	61,7
Borsod-Abaúj-Zemplén	830	232	27,9
Heves	245		
Nógrád	158	151	95,6
Észak-Magyarország	1 233	383	31,0
Hajdú-Bihar	12 556	3 924	31,3
Jász-Nagykun-Szolnok	3 450	1 190	34,5
Szabolcs-Szatmár-Bereg	7 463	2 117	28,4
Észak-Alföld	23 469	7 231	30,8
Bács-Kiskun	4 143	2 104	50,8
Békés	9 025	4 439	49,2
Csongrád-Csanád	4 052	2 599	64,1
Dél-Alföld	17 220	9 142	53,1
Mindösszesen	47 571	20 437	43,0

Megjegyzés: Az adatok a 2024. április 16-i állapotot tükrözik.

^{a)} Becsült értékek.

Forrás: NAK-felmérés alapján az AKI Agrárstatisztikai Osztályán készült összeállítás

Csemegekukorica (KAL23)

Területi egység	Előírányzott munka ^{a)} hektár	Elvégzett munka ^{a)} hektár	Elvégzett munka az előírányzott %-ában
Pest, Budapest	310	280	90,3
Közép-Magyarország	310	280	90,3
Fejér	47		
Komárom-Esztergom	80		
Veszprém	10		
Közép-Dunántúl	137		
Győr-Moson-Sopron	450		
Vas			
Zala	3	3	100,0
Nyugat-Dunántúl	453	3	0,7
Baranya	104	3	2,9
Somogy	175	90	51,4
Tolna	79	77	97,5
Dél-Dunántúl	358	170	47,5
Borsod-Abaúj-Zemplén	650	65	10,0
Heves	5		
Nógrád	4	4	100,0
Észak-Magyarország	659	69	10,5
Hajdú-Bihar	8 710	870	10,0
Jász-Nagykun-Szolnok	2 432	197	8,1
Szabolcs-Szatmár-Bereg	4 220	246	5,8
Észak-Alföld	15 362	1 313	8,5
Bács-Kiskun	1 900	602	31,7
Békés	3 015		
Csongrád-Csanád	1 417	456	32,2
Dél-Alföld	6 332	1 058	16,7
Mindösszesen	23 611	2 893	12,3

Megjegyzés: Az adatok a 2024. április 16-i állapotot tükrözik.

^{a)} Becsült értékek.

Forrás: NAK-felmérés alapján az AKI Agrárstatisztikai Osztályán készült összeállítás

Zöldborsó (PIL07)

Területi egység	Előírányzott munka ^{a)} hektár	Elvégzett munka ^{a)} hektár	Elvégzett munka az előírányzott %-ában
Pest, Budapest	510	510	100,0
Közép-Magyarország	510	510	100,0
Fejér	1 730	1 730	100,0
Komárom-Esztergom			
Veszprém	64	64	100,0
Közép-Dunántúl	1 794	1 794	100,0
Győr-Moson-Sopron	300		
Vas			
Zala			
Nyugat-Dunántúl	300		
Baranya	31	31	100,0
Somogy	280	155	55,4
Tolna	297	297	100,0
Dél-Dunántúl	608	483	79,4
Borsod-Abaúj-Zemplén	150	150	100,0
Heves			
Nógrád	151	146	96,7
Észak-Magyarország	301	296	98,3
Hajdú-Bihar	3 077	2 923	95,0
Jász-Nagykun-Szolnok	583	583	100,0
Szabolcs-Szatmár-Bereg	1 685	1 668	99,0
Észak-Alföld	5 345	5 174	96,8
Bács-Kiskun	1 350	950	70,4
Békés	3 494	3 494	100,0
Csongrád-Csanád	1 725	1 725	100,0
Dél-Alföld	6 569	6 169	93,9
Mindösszesen	15 427	14 426	93,5

Megjegyzés: Az adatok a 2024. április 16-i állapotot tükrözik.

^{a)} Becsült értékek.

Forrás: NAK-felmérés alapján az AKI Agrárstatisztikai Osztályán készült összeállítás

Zöldbabetelepítés (PIL13)

Területi egység	Előirányzott munka ^{a)} hektár	Elvégzett munka ^{a)} hektár	Elvégzett munka az előirányzott %-ában
Pest, Budapest	6		
Közép-Magyarország	6		
Fejér			
Komárom-Esztergom			
Veszprém			
Közép-Dunántúl			
Győr-Moson-Sopron			
Vas			
Zala			
Nyugat-Dunántúl			
Baranya			
Somogy			
Tolna			
Dél-Dunántúl			
Borsod-Abaúj-Zemplén			
Heves			
Nógrád			
Észak-Magyarország			
Hajdú-Bihar	180	31	17,2
Jász-Nagykun-Szolnok			
Szabolcs-Szatmár-Bereg	105	105	100,0
Észak-Alföld	285	136	47,7
Bács-Kiskun	19	7	36,8
Békés	357		
Csongrád-Csanád	205	205	100,0
Dél-Alföld	581	212	36,5
Mindösszesen	872	348	39,9

Megjegyzés: Az adatok a 2024. április 16-i állapotot tükrözik.

^{a)} Becsült értékek.

Forrás: NAK-felmérés alapján az AKI Agrárstatisztikai Osztályán készült összeállítás

Fejes káposzta, vörös káposzta (VEG04, 06)

Területi egység	Előírányzott munka ^{a)} hektár	Elvégzett munka ^{a)} hektár	Elvégzett munka az előírányzott %-ában
Pest, Budapest	246	100	40,7
Közép-Magyarország	246	100	40,7
Fejér	2	2	100,0
Komárom-Esztergom			
Veszprém	29	10	34,5
Közép-Dunántúl	31	12	38,7
Győr-Moson-Sopron	30		
Vas	3	3	100,0
Zala			
Nyugat-Dunántúl	33	3	9,1
Baranya	3	2	66,7
Somogy			
Tolna	5	5	100,0
Dél-Dunántúl	8	7	87,9
Borsod-Abaúj-Zemplén			
Heves			
Nógrád	2		
Észak-Magyarország	2		
Hajdú-Bihar	37		
Jász-Nagykun-Szolnok	1	1	100,0
Szabolcs-Szatmár-Bereg	305	31	10,2
Észak-Alföld	343	32	9,3
Bács-Kiskun	161	73	45,3
Békés	38	25	65,8
Csongrád-Csanád	160	65	40,6
Dél-Alföld	359	163	45,4
Mindösszesen	1 022	317	31,0

Megjegyzés: Az adatok a 2024. április 16-i állapotot tükrözik.

^{a)} Becsült értékek.

Forrás: NAK-felmérés alapján az AKI Agrárstatisztikai Osztályán készült összeállítás

Fűszerpaprika (VEG44)

Területi egység	Előírányzott munka ^{a)} hektár	Elvégzett munka ^{a)} hektár	Elvégzett munka az előírányzott %-ában
Pest, Budapest	15	15	100,0
Közép-Magyarország	15	15	100,0
Fejér	21		
Komárom-Esztergom			
Veszprém	1		
Közép-Dunántúl	22		
Győr-Moson-Sopron			
Vas			
Zala			
Nyugat-Dunántúl			
Baranya			
Somogy	1	1	100,0
Tolna	33	17	50,0
Dél-Dunántúl	34	17	50,7
Borsod-Abaúj-Zemplén			
Heves			
Nógrád			
Észak-Magyarország			
Hajdú-Bihar	3		
Jász-Nagykun-Szolnok	143	143	100,0
Szabolcs-Szatmár-Bereg	11		
Észak-Alföld	157	143	91,1
Bács-Kiskun	512	202	39,5
Békés	25		
Csongrád-Csanád	172	8	4,7
Dél-Alföld	709	210	29,6
Mindösszesen	936	385	41,1

Megjegyzés: Az adatok a 2024. április 16-i állapotot tükrözik.

^{a)} Becsült értékek.

Forrás: NAK-felmérés alapján az AKI Agrárstatisztikai Osztályán készült összeállítás

Vöröshagyma (VEG15)

Területi egység	Előírányzott munka ^{a)} hektár	Elvégzett munka ^{a)} hektár	Elvégzett munka az előírányzott %-ában
Pest, Budapest	50	50	100,0
Közép-Magyarország	50	50	100,0
Fejér	2	2	100,0
Komárom-Esztergom	1	1	100,0
Veszprém			
Közép-Dunántúl	3	3	100,0
Győr-Moson-Sopron	45	45	100,0
Vas	1	1	100,0
Zala			
Nyugat-Dunántúl	46	46	100,0
Baranya			
Somogy	5	5	100,0
Tolna	0		
Dél-Dunántúl	5	5	92,6
Borsod-Abaúj-Zemplén	15	15	100,0
Heves			
Nógrád	1	1	100,0
Észak-Magyarország	16	16	100,0
Hajdú-Bihar	100	100	100,0
Jász-Nagykun-Szolnok	256	256	100,0
Szabolcs-Szatmár-Bereg	61	61	100,0
Észak-Alföld	417	417	100,0
Bács-Kiskun	149	119	79,9
Békés	320	320	100,0
Csongrád-Csanád	92	92	100,0
Dél-Alföld	561	531	94,7
Mindösszesen	1 098	1 068	97,2

Megjegyzés: Az adatok a 2024. április 16-i állapotot tükrözik.

^{a)} Becsült értékek.

Forrás: NAK-felmérés alapján az AKI Agrárstatisztikai Osztályán készült összeállítás

Paradicsom (VEG33)

Területi egység	Előírányzott munka ^{a)} hektár	Elvégzett munka ^{a)} hektár	Elvégzett munka az előírányzott %-ában
Pest, Budapest	140		
Közép-Magyarország	140		
Fejér	1		
Komárom-Esztergom			
Veszprém			
Közép-Dunántúl	1		
Győr-Moson-Sopron	2		
Vas			
Zala			
Nyugat-Dunántúl	2		
Baranya			
Somogy			
Tolna	72	3	4,2
Dél-Dunántúl	72	3	4,2
Borsod-Abaúj-Zemplén			
Heves			
Nógrád			
Észak-Magyarország			
Hajdú-Bihar	130		
Jász-Nagykun-Szolnok	3	3	100,0
Szabolcs-Szatmár-Bereg	118		
Észak-Alföld	251	3	1,2
Bács-Kiskun	457	86	18,8
Békés	605		
Csongrád-Csanád	41	28	68,3
Dél-Alföld	1 103	114	10,3
Mindösszesen	1 569	120	7,7

Megjegyzés: Az adatok a 2024. április 16-i állapotot tükrözik.

^{a)} Becsült értékek.

Forrás: NAK-felmérés alapján az AKI Agrárstatisztikai Osztályán készült összeállítás

Zöldpaprika (VEG43)

Területi egység	Előírányzott munka ^{a)} hektár	Elvégzett munka ^{a)} hektár	Elvégzett munka az előírányzott %-ában
Pest, Budapest	15	15	100,0
Közép-Magyarország	15	15	100,0
Fejér	2		
Komárom-Esztergom			
Veszprém			
Közép-Dunántúl	2		
Győr-Moson-Sopron	25		
Vas			
Zala			
Nyugat-Dunántúl	25		
Baranya	5		
Somogy	1	1	100,0
Tolna	2	1	33,3
Dél-Dunántúl	8	2	20,0
Borsod-Abaúj-Zemplén			
Heves			
Nógrád			
Észak-Magyarország			
Hajdú-Bihar	120		
Jász-Nagykun-Szolnok	5	5	100,0
Szabolcs-Szatmár-Bereg	197		
Észak-Alföld	322	5	1,6
Bács-Kiskun	163	25	15,3
Békés	20		
Csongrád-Csanád	189	10	5,3
Dél-Alföld	372	35	9,4
Mindösszesen	744	57	7,6

Megjegyzés: Az adatok a 2024. április 16-i állapotot tükrözik.

^{a)} Becsült értékek.

Forrás: NAK-felmérés alapján az AKI Agrárstatisztikai Osztályán készült összeállítás

Karfiol (VEG01)

Területi egység	Előírányzott munka ^{a)} hektár	Elvégzett munka ^{a)} hektár	Elvégzett munka az előírányzott %-ában
Pest, Budapest	15	5	33,3
Közép-Magyarország	15	5	33,3
Fejér			
Komárom-Esztergom			
Veszprém	2		
Közép-Dunántúl	2		
Győr-Moson-Sopron			
Vas			
Zala			
Nyugat-Dunántúl			
Baranya			
Somogy			
Tolna			
Dél-Dunántúl			
Borsod-Abaúj-Zemplén			
Heves			
Nógrád			
Észak-Magyarország			
Hajdú-Bihar	5		
Jász-Nagykun-Szolnok	3	2	66,7
Szabolcs-Szatmár-Bereg	57	5	8,8
Észak-Alföld	65	7	10,8
Bács-Kiskun	33	8	24,2
Békés	4		
Csongrád-Csanád	28	10	35,7
Dél-Alföld	65	18	27,7
Mindösszesen	147	30	20,4

Megjegyzés: Az adatok a 2024. április 16-i állapotot tükrözik.

^{a)} Becsült értékek.

Forrás: NAK-felmérés alapján az AKI Agrárstatisztikai Osztályán készült összeállítás

Görögdinnye és tökre oltott dinnye (FRU01, FRU02)

Területi egység	Előírányzott munka ^{a)} hektár	Elvégzett munka ^{a)} hektár	Elvégzett munka az előírányzott %-ában
Pest, Budapest	30	10	33,3
Közép-Magyarország	30	10	33,3
Fejér	94		
Komárom-Esztergom			
Veszprém	13		
Közép-Dunántúl	107		
Győr-Moson-Sopron	1		
Vas			
Zala	2	2	100,0
Nyugat-Dunántúl	3	2	66,7
Baranya	123	40	32,5
Somogy	27		
Tolna	109	107	98,2
Dél-Dunántúl	259	147	56,8
Borsod-Abaúj-Zemplén	15	2	10,0
Heves	240		
Nógrád			
Észak-Magyarország	255	2	0,6
Hajdú-Bihar	194		
Jász-Nagykun-Szolnok	25		
Szabolcs-Szatmár-Bereg	704	1	0,1
Észak-Alföld	923	1	0,1
Bács-Kiskun	180	32	17,8
Békés	1 147	600	52,3
Csongrád-Csanád	23		
Dél-Alföld	1 350	632	46,8
Mindösszesen	2 927	794	27,1

Megjegyzés: Az adatok a 2024. április 16-i állapotot tükrözik.

^{a)} Becsült értékek.

Forrás: NAK-felmérés alapján az AKI Agrárstatisztikai Osztályán készült összeállítás

