

STATISZTIKAI JELENTÉSEK

**TÁJÉKOZTATÓ
JELENTÉS A TAVASZI
MEZŐGAZDASÁGI
MUNKÁKRÓL**

**2023. május 14-i operatív
jelentések alapján**

**TÁJÉKOZTATÓ JELENTÉS A TAVASZI
MEZŐGAZDASÁGI MUNKÁKRÓL
XXVIII. évfolyam • 2. szám • 2023
2023. június**

Megjelenik időszakosan

Felelős szerkesztő
Demeter Edit

Szerző
Molnár Piroska
molnar.piroska@aki.gov.hu

Kiadó



1093 Budapest, Zsil utca 3–5.
Telefon: +36 1 217 1011
Fax: +36 1 217 8111
www.aki.gov.hu
aki@aki.gov.hu

A kiadvány az Agrárközgazdasági Intézet
által üzemeltetett Agrárstatisztikai Információs
Rendszer adatai alapján készül.



Friss adatokért kérjük látogasson el az
[ASIR lekérdezhető adatok](#) felületre.

ISSN 1418 2130

A kiadványokkal kapcsolatban részletes
felvilágosítást ad:
Publikációs Csoport – publikacio@aki.gov.hu

Tartalomjegyzék

Összefoglaló	3
Summary	3
Tavaszi mezőgazdasági munkák helyzete	4
Információ az adatgyűjtésről	4
Tavaszi mezőgazdasági munkák helyzete 2023. május 14-én	4
Ábrák, táblázatok	6
Tavaszi összesítő (május)	9
Tavaszi vetés összesen	10
Gabonafélék vetése összesen	11
Tavaszi búza (KAL02)	12
Tavaszi árpa (KAL18)	13
Zab (KAL19)	14
Kukorica (KAL21)	15
Hibrid kukorica (KAL25)	16
Szemes cirok (KAL32)	17
Köles (KAL36–37)	18
Silókukorica (KAL24)	19
Silócirok (KAL33)	20
Burgonya (BUR01)	21
Cukorrépa (CUK01)	22
Tavaszi takarmányborsó (PIL06)	23
Bab (PIL11, 12, 14)	24
Csillagfürtök (PIL15, 16, 18, 19, 21, 22)	25
Olajlen (IND07)	26
Szója (IND01)	27
Napraforgó összesen (IND23–24)	28
Dohány (DBU01, DVI02)	29
Lucernatelepítés (FOR01–06)	30
Rizs (indián rizs nélkül) (RIZ03)	31
Zöldségfélék összesen	32
Csemegekukorica (KAL23)	33
Zöldborsó (PIL07)	34
Zöldbabweleleplelés (PIL13)	35
Fejes káposzta, vörös káposzta (VEG04, 06)	36
Fűszerpaprika (VEG44)	37
Vöröshagyma (VEG15)	38
Paradicsom (VEG33)	39
Zöldpaprika (VEG43)	40
Karfiol (VEG01)	41
Görögdinnye és tökre oltott dinnye (FRU01, FRU02)	42



Összefoglaló

Május első dekádjában az ország túlnyomó részén az ilyenkor szokásosnál kevesebb eső esett, de a hónap közepén a mediterrán ciklonok bőséges csapadékot hoztak térségünkbe. A tavaszi mezőgazdasági munkák helyzetét felmérő operatív jelentések szerint 2023-ban a tavaszi vetésű szántóföldi növények tervezett vetésterülete 2 millió 46 ezer hektár volt. A vármegyék többségében a tavaszi munkák a végéhez közeledtek május közepére. A tavaszi gabonafélék vetése az előirányzott terület 96,5 százalékán fejeződött be, a zöldségfélék vetési állapota pedig országosan 67,6 százalékos készültséget mutatott.

Summary

In the first decade of May, most of the country received less rain than usual, but in the middle of the month the Mediterranean cyclones brought abundant rainfall to our region. According to the operational reports assessing the state of spring fieldwork, the planned area sown by spring-sown arable crops in 2023 was 2 million 46 thousand hectares. In most counties, spring work was nearing its end by mid-May. Spring cereal sowings were completed on 96,5 per cent of the planned area, while the state of vegetable sowings nationwide was 67.6 per cent.

Tavaszi mezőgazdasági munkák helyzete

Információ az adatgyűjtésről

A kiadvány a Tájékoztató jelentés a tavaszi, nyári és őszi mezőgazdasági munkákról című, 1253-as nyilvántartási számú Országos Statisztikai Adatfelvételi Program (OSAP) keretében végzett adatgyűjtés alapján készült.

Az adatgyűjtés az 5/2018. (II. 23.) FM rendelet alapján történik a termésbecslésről, állapotminősítésről, valamint a mezőgazdasági munkák állásáról szóló jelentéssel kapcsolatos adatszolgáltatásról.

A statisztika célja az aktuális helyzetkép felvázolása az adott évi tavaszi mezőgazdasági munkákról vármegyei bontásban a főbb növényfajokra vonatkozóan. Mindhárom évszakban két jelentés készül, az első előzetes, a második (1 hónappal később) véglegeshez közeli adatokat közöl. A végleges jelentések készítésekor mód nyílik az előző időszak adatainak esetenkénti felülvizsgálatára.

Az adatgyűjtés több mint 20 éve folyik, ezalatt az idő alatt több módosításra, illetve fejlesztésre is sor került. Az adatszolgáltatói terhek csökkentése érdekében az adatszolgáltatók 2018-tól mentesültek az adatszolgáltatás kötelezettsége alól, így másodlagos forrásból, adatátvétellel a Nemzeti Agrárgazdasági Kamara (NAK) falugazdászai által begyűjtött összesített információk kerülnek feldolgozásra a kiadványban. Az adatfelvétel 2017-től a hasznosítási kódok használatával történik.

Tavaszi mezőgazdasági munkák helyzete 2023. május 14-én

Május első dekádjában az ország túlnyomó részén az ilyenkor szokásosnál kevesebb eső esett, de a hónap közepén a mediterrán ciklonok bőséges csapadékot hoztak térségünkbe. Főleg az Alföldön volt nagy szükség rá, a kiszáradt felső talajréteget így megfelelő nedvességhez jutott, amelytől a már elvetett állományok kelése kielégítően alakult.

A tavaszi mezőgazdasági munkák helyzetét felmérő operatív jelentések szerint 2023-ban a tavaszi vetésű szántóföldi növények tervezett vetésterülete 2 millió 46 ezer hektár volt, ennek fele az Észak- és Dél-Alföld régióban található. A legnagyobb tavaszi vetésterülettel Jász-Nagykun-Szolnok (224,8 ezer hektár), Békés (213,7 ezer hektár), Szabolcs-Szatmár-Bereg (176,1 ezer hektár) és Hajdú-Bihar vármegyében (155,5 ezer hektár) számoltak, egyenként mintegy 7,6–11,0 százalék részesedéssel. A vármegyék többségében a tavaszi munkák a végéhez közeledtek május közepére (2. ábra).

A tavaszi gabonafélék vetése az előirányzott terület 96,5 százalékán fejeződött be 2023. május 14-ig, alacsonyabb arányban, mint egy évvel korábban. Az egyes gabonafélék vetése a vizsgált időpontban a köles és a szemes cirok kivételével elérte vagy megközelítette a 100 százalékot.

A tavaszi árpa 22,3 ezer hektárnyi tervezett területén a vetési munkák 100 százalékát már elvégezték (4. ábra). A zab vetésterülete 20,1 ezer hektár az idén, melyen a gazdák teljes egészében végeztek az előirányzott munkákkal. A szemes cirkot 23,2 ezer hektáron tervezték vetni, a jelentés időpontjáig 19,3 ezer hektáron fejeződtek be a tavaszi mezőgazdasági munkák.

A tavaszi búza 5,1 ezer hektáros előirányzott területének 96,4 százalékán, a hibrid kukorica 22,2 ezer hektáros tervezett területének 92,3 százalékán végezték el a vetést a vizsgált időpontban.

A jelentés időpontjában, közel 97 százalékos készültségnél a kukorica vetésterülete 845 ezer hektár körül alakult (1. ábra). A kukorica tervezett 871,2 ezer hektár vetésterületének 23,3 százaléka az Észak-Alföld, 21,9 százaléka a Dél-Alföld és 19,6 százaléka a Dél-Dunántúl régióban található (3. ábra). A napraforgó vetése a befejezéshez közeledik, 98,9 százalékon állt, bevetett területe 706,9 ezer hektár, ami 7,9 ezer hektárral kevesebb a tervezettnél (1. ábra). A vetésterület közel harmada az Észak-Alföldön (30,6 százalék), a negyede pedig a Dél-Alföldön helyezkedik el (24,3 százalék) (3. ábra).

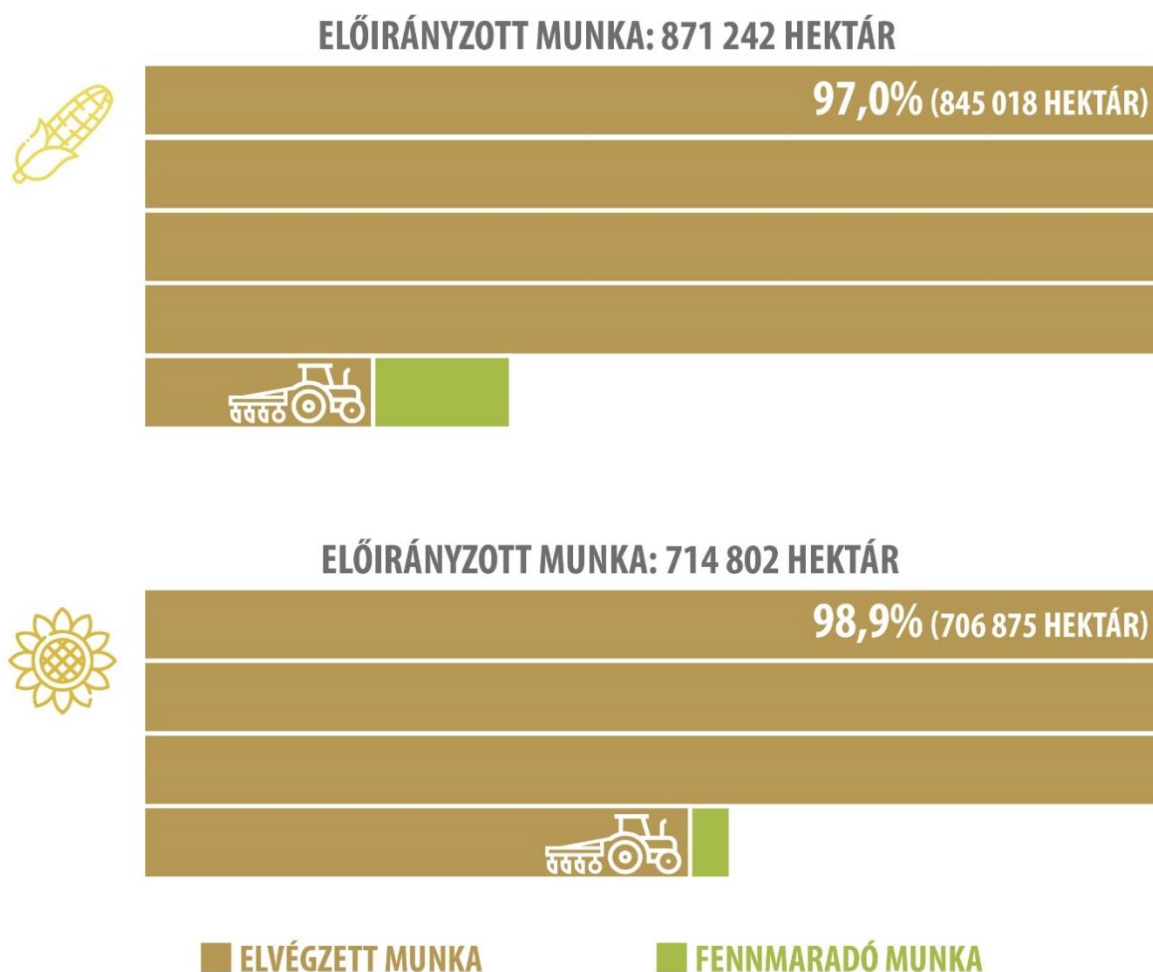
A jelentések adatai alapján a tavaszi takarmányborsó vetésterülete 4,7 ezer hektár, melynek közel egyharmada az Észak-Alföldön terül el. A szója tervezett területe 67,4 ezer hektár, vetését 60,5 ezer hektáron fejezték be május 14-ig. A burgonya tervezett vetésterülete 7,1 ezer hektár volt 2023-ban és a május 14-i időpontra vonatkozó jelentések alapján a vetés a végéhez közeledett.

A lucerna telepítése a 2023-as évre tervezett 48,6 ezer hektáros területen majdnem befejeződött, készült-sége országos szinten 95 százalék feletti.

A cukorrépa területe 13,1 ezer hektár, melynek 99,8 százalékán fejezték be a vetést május 14-ig. A főbb cukorrépa-termesztési körzetek a Dél-Dunántúlon (38,4 százalék), a Nyugat-Dunántúlon (22,2 százalék), a Közép-Dunántúlon (18,5 százalék) és a Dél-Alföldön (13,8 százalék) terülnek el (5. ábra).

A zöldségfélék területe a jelentések szerint várhatóan 51,4 ezer hektár lesz, melynek közel harmada Hajdú-Bihar vármegyében található. A csemegekukorica előirányzott vetésterülete 27,2 ezer hektárt, a zöldborsóé 15,4 ezer hektárt tesz ki. A tervezett tavaszi mezőgazdasági munkákat a legnagyobb mértékben (100 százalék körüli arányban) a vöröshagyma és a zöldborsó esetében végezték el a gazdák. A görögdinnye és tökre oltott dinnye tervezett összes vetésterülete 2,5 ezer hektár, amely főként Békés és Szabolcs-Szatmár-Bereg vármegyére koncentrálódik. A jelentések szerint a vetés 72,7 százalékát fejezték be május közepéig (6. ábra).

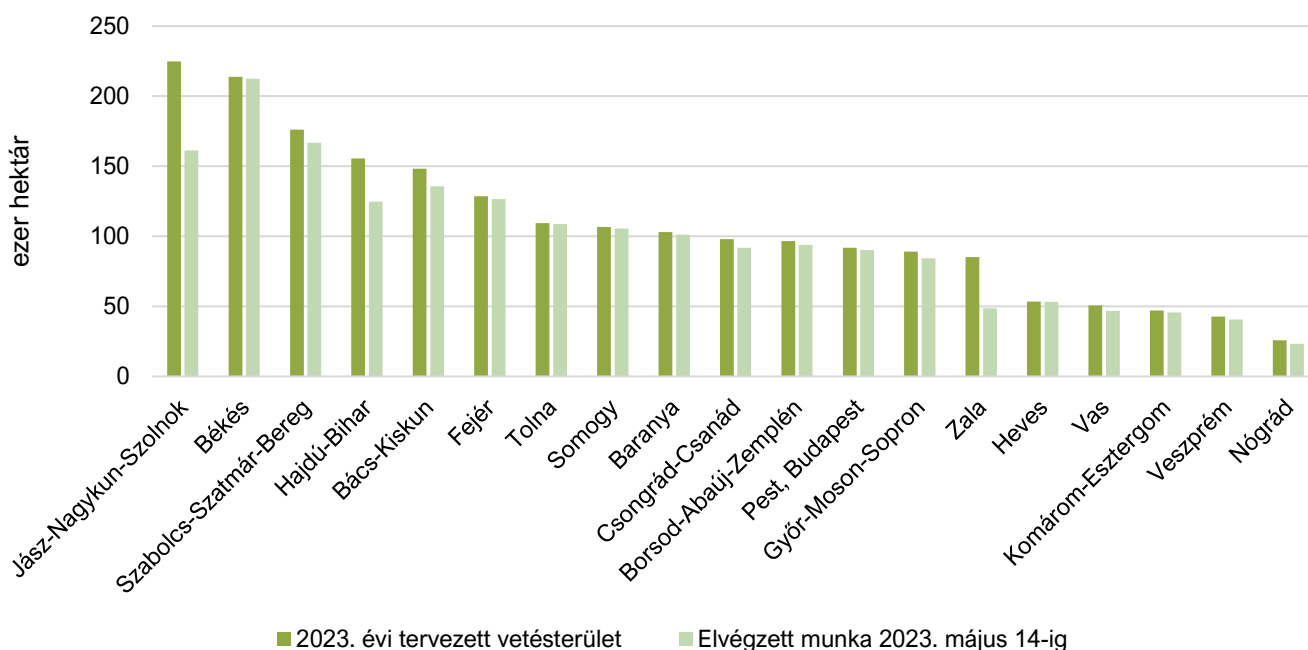
1. ábra: **A kukorica és a napraforgó tervezett, valamint elvégzett munkáinak aránya 2023. május 14-én**



Forrás: NAK-felmérés alapján az AKI Agrárstatisztikai Osztályán készült összeállítás

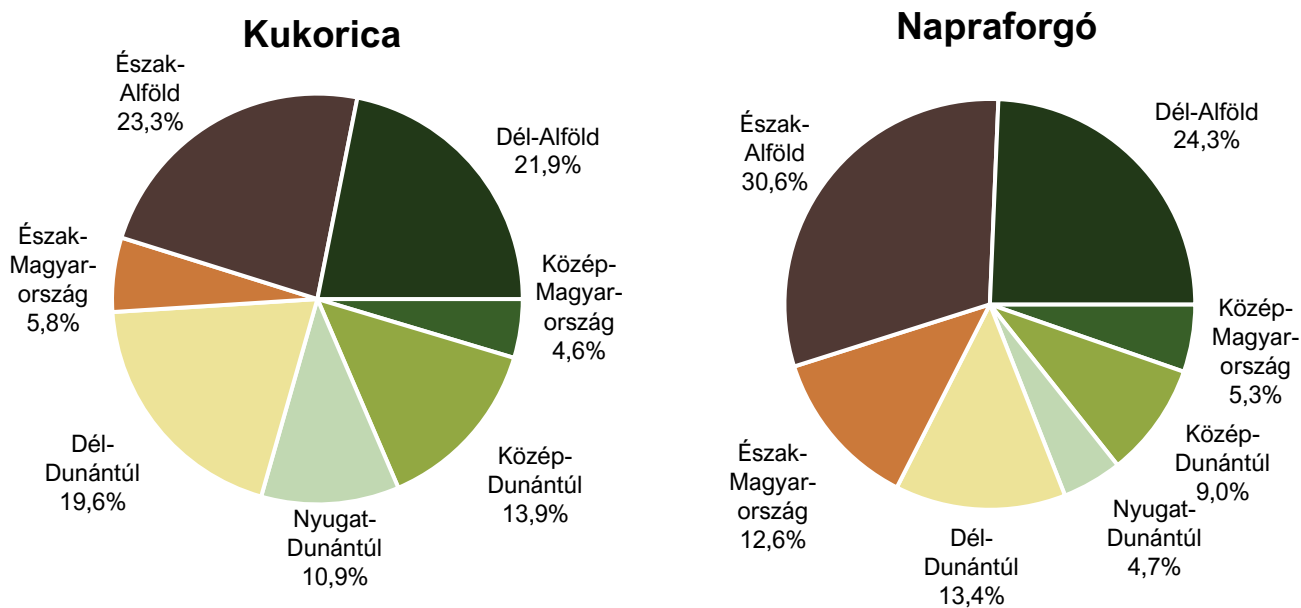
Ábrák, táblázatok

2. ábra: **A tavaszi vetésre tervezett szántóterület vármegyéenként 2023-ban, valamint a 2023. május 14-ig elvégzett munka**



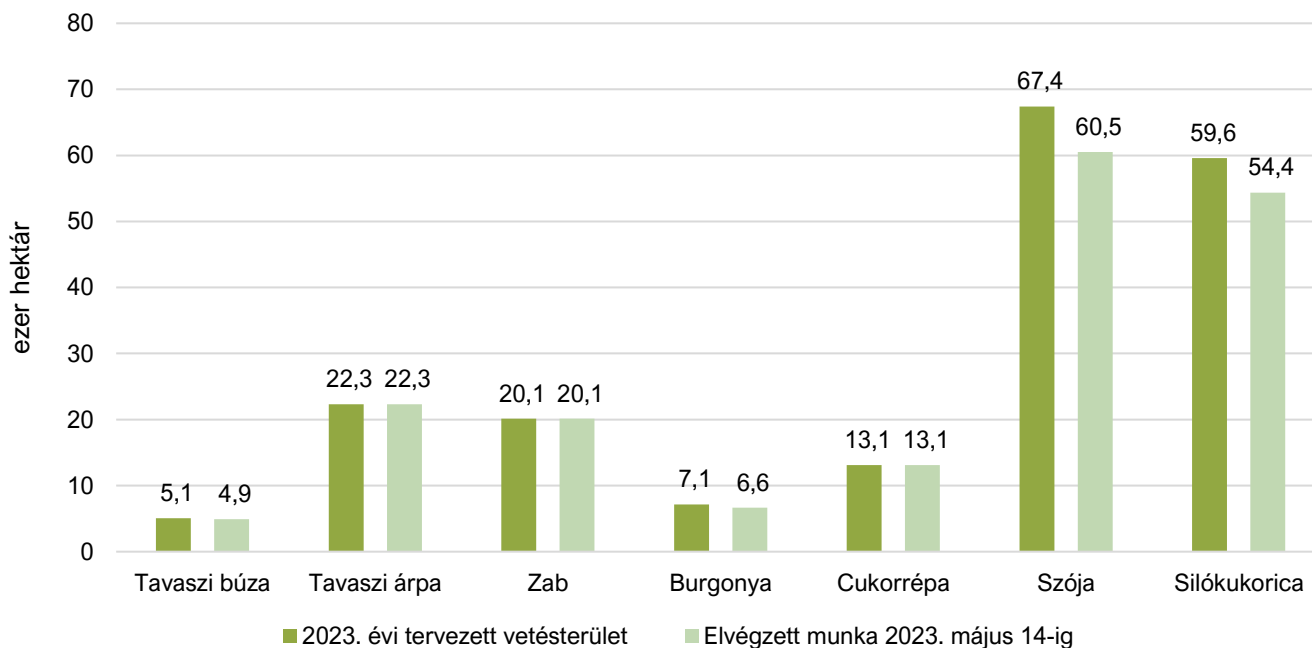
Forrás: NAK-felmérés alapján az AKI Agrárstatisztikai Osztályán készült összeállítás

3. ábra: **A kukorica és a napraforgó tervezett területének megoszlása régióként 2023-ban**



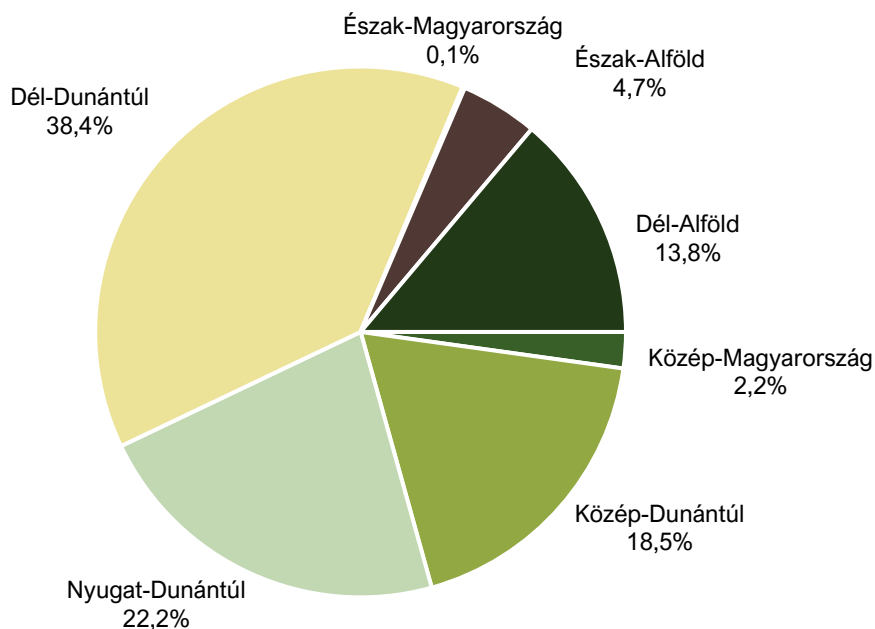
Forrás: NAK-felmérés alapján az AKI Agrárstatisztikai Osztályán készült összeállítás

4. ábra: Néhány fontosabb szántóföldi növény tervezett területe 2023-ban, valamint a 2023. május 14-ig elvégzett munka

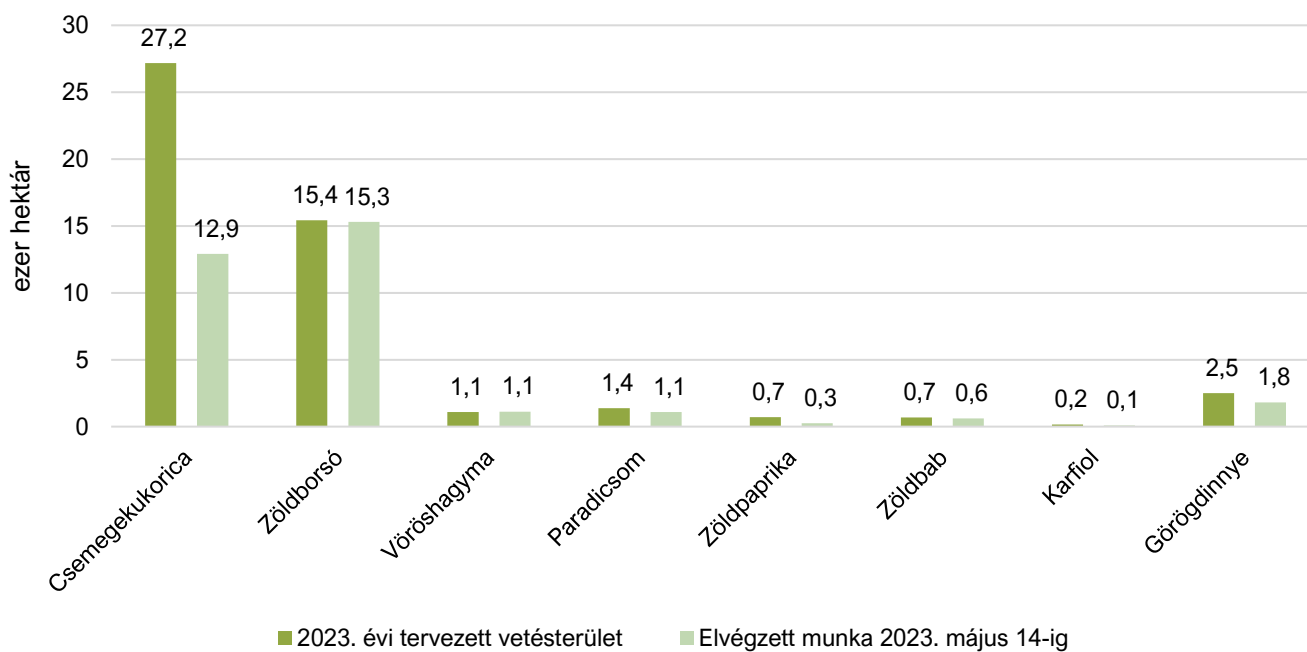


Forrás: NAK-felmérés alapján az AKI Agrárstatistikai Osztályán készült összeállítás

5. ábra: A cukorrépa tervezett területének megoszlása régióként 2023-ban



Forrás: NAK-felmérés alapján az AKI Agrárstatistikai Osztályán készült összeállítás.

6. ábra: **A főbb zöldségfélék tervezett területe 2023-ban, valamint a 2023. május 14-ig elvégzett munka**

Forrás: NAK-felmérés alapján az AKI Agrárstatisztikai Osztályán készült összeállítás.

Tavaszi összesítő (május)

Megnevezés	Előirányzott munka ^{a)} hektár	Elvégzett munka ^{a)} hektár	Elvégzett munka az előirányzott %-ában
	2023. év	2023. év	2023. év
VETÉS, ÜLTETÉS			
Tavaszi vetés összesen	2 045 798	1 861 425	91,0
Gabonafélék vetése összesen	1 029 235	993 458	96,5
KAL02 tavaszi búza	5 084	4 902	96,4
KAL18 tavaszi árpa	22 306	22 303	100,0
KAL19 zab	20 124	20 124	100,0
KAL21 kukorica	871 242	845 018	97,0
KAL25 hibrid kukorica	22 224	20 517	92,3
KAL32 szemes cirok	23 198	19 345	83,4
KAL36–37 köles	2 196	1 215	55,3
KAL 24 silókukorica	59 585	54 360	91,2
KAL 33 silócirok	8 157	5 062	62,1
BUR 01 burgonya	7 147	6 641	92,9
CUK 01 cukorrépa	13 114	13 090	99,8
PIL06 tavaszi takarmányborsó	4 728	4 774	101,0
PIL 11,12,14 bab	523	518	99,0
PIL 15-23 csillagfürtök	214	191	89,3
IND 07 olajlen	799	799	100,0
IND 01 szója	67 396	60 530	89,8
IND 23-24 napraforgó összesen	714 802	706 875	98,9
DBU01, DVI 02 dohány	2 556	462	18,1
FOR 01-06 lucernatelepítés	48 611	46 502	95,7
RIZ 03 rizs (indián rizs nélkül)	2 314	2 314	100,0
Zöldségfélék összesen	51 362	34 728	67,6
KAL 23 csemegekukorica	27 180	12 905	47,5
PIL 07 zöldborsó	15 435	15 308	99,2
PIL 13 zöldbab	683	602	88,1
VEG 04, 06 fejes káposzta, vörös káposzta	1 254	918	73,2
VEG44 fűszerpaprika	842	532	63,2
VEG 15 vöröshagyma	1 081	1 124	104,0
VEG 33 paradicsom	1 379	1 093	79,3
VEG 43 zöldpaprika	703	257	36,6
VEG 01 karfiol	164	82	50,0
FRU01-02 görögdinnye és tökre oltott görögdinnye	2 501	1 817	72,7

Megjegyzés: Az adatok a 2023. május 14-i állapotot tükrözik.

^{a)} Becsült értékek.

Forrás: NAK-felmérés alapján az AKI Agrárstatisztikai Osztályán készült összeállítás

Tavaszi vetés összesen

Területi egység	Előírányzott munka ^{a)} hektár	Elvégzett munka ^{a)} hektár	Elvégzett munka az előírányzott %-ában
Pest, Budapest	91 817	90 178	98,2
Közép-Magyarország	91 817	90 178	98,2
Fejér	128 563	126 479	98,4
Komárom-Esztergom	46 923	45 673	97,3
Veszprém	42 724	40 524	94,9
Közép-Dunántúl	218 210	212 676	97,5
Győr-Moson-Sopron	89 053	84 380	94,8
Vas	50 622	46 890	92,6
Zala	85 134	48 704	57,2
Nyugat-Dunántúl	224 809	179 974	80,1
Baranya	103 073	101 255	98,2
Somogy	106 618	105 534	99,0
Tolna	109 366	108 822	99,5
Dél-Dunántúl	319 057	315 611	98,9
Borsod-Abaúj-Zemplén	96 498	93 778	97,2
Heves	53 315	53 295	100,0
Nógrád	25 723	23 235	90,3
Észak-Magyarország	175 536	170 308	97,0
Hajdú-Bihar	155 525	124 759	80,2
Jász-Nagykun-Szolnok	224 801	161 229	71,7
Szabolcs-Szatmár-Bereg	176 109	166 808	94,7
Észak-Alföld	556 435	452 796	81,4
Bács-Kiskun	148 208	135 778	91,6
Békés	213 715	212 395	99,4
Csongrád-Csanád	98 011	91 709	93,6
Dél-Alföld	459 934	439 882	95,6
Mindösszesen	2 045 798	1 861 425	91,0

Megjegyzés: Az adatok a 2023. május 14-i állapotot tükrözik.

^{a)} Becsült értékek.

Forrás: NAK-felmérés alapján az AKI Agrárstatisztikai Osztályán készült összeállítás

Gabonafélék vetése összesen

Területi egység	Előírányzott munka ^{a)} hektár	Elvégzett munka ^{a)} hektár	Elvégzett munka az előírányzott %-ában
Pest, Budapest	43 781	43 401	99,1
Közép-Magyarország	43 781	43 401	99,1
Fejér	74 426	74 426	100,0
Komárom-Esztergom	32 550	31 500	96,8
Veszprém	23 270	22 080	94,9
Közép-Dunántúl	130 246	128 006	98,3
Győr-Moson-Sopron	52 000	51 550	99,1
Vas	25 211	23 637	93,8
Zala	32 375	30 490	94,2
Nyugat-Dunántúl	109 586	105 677	96,4
Baranya	60 943	60 115	98,6
Somogy	58 751	58 751	100,0
Tolna	63 218	62 666	99,1
Dél-Dunántúl	182 912	181 532	99,2
Borsod-Abaúj-Zemplén	42 020	41 310	98,3
Heves	12 480	12 610	101,0
Nógrád	7 045	6 334	89,9
Észak-Magyarország	61 545	60 254	97,9
Hajdú-Bihar	68 948	57 256	83,0
Jász-Nagykun-Szolnok	53 583	49 774	92,9
Szabolcs-Szatmár-Bereg	102 853	99 588	96,8
Észak-Alföld	225 384	206 618	91,7
Bács-Kiskun	138 249	131 973	95,5
Békés	89 415	89 415	100,0
Csongrád-Csanád	48 117	46 582	96,8
Dél-Alföld	275 781	267 970	97,2
Mindösszesen	1 029 235	993 458	96,5

Megjegyzés: Az adatok a 2023. május 14-i állapotot tükrözik.

^{a)} Becsült értékek.

Forrás: NAK-felmérés alapján az AKI Agrárstatisztikai Osztályán készült összeállítás

Tavaszi búza (KAL02)

Területi egység	Előírányzott munka ^{a)} hektár	Elvégzett munka ^{a)} hektár	Elvégzett munka az előírányzott %-ában
Pest, Budapest	250	250	100,0
Közép-Magyarország	250	250	100,0
Fejér	156	156	100,0
Komárom-Esztergom	150	150	100,0
Veszprém	322	322	100,0
Közép-Dunántúl	628	628	100,0
Győr-Moson-Sopron			
Vas	570	570	100,0
Zala	1 100	900	81,8
Nyugat-Dunántúl	1 670	1 470	88,0
Baranya	43	43	100,0
Somogy	420	420	100,0
Tolna	60	60	100,0
Dél-Dunántúl	523	523	100,0
Borsod-Abaúj-Zemplén	700	700	100,0
Heves	55	55	100,0
Nógrád	123	123	100,0
Észak-Magyarország	878	878	100,0
Hajdú-Bihar	102	102	100,0
Jász-Nagykun-Szolnok	100	100	100,0
Szabolcs-Szatmár-Bereg	73	73	100,0
Észak-Alföld	275	275	100,0
Bács-Kiskun	547	565	103,3
Békés	270	270	100,0
Csongrád-Csanád	43	43	100,0
Dél-Alföld	860	878	102,1
Mindösszesen	5 084	4 902	96,4

Megjegyzés: Az adatok a 2023. május 14-i állapotot tükrözik.

^{a)} Becsült értékek.

Forrás: NAK-felmérés alapján az AKI Agrárstatisztikai Osztályán készült összeállítás

Tavaszi árpa (KAL18)

Területi egység	Előírányzott munka ^{a)} hektár	Elvégzett munka ^{a)} hektár	Elvégzett munka az előírányzott %-ában
Pest, Budapest	624	624	100,0
Közép-Magyarország	624	624	100,0
Fejér	1 951	1 951	100,0
Komárom-Esztergom	550	550	100,0
Veszprém	1 370	1 370	100,0
Közép-Dunántúl	3 871	3 871	100,0
Győr-Moson-Sopron	3 200	3 200	100,0
Vas	2 545	2 545	100,0
Zala	1 210	1 205	99,6
Nyugat-Dunántúl	6 955	6 950	99,9
Baranya	1 342	1 342	100,0
Somogy	1 500	1 500	100,0
Tolna	638	638	100,0
Dél-Dunántúl	3 480	3 480	100,0
Borsod-Abaúj-Zemplén	1 550	1 550	100,0
Heves	85	85	100,0
Nógrád	215	215	100,0
Észak-Magyarország	1 850	1 850	100,0
Hajdú-Bihar	241	241	100,0
Jász-Nagykun-Szolnok	2 658	2 658	100,0
Szabolcs-Szatmár-Bereg	288	290	100,7
Észak-Alföld	3 187	3 189	100,1
Bács-Kiskun	646	646	100,0
Békés	800	800	100,0
Csongrád-Csanád	893	893	100,0
Dél-Alföld	2 339	2 339	100,0
Mindösszesen	22 306	22 303	100,0

Megjegyzés: Az adatok a 2023. május 14-i állapotot tükrözik.

^{a)} Becsült értékek.

Forrás: NAK-felmérés alapján az AKI Agrárstatisztikai Osztályán készült összeállítás

Zab (KAL19)

Területi egység	Előirányzott munka ^{a)} hektár	Elvégzett munka ^{a)} hektár	Elvégzett munka az előirányzott %-ában
Pest, Budapest	1 163	1 163	100,0
Közép-Magyarország	1 163	1 163	100,0
Fejér	597	597	100,0
Komárom-Esztergom	800	800	100,0
Veszprém	1 221	1 221	100,0
Közép-Dunántúl	2 618	2 618	100,0
Győr-Moson-Sopron	1 450	1 450	100,0
Vas	411	411	100,0
Zala	545	545	100,0
Nyugat-Dunántúl	2 406	2 406	100,0
Baranya	1 075	1 075	100,0
Somogy	1 850	1 850	100,0
Tolna	345	345	100,0
Dél-Dunántúl	3 270	3 270	100,0
Borsod-Abaúj-Zemplén	1 300	1 300	100,0
Heves	245	245	100,0
Nógrád	646	646	100,0
Észak-Magyarország	2 191	2 191	100,0
Hajdú-Bihar	1 261	1 261	100,0
Jász-Nagykun-Szolnok	1 850	1 850	100,0
Szabolcs-Szatmár-Bereg	1 297	1 297	100,0
Észak-Alföld	4 408	4 408	100,0
Bács-Kiskun	2 003	2 003	100,0
Békés	750	750	100,0
Csongrád-Csanád	1 315	1 315	100,0
Dél-Alföld	4 068	4 068	100,0
Mindösszesen	20 124	20 124	100,0

Megjegyzés: Az adatok a 2023. május 14-i állapotot tükrözik.

^{a)} Becsült értékek.

Forrás: NAK-felmérés alapján az AKI Agrárstatisztikai Osztályán készült összeállítás

Kukorica (KAL21)

Területi egység	Előirányzott munka ^{a)} hektár	Elvégzett munka ^{a)} hektár	Elvégzett munka az előirányzott %-ában
Pest, Budapest	40 321	40 321	100,0
Közép-Magyarország	40 321	40 321	100,0
Fejér	71 157	71 157	100,0
Komárom-Esztergom	30 500	29 450	96,6
Veszprém	19 650	18 500	94,1
Közép-Dunántúl	121 307	119 107	98,2
Győr-Moson-Sopron	44 500	44 500	100,0
Vas	20 705	19 670	95,0
Zala	29 450	27 830	94,5
Nyugat-Dunántúl	94 655	92 000	97,2
Baranya	56 855	56 399	99,2
Somogy	52 900	52 900	100,0
Tolna	60 783	60 783	100,0
Dél-Dunántúl	170 538	170 082	99,7
Borsod-Abaúj-Zemplén	34 000	34 000	100,0
Heves	11 600	11 730	101,1
Nógrád	5 324	4 800	90,2
Észak-Magyarország	50 924	50 530	99,2
Hajdú-Bihar	63 422	52 050	82,1
Jász-Nagykun-Szolnok	40 536	38 512	95,0
Szabolcs-Szatmár-Bereg	98 933	95 866	96,9
Észak-Alföld	202 891	186 428	91,9
Bács-Kiskun	70 327	67 480	96,0
Békés	80 000	80 000	100,0
Csongrád-Csanád	40 279	39 070	97,0
Dél-Alföld	190 606	186 550	97,9
Mindösszesen	871 242	845 018	97,0

Megjegyzés: Az adatok a 2023. május 14-i állapotot tükrözik.

^{a)} Becsült értékek.

Forrás: NAK-felmérés alapján az AKI Agrárstatisztikai Osztályán készült összeállítás

Hibrid kukorica (KAL25)

Területi egység	Előírányzott munka ^{a)} hektár	Elvégzett munka ^{a)} hektár	Elvégzett munka az előírányzott %-ában
Pest, Budapest	3	3	100,0
Közép-Magyarország	3	3	100,0
Fejér	260	260	100,0
Komárom-Esztergom	150	150	100,0
Veszprém	140	140	100,0
Közép-Dunántúl	550	550	100,0
Győr-Moson-Sopron	1 100	950	86,4
Vas	65	46	70,8
Zala			
Nyugat-Dunántúl	1 165	996	85,5
Baranya	1 048	670	63,9
Somogy	700	700	100,0
Tolna	704	294	41,8
Dél-Dunántúl	2 452	1 664	67,9
Borsod-Abaúj-Zemplén	350	350	100,0
Heves			
Nógrád			
Észak-Magyarország	350	350	100,0
Hajdú-Bihar	2 400	2 232	93,0
Jász-Nagykun-Szolnok	6 591	6 214	94,3
Szabolcs-Szatmár-Bereg	898	698	77,7
Észak-Alföld	9 889	9 144	92,5
Bács-Kiskun	365	360	98,6
Békés	5 000	5 000	100,0
Csongrád-Csanád	2 450	2 450	100,0
Dél-Alföld	7 815	7 810	99,9
Mindösszesen	22 224	20 517	92,3

Megjegyzés: Az adatok a 2023. május 14-i állapotot tükrözik.

^{a)} Becsült értékek.

Forrás: NAK-felmérés alapján az AKI Agrárstatisztikai Osztályán készült összeállítás

Szemes cirok (KAL32)

Területi egység	Előírányzott munka ^{a)} hektár	Elvégzett munka ^{a)} hektár	Elvégzett munka az előírányzott %-ában
Pest, Budapest	660	590	89,4
Közép-Magyarország	660	590	89,4
Fejér	305	305	100,0
Komárom-Esztergom	350	350	100,0
Veszprém	560	520	92,9
Közép-Dunántúl	1 215	1 175	96,7
Győr-Moson-Sopron	1 750	1 450	82,9
Vas	875	355	40,6
Zala	70	10	14,3
Nyugat-Dunántúl	2 695	1 815	67,3
Baranya	580	586	101,0
Somogy	1 380	1 380	100,0
Tolna	682	544	79,8
Dél-Dunántúl	2 642	2 510	95,0
Borsod-Abaúj-Zemplén	4 000	3 400	85,0
Heves	465	465	100,0
Nógrád	610	500	82,0
Észak-Magyarország	5 075	4 365	86,0
Hajdú-Bihar	1 522	1 370	90,0
Jász-Nagykun-Szolnok	1 788	440	24,6
Szabolcs-Szatmár-Bereg	1 340	1 340	100,0
Észak-Alföld	4 650	3 150	67,7
Bács-Kiskun	800	605	75,6
Békés	2 500	2 500	100,0
Csongrád-Csanád	2 961	2 635	89,0
Dél-Alföld	6 261	5 740	91,7
Mindösszesen	23 198	19 345	83,4

Megjegyzés: Az adatok a 2023. május 14-i állapotot tükrözik.

^{a)} Becsült értékek.

Forrás: NAK-felmérés alapján az AKI Agrárstatisztikai Osztályán készült összeállítás

Köles (KAL36–37)

Területi egység	Előírányzott munka ^{a)} hektár	Elvégzett munka ^{a)} hektár	Elvégzett munka az előírányzott %-ában
Pest, Budapest	760	450	59,2
Közép-Magyarország	760	450	59,2
Fejér			
Komárom-Esztergom	50	50	100,0
Veszprém	7	7	100,0
Közép-Dunántúl	57	57	100,0
Győr-Moson-Sopron			
Vas	40	40	100,0
Zala			
Nyugat-Dunántúl	40	40	100,0
Baranya			
Somogy	1	1	100,0
Tolna	6	2	33,3
Dél-Dunántúl	7	3	42,9
Borsod-Abaúj-Zemplén	120	10	8,3
Heves	30	30	100,0
Nógrád	127	50	39,4
Észak-Magyarország	277	90	32,5
Hajdú-Bihar			
Jász-Nagykun-Szolnok	60	0	
Szabolcs-Szatmár-Bereg	24	24	100,0
Észak-Alföld	84	24	28,6
Bács-Kiskun	700	280	40,0
Békés	95	95	100,0
Csongrád-Csanád	176	176	100,0
Dél-Alföld	971	551	56,7
Mindösszesen	2 196	1 215	55,3

Megjegyzés: Az adatok a 2023. május 14-i állapotot tükrözik.

^{a)} Becsült értékek.

Forrás: NAK-felmérés alapján az AKI Agrárstatisztikai Osztályán készült összeállítás

Silókukorica (KAL24)

Területi egység	Előírányzott munka ^{a)} hektár	Elvégzett munka ^{a)} hektár	Elvégzett munka az előírányzott %-ában
Pest, Budapest	3 345	3 160	94,5
Közép-Magyarország	3 345	3 160	94,5
Fejér	3 990	3 970	99,5
Komárom-Esztergom	1 350	1 350	100,0
Veszprém	4 697	4 300	91,5
Közép-Dunántúl	10 037	9 620	95,8
Győr-Moson-Sopron	5 500	3 500	63,6
Vas	2 994	2 755	92,0
Zala	1 430	880	61,5
Nyugat-Dunántúl	9 924	7 135	71,9
Baranya	3 064	3 044	99,3
Somogy	2 100	2 100	100,0
Tolna	1 880	1 880	100,0
Dél-Dunántúl	7 044	7 024	99,7
Borsod-Abaúj-Zemplén	4 000	3 200	80,0
Heves	1 540	1 540	100,0
Nógrád	1 098	1 098	100,0
Észak-Magyarország	6 638	5 838	87,9
Hajdú-Bihar	4 548	4 148	91,2
Jász-Nagykun-Szolnok	4 247	4 247	100,0
Szabolcs-Szatmár-Bereg	3 402	3 383	99,4
Észak-Alföld	12 197	11 778	96,6
Bács-Kiskun	2 491	1 950	78,3
Békés	5 200	5 200	100,0
Csongrád-Csanád	2 709	2 655	98,0
Dél-Alföld	10 400	9 805	94,3
Mindösszesen	59 585	54 360	91,2

Megjegyzés: Az adatok a 2023. május 14-i állapotot tükrözik.

^{a)} Becsült értékek.

Forrás: NAK-felmérés alapján az AKI Agrárstatisztikai Osztályán készült összeállítás

Silócirok (KAL33)

Területi egység	Előirányzott munka ^{a)} hektár	Elvégzett munka ^{a)} hektár	Elvégzett munka az előirányzott %-ában
Pest, Budapest	960	910	94,8
Közép-Magyarország	960	910	94,8
Fejér	750	750	100,0
Komárom-Esztergom	150	150	100,0
Veszprém	848	750	88,4
Közép-Dunántúl	1 748	1 650	94,4
Győr-Moson-Sopron	850		
Vas	1 024	310	30,3
Zala	320		
Nyugat-Dunántúl	2 194	310	14,1
Baranya	112	110	98,2
Somogy	150	150	100,0
Tolna	241	211	87,6
Dél-Dunántúl	503	471	93,6
Borsod-Abaúj-Zemplén	300	240	80,0
Heves	20	20	100,0
Nógrád	46	35	76,1
Észak-Magyarország	366	295	80,6
Hajdú-Bihar	400	340	85,0
Jász-Nagykun-Szolnok	164	101	61,6
Szabolcs-Szatmár-Bereg	145	145	100,0
Észak-Alföld	709	586	82,7
Bács-Kiskun	477	380	79,7
Békés	460	460	100,0
Csongrád-Csanád	740	0	
Dél-Alföld	1 677	840	50,1
Mindösszesen	8 157	5 062	62,1

Megjegyzés: Az adatok a 2023. május 14-i állapotot tükrözik.

^{a)} Becsült értékek.

Forrás: NAK-felmérés alapján az AKI Agrárstatisztikai Osztályán készült összeállítás

Burgonya (BUR01)

Területi egység	Előírányzott munka ^{a)} hektár	Elvégzett munka ^{a)} hektár	Elvégzett munka az előírányzott %-ában
Pest, Budapest	948	948	100,0
Közép-Magyarország	948	948	100,0
Fejér	74	74	100,0
Komárom-Esztergom	250	250	100,0
Veszprém	186	170	91,4
Közép-Dunántúl	510	494	96,9
Győr-Moson-Sopron	300	300	100,0
Vas	66	66	100,0
Zala	115	110	95,7
Nyugat-Dunántúl	481	476	99,0
Baranya	65	65	100,0
Somogy	99	99	100,0
Tolna	10	10	100,0
Dél-Dunántúl	174	174	100,0
Borsod-Abaúj-Zemplén	50	50	100,0
Heves	15	15	100,0
Nógrád	31	31	100,0
Észak-Magyarország	96	96	100,0
Hajdú-Bihar	211	211	100,0
Jász-Nagykun-Szolnok	111	91	82,0
Szabolcs-Szatmár-Bereg	945	882	93,3
Észak-Alföld	1 267	1 184	93,4
Bács-Kiskun	1 440	1 420	98,6
Békés	125	125	100,0
Csongrád-Csanád	2 106	1 724	81,9
Dél-Alföld	3 671	3 269	89,0
Mindösszesen	7 147	6 641	92,9

Megjegyzés: Az adatok a 2023. május 14-i állapotot tükrözik.

^{a)} Becsült értékek.

Forrás: NAK-felmérés alapján az AKI Agrárstatisztikai Osztályán készült összeállítás

Cukorrépa (CUK01)

Területi egység	Előírányzott munka ^{a)} hektár	Elvégzett munka ^{a)} hektár	Elvégzett munka az előírányzott %-ában
Pest, Budapest	289	289	100,0
Közép-Magyarország	289	289	100,0
Fejér	1 882	1 882	100,0
Komárom-Esztergom	450	450	100,0
Veszprém	91	91	100,0
Közép-Dunántúl	2 423	2 423	100,0
Győr-Moson-Sopron	1 050	1 050	100,0
Vas	1 165	1 165	100,0
Zala	702	650	92,6
Nyugat-Dunántúl	2 917	2 865	98,2
Baranya	508	508	100,0
Somogy	3 404	3 404	100,0
Tolna	1 118	1 118	100,0
Dél-Dunántúl	5 030	5 030	100,0
Borsod-Abaúj-Zemplén	7	7	100,0
Heves	10	10	100,0
Nógrád	2	2	100,0
Észak-Magyarország	19	19	100,0
Hajdú-Bihar	402	452	112,4
Jász-Nagykun-Szolnok	88	88	100,0
Szabolcs-Szatmár-Bereg	130	130	100,0
Észak-Alföld	620	670	108,1
Bács-Kiskun	1 244	1 222	98,2
Békés	90	90	100,0
Csongrád-Csanád	482	482	100,0
Dél-Alföld	1 816	1 794	98,8
Mindösszesen	13 114	10 000	76,3

Megjegyzés: Az adatok a 2023. május 14-i állapotot tükrözik.

^{a)} Becsült értékek.

Forrás: NAK-felmérés alapján az AKI Agrárstatisztikai Osztályán készült összeállítás

Tavaszi takarmányborsó (PIL06)

Területi egység	Előírányzott munka ^{a)} hektár	Elvégzett munka ^{a)} hektár	Elvégzett munka az előírányzott %-ában
Pest, Budapest	300	300	100,0
Közép-Magyarország	300	300	100,0
Fejér	350	350	100,0
Komárom-Esztergom	15	15	100,0
Veszprém	127	127	100,0
Közép-Dunántúl	492	492	100,0
Győr-Moson-Sopron	75	75	100,0
Vas	35	35	100,0
Zala	160	160	100,0
Nyugat-Dunántúl	270	270	100,0
Baranya	518	518	100,0
Somogy	16	16	100,0
Tolna	24	24	100,0
Dél-Dunántúl	558	558	100,0
Borsod-Abaúj-Zemplén	500	500	100,0
Heves	145	145	100,0
Nógrád	232	232	100,0
Észak-Magyarország	877	877	100,0
Hajdú-Bihar	99	99	100,0
Jász-Nagykun-Szolnok	1 116	1 116	100,0
Szabolcs-Szatmár-Bereg	140	190	135,7
Észak-Alföld	1 355	1 405	103,7
Bács-Kiskun	408	404	99,0
Békés	200	200	100,0
Csongrád-Csanád	268	268	100,0
Dél-Alföld	876	872	99,5
Mindösszesen	4 728	4 774	101,0

Megjegyzés: Az adatok a 2023. május 14-i állapotot tükrözik.

^{a)} Becsült értékek.

Forrás: NAK-felmérés alapján az AKI Agrárstatisztikai Osztályán készült összeállítás

Bab (PIL11, 12, 14)

Területi egység	Előírányzott munka ^{a)} hektár	Elvégzett munka ^{a)} hektár	Elvégzett munka az előírányzott %-ában
Pest, Budapest			
Közép-Magyarország			
Fejér			
Komárom-Esztergom			
Veszprém			
Közép-Dunántúl			
Győr-Moson-Sopron			
Vas			
Zala			
Nyugat-Dunántúl			
Baranya			
Somogy	68	68	100,0
Tolna			
Dél-Dunántúl	68	68	100,0
Borsod-Abaúj-Zemplén	15	15	100,0
Heves			
Nógrád			
Észak-Magyarország	15	15	100,0
Hajdú-Bihar	15	15	100,0
Jász-Nagykun-Szolnok	70	70	100,0
Szabolcs-Szatmár-Bereg	5	5	100,0
Észak-Alföld	90	90	100,0
Bács-Kiskun	80	75	93,8
Békés	270	270	100,0
Csongrád-Csanád			
Dél-Alföld	350	345	98,6
Mindösszesen	523	518	99,0

Megjegyzés: Az adatok a 2023. május 14-i állapotot tükrözik.

^{a)} Becsült értékek.

Forrás: NAK-felmérés alapján az AKI Agrárstatisztikai Osztályán készült összeállítás

Csillagfürtök (PIL15,16,18,19,21,22)

Területi egység	Előirányzott munka ^{a)} hektár	Elvégzett munka ^{a)} hektár	Elvégzett munka az előirányzott %-ában
Pest, Budapest			
Közép-Magyarország			
Fejér			
Komárom-Esztergom	20	20	100,0
Veszprém			
Közép-Dunántúl	20	20	100,0
Győr-Moson-Sopron			
Vas			
Zala			
Nyugat-Dunántúl			
Baranya			
Somogy	31	31	100,0
Tolna	3	3	100,0
Dél-Dunántúl	34	34	100,0
Borsod-Abaúj-Zemplén			
Heves			
Nógrád	11	11	100,0
Észak-Magyarország	11	11	100,0
Hajdú-Bihar			
Jász-Nagykun-Szolnok	23	0	
Szabolcs-Szatmár-Bereg	120	120	100,0
Észak-Alföld	143	120	83,9
Bács-Kiskun			
Békés	6	6	100,0
Csongrád-Csanád			
Dél-Alföld	6	6	100,0
Mindösszesen	214	191	89,3

Megjegyzés: Az adatok a 2023. május 14-i állapotot tükrözik.

^{a)} Becsült értékek.

Forrás: NAK-felmérés alapján az AKI Agrárstatisztikai Osztályán készült összeállítás

Olajlen (IND07)

Területi egység	Előirányzott munka ^{a)} hektár	Elvégzett munka ^{a)} hektár	Elvégzett munka az előirányzott %-ában
Pest, Budapest			
Közép-Magyarország			
Fejér	102	102	100,0
Komárom-Esztergom			
Veszprém	6	6	100,0
Közép-Dunántúl	108	108	100,0
Győr-Moson-Sopron			
Vas			
Zala			
Nyugat-Dunántúl			
Baranya			
Somogy			
Tolna			
Dél-Dunántúl			
Borsod-Abaúj-Zemplén	10	10	100,0
Heves			
Nógrád			
Észak-Magyarország	10	10	100,0
Hajdú-Bihar			
Jász-Nagykun-Szolnok	200	200	100,0
Szabolcs-Szatmár-Bereg	1	1	100,0
Észak-Alföld	201	201	100,0
Bács-Kiskun	130	130	100,0
Békés	170	170	100,0
Csongrád-Csanád	180	180	100,0
Dél-Alföld	480	480	100,0
Mindösszesen	799	799	100,0

Megjegyzés: Az adatok a 2023. május 14-i állapotot tükrözik.

^{a)} Becsült értékek.

Forrás: NAK-felmérés alapján az AKI Agrárstatisztikai Osztályán készült összeállítás

Szója (IND01)

Területi egység	Előirányzott munka ^{a)} hektár	Elvégzett munka ^{a)} hektár	Elvégzett munka az előirányzott %-ában
Pest, Budapest	113	113	100,0
Közép-Magyarország	113	113	100,0
Fejér	570	432	75,8
Komárom-Esztergom	200		
Veszprém	2 324	2 150	92,5
Közép-Dunántúl	3 094	2 582	83,5
Győr-Moson-Sopron	6 100	5 950	97,5
Vas	10 895	9 690	88,9
Zala	8 515	7 020	82,4
Nyugat-Dunántúl	25 510	22 660	88,8
Baranya	15 773	14 993	95,1
Somogy	3 760	3 120	83,0
Tolna	1 972	1 972	100,0
Dél-Dunántúl	21 505	20 085	93,4
Borsod-Abaúj-Zemplén	4 200	3 300	78,6
Heves	45	45	100,0
Nógrád	62	62	100,0
Észak-Magyarország	4 307	3 407	79,1
Hajdú-Bihar	580	550	94,8
Jász-Nagykun-Szolnok	837	837	100,0
Szabolcs-Szatmár-Bereg	889	629	70,8
Észak-Alföld	2 306	2 016	87,4
Bács-Kiskun	7 036	6 892	98,0
Békés	2 500	1 800	72,0
Csongrád-Csanád	1 025	975	95,1
Dél-Alföld	10 561	9 667	91,5
Mindösszesen	67 396	60 530	89,8

Megjegyzés: Az adatok a 2023. május 14-i állapotot tükrözik.

^{a)} Becsült értékek.

Forrás: NAK-felmérés alapján az AKI Agrárstatisztikai Osztályán készült összeállítás

Napraforgó összesen (IND23–24)

Területi egység	Előírányzott munka ^{a)} hektár	Elvégzett munka ^{a)} hektár	Elvégzett munka az előírányzott %-ában
Pest, Budapest	38 057	38 057	100,0
Közép-Magyarország	38 057	38 057	100,0
Fejér	42 093	42 093	100,0
Komárom-Esztergom	11 450	11 450	100,0
Veszprém	10 732	10 550	98,3
Közép-Dunántúl	64 275	64 093	99,7
Győr-Moson-Sopron	17 000	16 200	95,3
Vas	7 980	7 980	100,0
Zala	8 780	9 200	104,8
Nyugat-Dunántúl	33 760	33 380	98,9
Baranya	21 158	20 968	99,1
Somogy	37 365	37 365	100,0
Tolna	37 592	37 642	100,1
Dél-Dunántúl	96 115	95 975	99,9
Borsod-Abaúj-Zemplén	43 500	43 500	100,0
Heves	38 610	38 470	99,6
Nógrád	8 125	8 000	98,5
Észak-Magyarország	90 235	89 970	99,7
Hajdú-Bihar	60 300	57 360	95,1
Jász-Nagykun-Szolnok	101 934	99 489	97,6
Szabolcs-Szatmár-Bereg	56 173	55 748	99,2
Észak-Alföld	218 407	212 597	97,3
Bács-Kiskun	47 514	46 364	97,6
Békés	88 000	88 000	100,0
Csongrád-Csanád	38 439	38 439	100,0
Dél-Alföld	173 953	172 803	99,3
Mindösszesen	714 802	706 875	98,9

Megjegyzés: Az adatok a 2023. május 14-i állapotot tükrözik.

^{a)} Becsült értékek.

Forrás: NAK-felmérés alapján az AKI Agrárstatisztikai Osztályán készült összeállítás

Dohány (DBU01, DVI02)

Területi egység	Előírányzott munka ^{a)} hektár	Elvégzett munka ^{a)} hektár	Elvégzett munka az előírányzott %-ában
Pest, Budapest			
Közép-Magyarország			
Fejér			
Komárom-Esztergom			
Veszprém			
Közép-Dunántúl			
Győr-Moson-Sopron			
Vas			
Zala			
Nyugat-Dunántúl			
Baranya			
Somogy			
Tolna			
Dél-Dunántúl			
Borsod-Abaúj-Zemplén	33	33	100,0
Heves	10	0	
Nógrád			
Észak-Magyarország	43	33	76,7
Hajdú-Bihar	28	28	100,0
Jász-Nagykun-Szolnok	22	20	90,9
Szabolcs-Szatmár-Bereg	2 166	200	9,2
Észak-Alföld	2 216	248	11,2
Bács-Kiskun	251	135	53,8
Békés	1	1	100,0
Csongrád-Csanád	45	45	100,0
Dél-Alföld	297	181	60,9
Mindösszesen	2 556	462	18,1

Megjegyzés: Az adatok a 2023. május 14-i állapotot tükrözik.

^{a)} Becsült értékek.

Forrás: NAK-felmérés alapján az AKI Agrárstatisztikai Osztályán készült összeállítás

Lucernatelepítés (FOR01–06)

Területi egység	Előírányzott munka ^{a)} hektár	Elvégzett munka ^{a)} hektár	Elvégzett munka az előírányzott %-ában
Pest, Budapest	3 000	3 000	100,0
Közép-Magyarország	3 000	3 000	100,0
Fejér	2 400	2 400	100,0
Komárom-Esztergom	450	450	100,0
Veszprém	300	300	100,0
Közép-Dunántúl	3 150	3 150	100,0
Győr-Moson-Sopron	850	850	100,0
Vas	1 245	1 245	100,0
Zala	250	190	76,0
Nyugat-Dunántúl	2 345	2 285	97,4
Baranya	492	492	100,0
Somogy	470	430	91,5
Tolna	2 473	2 473	100,0
Dél-Dunántúl	3 435	3 395	98,8
Borsod-Abaúj-Zemplén	1 000	1 000	100,0
Heves	440	440	100,0
Nógrád	8 945	7 430	83,1
Észak-Magyarország	10 385	8 870	85,4
Hajdú-Bihar	4 300	4 300	100,0
Jász-Nagykun-Szolnok	927	927	100,0
Szabolcs-Szatmár-Bereg	1 848	1 848	100,0
Észak-Alföld	7 075	7 075	100,0
Bács-Kiskun	1 772	1 368	77,2
Békés	17 000	17 000	100,0
Csongrád-Csanád	449	359	80,0
Dél-Alföld	19 221	18 727	97,4
Mindösszesen	48 611	46 502	95,7

Megjegyzés: Az adatok a 2023. május 14-i állapotot tükrözik.

^{a)} Becsült értékek.

Forrás: NAK-felmérés alapján az AKI Agrárstatisztikai Osztályán készült összeállítás

Rizs (indián rizs nélkül) (RIZ03)

Területi egység	Előírányzott munka ^{a)} hektár	Elvégzett munka ^{a)} hektár	Elvégzett munka az előírányzott %-ában
Pest, Budapest			
Közép-Magyarország			
Fejér			
Komárom-Esztergom			
Veszprém			
Közép-Dunántúl			
Győr-Moson-Sopron			
Vas			
Zala			
Nyugat-Dunántúl			
Baranya			
Somogy			
Tolna			
Dél-Dunántúl			
Borsod-Abaúj-Zemplén			
Heves			
Nógrád			
Észak-Magyarország			
Hajdú-Bihar			
Jász-Nagykun-Szolnok	1 014	1 014	100,0
Szabolcs-Szatmár-Bereg			
Észak-Alföld	1 014	1 014	100,0
Bács-Kiskun			
Békés	1 300	1 300	100,0
Csongrád-Csanád			
Dél-Alföld	1 300	1 300	100,0
Mindösszesen	2 314	2 314	100,0

Megjegyzés: Az adatok a 2023. május 14-i állapotot tükrözik.

^{a)} Becsült értékek.

Forrás: NAK-felmérés alapján az AKI Agrárstatisztikai Osztályán készült összeállítás

Zöltségfélék összesen

Területi egység	Előirányzott munka ^{a)} hektár	Elvégzett munka ^{a)} hektár	Elvégzett munka az előirányzott %-ában
Pest, Budapest	1 164	1 135	97,5
Közép-Magyarország	1 164	1 135	97,5
Fejér	1 926	1 926	100,0
Komárom-Esztergom	38	38	100,0
Veszprém	142	142	100,0
Közép-Dunántúl	2 106	2 106	100,0
Győr-Moson-Sopron	828	405	48,9
Vas	7	7	100,0
Zala	12	4	33,3
Nyugat-Dunántúl	847	416	49,1
Baranya	442	442	100,0
Somogy	404	228	56,4
Tolna	786	774	98,5
Dél-Dunántúl	1 632	1 444	88,5
Borsod-Abaúj-Zemplén	863	613	71,0
Heves	225	225	100,0
Nógrád	126	126	100,0
Észak-Magyarország	1 214	964	79,4
Hajdú-Bihar	15 694	8 883	56,6
Jász-Nagykun-Szolnok	3 929	814	20,7
Szabolcs-Szatmár-Bereg	7 292	3 939	54,0
Észak-Alföld	26 915	13 636	50,7
Bács-Kiskun	5 054	3 805	75,3
Békés	8 978	8 358	93,1
Csongrád-Csanád	3 451	2 864	83,0
Dél-Alföld	17 484	15 027	85,9
Mindösszesen	51 362	34 728	67,6

Megjegyzés: Az adatok a 2023. május 14-i állapotot tükrözik.

^{a)} Becsült értékek.

Forrás: NAK-felmérés alapján az AKI Agrárstatisztikai Osztályán készült összeállítás

Csemegekukorica (KAL23)

Területi egység	Előírányzott munka ^{a)} hektár	Elvégzett munka ^{a)} hektár	Elvégzett munka az előírányzott %-ában
Pest, Budapest	310	310	100,0
Közép-Magyarország	310	310	100,0
Fejér	70	70	100,0
Komárom-Esztergom	20	20	100,0
Veszprém	4	4	100,0
Közép-Dunántúl	94	94	100,0
Győr-Moson-Sopron	450	150	33,3
Vas	4	4	100,0
Zala	12	4	33,3
Nyugat-Dunántúl	466	158	33,9
Baranya	249	249	100,0
Somogy	143	70	49,0
Tolna	51	51	100,0
Dél-Dunántúl	443	370	83,5
Borsod-Abaúj-Zemplén	650	400	61,5
Heves	5	5	100,0
Nógrád	5	5	100,0
Észak-Magyarország	660	410	62,1
Hajdú-Bihar	10 857	4 343	40,0
Jász-Nagykun-Szolnok	3 076	85	2,8
Szabolcs-Szatmár-Bereg	4 105	1 765	43,0
Észak-Alföld	18 038	6 193	34,3
Bács-Kiskun	2 080	1 303	62,6
Békés	3 400	2 800	82,4
Csongrád-Csanád	1 689	1 267	75,0
Dél-Alföld	7 169	5 370	74,9
Mindösszesen	27 180	12 905	47,5

Megjegyzés: Az adatok a 2023. május 14-i állapotot tükrözik.

^{a)} Becsült értékek.

Forrás: NAK-felmérés alapján az AKI Agrárstatisztikai Osztályán készült összeállítás

Zöldborsó (PIL07)

Területi egység	Előírányzott munka ^{a)} hektár	Elvégzett munka ^{a)} hektár	Elvégzett munka az előírányzott %-ában
Pest, Budapest	217	217	100,0
Közép-Magyarország	217	217	100,0
Fejér	1 740	1 740	100,0
Komárom-Esztergom	15	15	100,0
Veszprém	89	89	100,0
Közép-Dunántúl	1 844	1 844	100,0
Győr-Moson-Sopron	250	200	80,0
Vas	1	1	100,0
Zala			
Nyugat-Dunántúl	251	201	80,1
Baranya	86	86	100,0
Somogy	227	150	66,1
Tolna	657	657	100,0
Dél-Dunántúl	970	893	92,1
Borsod-Abaúj-Zemplén	180	180	100,0
Heves			
Nógrád	120	120	100,0
Észak-Magyarország	300	300	100,0
Hajdú-Bihar	4 150	4 150	100,0
Jász-Nagykun-Szolnok	571	571	100,0
Szabolcs-Szatmár-Bereg	1 620	1 620	100,0
Észak-Alföld	6 341	6 341	100,0
Bács-Kiskun	1 550	1 550	100,0
Békés	3 200	3 200	100,0
Csongrád-Csanád	762	762	100,0
Dél-Alföld	5 512	5 512	100,0
Mindösszesen	15 435	15 308	99,2

Megjegyzés: Az adatok a 2023. május 14-i állapotot tükrözik.

^{a)} Becsült értékek.

Forrás: NAK-felmérés alapján az AKI Agrárstatisztikai Osztályán készült összeállítás

Zöldbabetelepítés (PIL13)

Területi egység	Előírányzott munka ^{a)} hektár	Elvégzett munka ^{a)} hektár	Elvégzett munka az előírányzott %-ában
Pest, Budapest	12	12	100,0
Közép-Magyarország	12	12	100,0
Fejér			
Komárom-Esztergom			
Veszprém			
Közép-Dunántúl			
Győr-Moson-Sopron			
Vas			
Zala			
Nyugat-Dunántúl			
Baranya			
Somogy			
Tolna	1	1	100,0
Dél-Dunántúl	1	1	100,0
Borsod-Abaúj-Zemplén	1	1	100,0
Heves			
Nógrád			
Észak-Magyarország	1	1	100,0
Hajdú-Bihar	180	99	55,0
Jász-Nagykun-Szolnok	8	8	100,0
Szabolcs-Szatmár-Bereg	96	96	100,0
Észak-Alföld	284	203	71,5
Bács-Kiskun	13	13	100,0
Békés	240	240	100,0
Csongrád-Csanád	132	132	100,0
Dél-Alföld	385	385	100,0
Mindösszesen	683	602	88,1

Megjegyzés: Az adatok a 2023. május 14-i állapotot tükrözik.

^{a)} Becsült értékek.

Forrás: NAK-felmérés alapján az AKI Agrárstatisztikai Osztályán készült összeállítás

Fejes káposzta, vörös káposzta (VEG04, 06)

Területi egység	Előírányzott munka ^{a)} hektár	Elvégzett munka ^{a)} hektár	Elvégzett munka az előírányzott %-ában
Pest, Budapest	270	260	96,3
Közép-Magyarország	270	260	96,3
Fejér	2	2	100,0
Komárom-Esztergom			
Veszprém	36	36	100,0
Közép-Dunántúl	38	38	100,0
Győr-Moson-Sopron	50	15	30,0
Vas	2	2	100,0
Zala			
Nyugat-Dunántúl	52	17	32,7
Baranya			
Somogy			
Tolna	1	1	100,0
Dél-Dunántúl	1	1	100,0
Borsod-Abaúj-Zemplén			
Heves			
Nógrád	1	1	100,0
Észak-Magyarország	1	1	100,0
Hajdú-Bihar	45	7	15,6
Jász-Nagykun-Szolnok	1	1	100,0
Szabolcs-Szatmár-Bereg	327	141	43,1
Észak-Alföld	373	149	39,9
Bács-Kiskun	188	141	75,0
Békés	65	45	69,2
Csongrád-Csanád	266	266	100,0
Dél-Alföld	520	452	86,9
Mindösszesen	1 254	918	73,2

Megjegyzés: Az adatok a 2023. május 14-i állapotot tükrözik.

^{a)} Becsült értékek.

Forrás: NAK-felmérés alapján az AKI Agrárstatisztikai Osztályán készült összeállítás

Fűszerpaprika (VEG44)

Területi egység	Előírányzott munka ^{a)} hektár	Elvégzett munka ^{a)} hektár	Elvégzett munka az előírányzott %-ában
Pest, Budapest	15	15	100,0
Közép-Magyarország	15	15	100,0
Fejér	2	2	100,0
Komárom-Esztergom			
Veszprém	1	1	100,0
Közép-Dunántúl	3	3	100,0
Győr-Moson-Sopron	30		
Vas			
Zala			
Nyugat-Dunántúl	30		
Baranya	1	1	100,0
Somogy	0	0	
Tolna	1	1	100,0
Dél-Dunántúl	2	2	100,0
Borsod-Abaúj-Zemplén			
Heves			
Nógrád			
Észak-Magyarország			
Hajdú-Bihar	29	14	48,3
Jász-Nagykun-Szolnok	68	28	41,2
Szabolcs-Szatmár-Bereg	7	7	100,0
Észak-Alföld	104	49	47,1
Bács-Kiskun	410	283	69,0
Békés	32	32	100,0
Csongrád-Csanád	245	147	60,0
Dél-Alföld	687	462	67,2
Mindösszesen	842	532	63,2

Megjegyzés: Az adatok a 2023. május 14-i állapotot tükrözik.

^{a)} Becsült értékek.

Forrás: NAK-felmérés alapján az AKI Agrárstatisztikai Osztályán készült összeállítás

Vöröshagyma (VEG15)

Területi egység	Előírányzott munka ^{a)} hektár	Elvégzett munka ^{a)} hektár	Elvégzett munka az előírányzott %-ában
Pest, Budapest	40	40	100,0
Közép-Magyarország	40	40	100,0
Fejér	2	2	100,0
Komárom-Esztergom	3	3	100,0
Veszprém			
Közép-Dunántúl	5	5	100,0
Győr-Moson-Sopron	40	40	100,0
Vas			
Zala			
Nyugat-Dunántúl	40	40	100,0
Baranya	2	2	100,0
Somogy	6	6	100,0
Tolna	1	1	100,0
Dél-Dunántúl	9	9	100,0
Borsod-Abaúj-Zemplén	15	15	100,0
Heves			
Nógrád			
Észak-Magyarország	15	15	100,0
Hajdú-Bihar	100	100	100,0
Jász-Nagykun-Szolnok	114	114	100,0
Szabolcs-Szatmár-Bereg	53	53	100,0
Észak-Alföld	267	267	100,0
Bács-Kiskun	205	248	121,0
Békés	380	380	100,0
Csongrád-Csanád	120	120	100,0
Dél-Alföld	705	748	106,1
Mindösszesen	1 081	1 124	104,0

Megjegyzés: Az adatok a 2023. május 14-i állapotot tükrözik.

^{a)} Becsült értékek.

Forrás: NAK-felmérés alapján az AKI Agrárstatisztikai Osztályán készült összeállítás

Paradicsom (VEG33)

Területi egység	Előirányzott munka ^{a)} hektár	Elvégzett munka ^{a)} hektár	Elvégzett munka az előirányzott %-ában
Pest, Budapest	100	90	90,0
Közép-Magyarország	100	90	90,0
Fejér	1	1	100,0
Komárom-Esztergom			
Veszprém			
Közép-Dunántúl	1	1	100,0
Győr-Moson-Sopron	3		
Vas			
Zala			
Nyugat-Dunántúl	3		
Baranya			
Somogy			
Tolna	42	23	54,8
Dél-Dunántúl	42	23	54,8
Borsod-Abaúj-Zemplén			
Heves			
Nógrád			
Észak-Magyarország			
Hajdú-Bihar	82	82	100,0
Jász-Nagykun-Szolnok	77	4	5,2
Szabolcs-Szatmár-Bereg	139	23	16,5
Észak-Alföld	298	109	36,6
Bács-Kiskun	271	206	76,0
Békés	630	630	100,0
Csongrád-Csanád	34	34	100,0
Dél-Alföld	935	870	93,0
Mindösszesen	1 379	1 093	79,3

Megjegyzés: Az adatok a 2023. május 14-i állapotot tükrözik.

^{a)} Becsült értékek.

Forrás: NAK-felmérés alapján az AKI Agrárstatisztikai Osztályán készült összeállítás

Zöldpaprika (VEG43)

Területi egység	Előírányzott munka ^{a)} hektár	Elvégzett munka ^{a)} hektár	Elvégzett munka az előírányzott %-ában
Pest, Budapest	20	20	100,0
Közép-Magyarország	20	20	100,0
Fejér	2	2	100,0
Komárom-Esztergom			
Veszprém			
Közép-Dunántúl	2	2	100,0
Győr-Moson-Sopron	5		
Vas			
Zala			
Nyugat-Dunántúl	5		
Baranya			
Somogy	1	1	100,0
Tolna	1	1	100,0
Dél-Dunántúl	2	2	100,0
Borsod-Abaúj-Zemplén			
Heves			
Nógrád			
Észak-Magyarország			
Hajdú-Bihar	102	20	19,6
Jász-Nagykun-Szolnok			
Szabolcs-Szatmár-Bereg	295	68	23,1
Észak-Alföld	397	88	22,2
Bács-Kiskun	102	30	29,4
Békés	25	25	100,0
Csongrád-Csanád	150	90	60,0
Dél-Alföld	277	145	52,3
Mindösszesen	703	257	36,6

Megjegyzés: Az adatok a 2023. május 14-i állapotot tükrözik.

^{a)} Becsült értékek.

Forrás: NAK-felmérés alapján az AKI Agrárstatisztikai Osztályán készült összeállítás

Karfiol (VEG01)

Területi egység	Előírányzott munka ^{a)} hektár	Elvégzett munka ^{a)} hektár	Elvégzett munka az előírányzott %-ában
Pest, Budapest	15	15	100,0
Közép-Magyarország	15	15	100,0
Fejér			
Komárom-Esztergom			
Veszprém	1	1	100,0
Közép-Dunántúl	1	1	100,0
Győr-Moson-Sopron			
Vas			
Zala			
Nyugat-Dunántúl			
Baranya			
Somogy			
Tolna	1	1	100,0
Dél-Dunántúl	1	1	100,0
Borsod-Abaúj-Zemplén			
Heves			
Nógrád			
Észak-Magyarország			
Hajdú-Bihar	23	5	21,7
Jász-Nagykun-Szolnok	2	2	100,0
Szabolcs-Szatmár-Bereg	60	16	26,7
Észak-Alföld	85	23	27,1
Bács-Kiskun	31	18	58,1
Békés	6	6	100,0
Csongrád-Csanád	25	18	72,0
Dél-Alföld	62	42	67,7
Mindösszesen	164	82	50,0

Megjegyzés: Az adatok a 2023. május 14-i állapotot tükrözik.

^{a)} Becsült értékek.

Forrás: NAK-felmérés alapján az AKI Agrárstatisztikai Osztályán készült összeállítás

Görögdinnye és tökre oltott dinnye (FRU01, FRU02)

Területi egység	Előírányzott munka ^{a)} hektár	Elvégzett munka ^{a)} hektár	Elvégzett munka az előírányzott %-ában
Pest, Budapest	25	16	64,0
Közép-Magyarország	25	16	64,0
Fejér	107	107	100,0
Komárom-Esztergom			
Veszprém	12	12	100,0
Közép-Dunántúl	119	119	100,0
Győr-Moson-Sopron			
Vas			
Zala			
Nyugat-Dunántúl			
Baranya	104	104	100,0
Somogy	26	0	
Tolna	30	37	123,3
Dél-Dunántúl	160	141	88,1
Borsod-Abaúj-Zemplén	17	17	100,0
Heves	220	220	100,0
Nógrád			
Észak-Magyarország	237	237	100,0
Hajdú-Bihar	126	63	50,0
Jász-Nagykun-Szolnok	12	1	8,3
Szabolcs-Szatmár-Bereg	590	150	25,4
Észak-Alföld	728	214	29,4
Bács-Kiskun	204	62	30,4
Békés	1 000	1 000	100,0
Csongrád-Csanád	28	28	100,0
Dél-Alföld	1 232	1 090	88,5
Mindösszesen	2 501	1 817	72,7

Megjegyzés: Az adatok a 2023. május 14-i állapotot tükrözik.

^{a)} Becsült értékek.

Forrás: NAK-felmérés alapján az AKI Agrárstatisztikai Osztályán készült összeállítás

