

STATISZTIKAI JELENTÉSEK

**TÁJÉKOZTATÓ
JELENTÉS A TAVASZI
MEZŐGAZDASÁGI
MUNKÁKRÓL**

**2023. április 16-i operatív
jelentések alapján**

TÁJÉKOZTATÓ JELENTÉS A TAVASZI MEZŐGAZDASÁGI MUNKÁKRÓL

XXVIII. évfolyam • 1. szám • 2023

2023. május

Megjelenik időszakosan

Felelős szerkesztő

Demeter Edit

Szerző

Molnár Piroska

molnar.piroska@aki.gov.hu

Kiadó



1093 Budapest, Zsil utca 3–5.

Telefon: +36 1 217 1011

Fax: +36 1 217 8111

www.aki.gov.hu

aki@aki.gov.hu

A kiadvány az Agrárközgazdasági Intézet
által üzemeltetett Agrárstatisztikai Információs
Rendszer adatai alapján készül.



Friss adatokért kérjük látogasson el az
[ASIR lekérdezhető adatok](#) felületre.

ISSN 1418 2130

A kiadványokkal kapcsolatban részletes
felvilágosítást ad:
Publikációs Csoport – publikacio@aki.gov.hu

Tartalomjegyzék

Összefoglaló	3
Summary	3
Tavaszi mezőgazdasági munkák helyzete	4
Információ az adatgyűjtésről	4
Tavaszi mezőgazdasági munkák helyzete 2023. április 16-án	4
Ábrák, táblázatok	6
Tavaszi összesítő (április)	8
Tavaszi vetés összesen	9
Gabonafélék vetése összesen	10
Tavaszi búza (KAL02)	11
Tavaszi árpa (KAL18)	12
Zab (KAL19)	13
Kukorica (KAL21)	14
Hibrid kukorica (KAL25)	15
Szemes cirok (KAL32)	16
Köles (KAL36–37)	17
Silókukorica (KAL24)	18
Silócirok (KAL33)	19
Burgonya (BUR01)	20
Cukorrépa (CUK01)	21
Tavaszi takarmányborsó (PIL06)	22
Bab (PIL11, 12, 14)	23
Csillagfürtök (PIL15, 16, 18, 19, 21, 22)	24
Olajlen (IND07)	25
Szója (IND01)	26
Napraforgó összesen (IND23–24)	27
Dohány (DBU01, DVI02)	28
Lucernatelepítés (FOR01–06)	29
Rizs (indián rizs nélkül) (RIZ03)	30
Zöldségfélék összesen	31
Csemegekukorica (KAL23)	32
Zöldborsó (PIL07)	33
Zöldbabweleleplelés (PIL13)	34
Fejes káposzta, vörös káposzta (VEG04, 06)	35
Fűszerpaprika (VEG44)	36
Vöröshagyma (VEG15)	37
Paradicsom (VEG33)	38
Zöldpaprika (VEG43)	39
Karfiol (VEG01)	40
Görögdinnye és tökre oltott dinnye (FRU01, FRU02)	41



Összefoglaló

Az utóbbi években minden tél enyhe volt, de a 2022–2023-as az elmúlt hármat is felülmúlta. Az átlaghőmérséklet jócskán melegebb volt a sokévesnél, a lehullott csapadék is meghaladta a szokásos mennyiséget. A mezőgazdasági munkák helyzetét felmérő operatív jelentések szerint 2023-ban a tavaszi vetésű szántóföldi növények tervezett vetésterülete 2 millió hektár körül alakul. A mezőgazdasági gazdálkodók a tervezett vetési munkák 33,1 százalékát végezték el április 16-ig. A zöldségfélék vetése 36,3 százalékon állt, a gabonafélék vetési állapota országosan 25,4 százalékos készültséget mutatott.

Summary

Every winter in recent years has been mild, but 2022–2023 has surpassed the last three. The average temperature was much warmer than in many years, and the precipitation exceeded the usual amount. According to the operational reports assessing the situation of agricultural works, the planned area under spring-sown arable crops in 2023 is around 2 million hectares. Farmers had completed 33.1 per cent of the planned sowing work by 16th April. Sowing of vegetables were at 36.3 per cent, while the sowing status of cereals nationwide was 25.4 per cent complete.

Tavaszi mezőgazdasági munkák helyzete

Információ az adatgyűjtésről

A kiadvány a Tájékoztató jelentés a tavaszi, nyári és őszi mezőgazdasági munkákról című, 1253-as nyilvántartási számú Országos Statisztikai Adatfelvételi Program (OSAP) keretében végzett adatgyűjtés alapján készült.

Az adatgyűjtés az 5/2018. (II. 23.) FM rendelet alapján történik a termésbecslésről, állapotminősítésről, valamint a mezőgazdasági munkák állásáról szóló jelentéssel kapcsolatos adatszolgáltatásról.

A statisztika célja az aktuális helyzetkép felvázolása az adott évi tavaszi mezőgazdasági munkákról vármegyei bontásban a főbb növényfajokra vonatkozóan. Mindhárom évszakban két jelentés készül, az első előzetes, a második (1 hónappal később) véglegeshez közeli adatokat közöl. A végleges jelentések készítésekor mód nyílik az előző időszak adatainak esetenkénti felülvizsgálatára.

Az adatgyűjtés több mint 20 éve folyik, és ezalatt az idő alatt több módosításra, illetve fejlesztésre is sor került. Az adatszolgáltatói terhek csökkentése érdekében az adatszolgáltatók 2018-tól mentesültek az adatszolgáltatás kötelezettsége alól, így másodlagos forrásból, adatátvétellel a Nemzeti Agrárgazdasági Kamara (NAK) falugazdászai által begyűjtött összesített információk kerülnek feldolgozásra a kiadványban. Az adatfelvétel 2017-től a hasznosítási kódok használatával történik.

Tavaszi mezőgazdasági munkák helyzete 2023. április 16-án

Az utóbbi években minden tél enyhe volt, de a 2022–2023-as az elmúlt hármat is felülmúlta. Az átlaghőmérséklet jócskán melegebb volt a sokévesnél, a lehullott csapadék is meghaladta a szokásos mennyiséget (térben és időben változó eloszlással). Az áprilisi éjszakai fagyok a gyümölcsöseinket károsították. A már elvetett növények számára kedvező volt a tavaszi esős időjárás, azonban a vetéssel az alacsony talajhőmérséklet miatt kivárázó gazdák dolgát megnehezítette az igen nedves talaj.

A mezőgazdasági munkák helyzetét felmérő operatív jelentések szerint 2023-ban a tavaszi vetésű szántóföldi növények tervezett vetésterülete 2 millió hektár körül alakul.

A mezőgazdasági gazdálkodók a tervezett vetési munkák 33,1 százalékát végezték el április 16-ig. A zöldségfélék vetése 36,3 százalékon állt, a gabonafélék vetési állapota országosan 25,4 százalékos készültséget mutatott.

A tavaszi vetésű gabona tervezett vetésterülete 971,3 ezer hektár, a jelentés napjáig 246,3 ezer hektáron végeztek a vetéssel. Békés, Pest és Tolna vármegyében az elvégzett munkák aránya több mint 50 százalékon, míg Szabolcs-Szatmár-Bereg és Veszprém vármegyében 9,2, illetve 10,9 százalékon állt. A kukorica tervezett vetésterülete 871,2 ezer hektár, melynek alig negyedét (200,4 ezer hektár) vetették be. A tavaszi árpa 22,3 ezer hektárnyi és a tavaszi búza 5,1 ezer hektárnyi tervezett vetésterületén a gazdák 93,1, illetve 86,4 százalékos arányban végeztek az előirányzott munkákkal. A hibrid kukorica vetésterülete várhatóan 22,2 ezer hektár, a zabé 20,1 ezer hektár lesz az idén. A szemes cirok vetését 23,2 ezer hektáron tervezik 2023-ban.

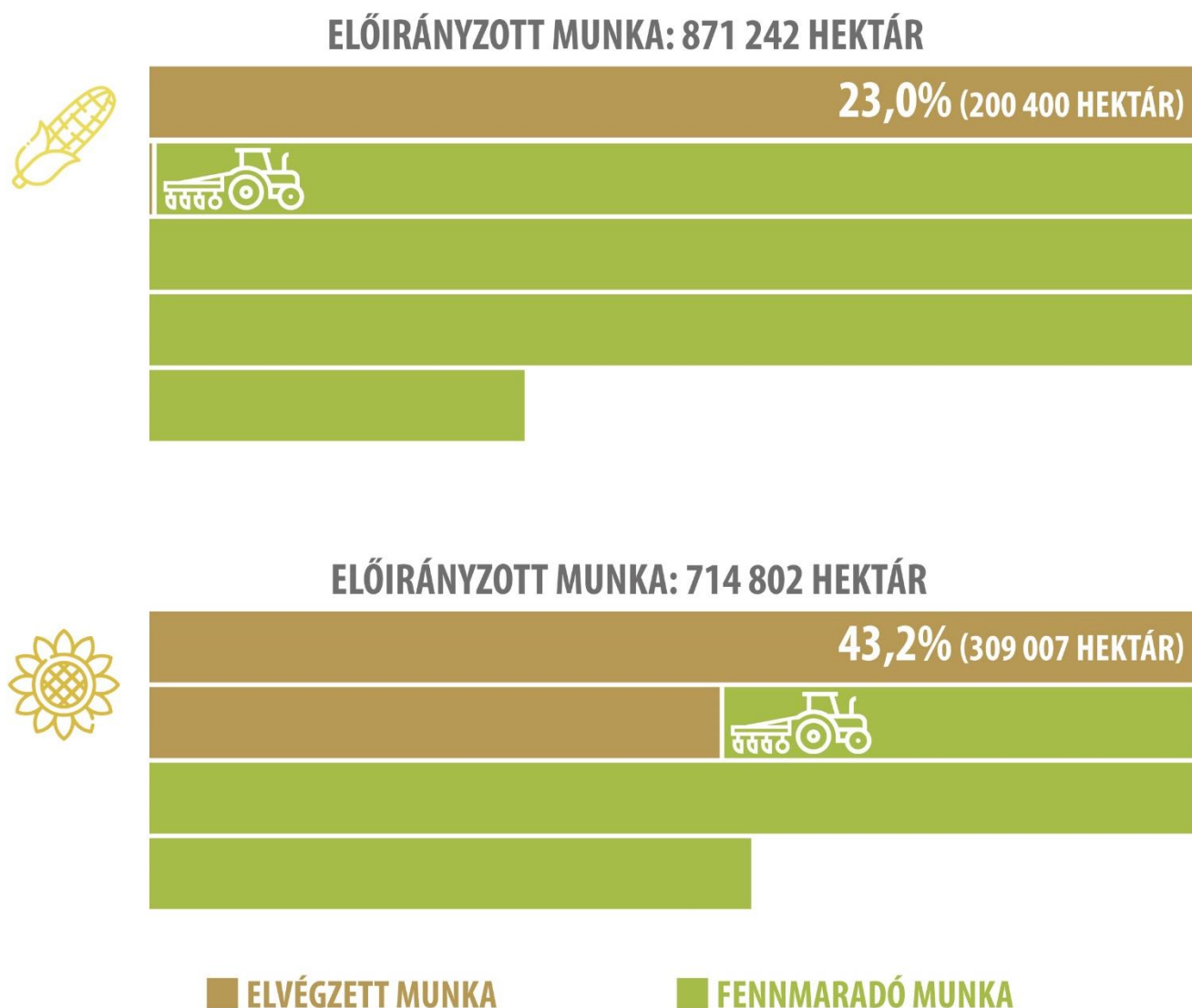
A napraforgó tervezett vetésterülete 714,8 ezer hektár, a gazdák 309 ezer hektáron, a terület 43,2 százalékán végeztek a vetéssel. A cukorrépa területe 13,1 ezer hektár, melynek 76,3 százalékát vetették be április közepéig.

A jelentések szerint a lucernatelepítés 48,6 ezer hektár körül alakul 2023-ban, és a munka 78,1 százalékával végeztek. A szójavetés tervezett területe 67,4 ezer hektár, amelynek 2 százalékát vetették be április 16-ig. A tavaszi takarmányborsó tervezett összes vetésterülete 4,7 ezer hektár, az előirányzott munkák 94,9 százalékát már elvégezték.

A burgonya 2023-ban tervezett vetésterülete 7,1 ezer hektár körül alakul, és az április 16-i időpontra vonatkozó jelentések alapján a vetés 62,9 százalékát fejezték be.

A zöldségfélék vetésterülete várhatóan 51,1 ezer hektár lesz, melynek mintegy harmada Hajdú-Bihar vármegyében található. A csemegekukorica előirányzott vetésterülete 27,2 ezer hektárt, a zöldborsóé 15,4 ezer hektárt tesz ki. A tervezett tavaszi mezőgazdasági munkákat legnagyobb mértékben (97,8 és 93,5 százalékos arányban) a vöröshagyma és a zöldborsó esetében végezték el a gazdák. A görögdinnye és tökre oltott dinnye tervezett összes vetésterülete 2,5 ezer hektár, ami főként az alföldi régióra koncentrá-
lódik. A jelentések szerint a vetés 22,4 százalékát fejezték be április közepéig.

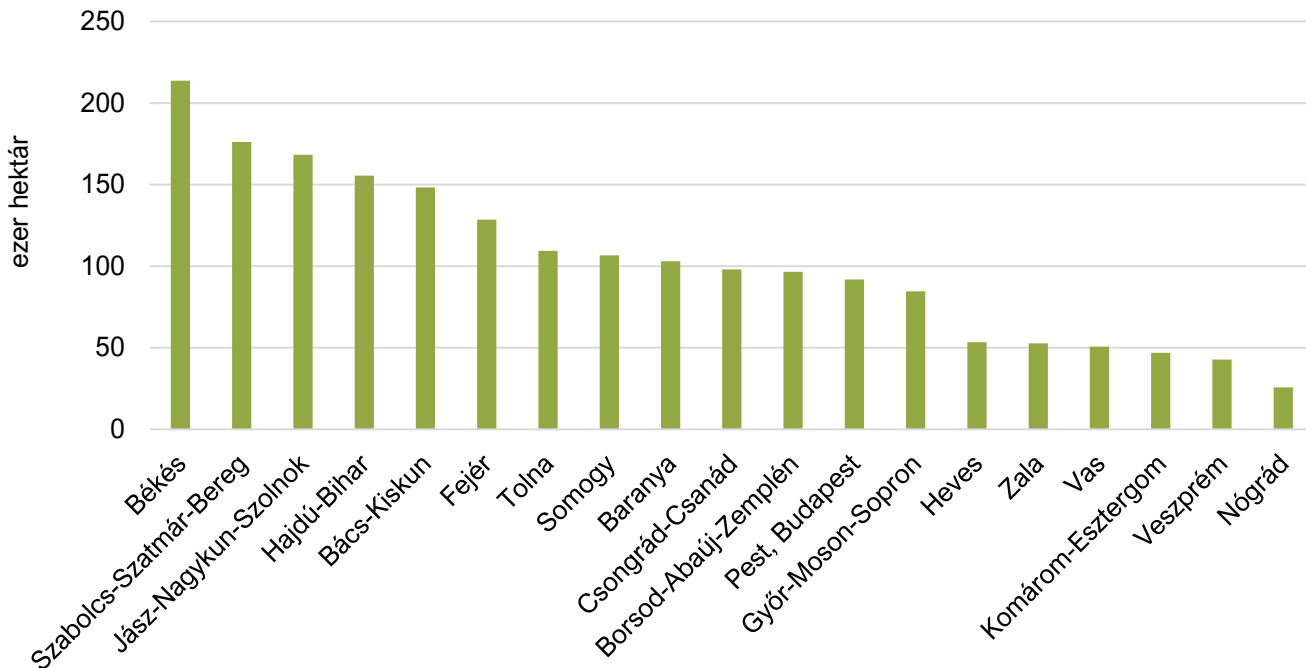
1. ábra: **A kukorica és a napraforgó tervezett, valamint elvégzett munkáinak aránya 2023. április 16-án**



Forrás: NAK-felmérés alapján az AKI Agrárstatisztikai Osztályán készült összeállítás

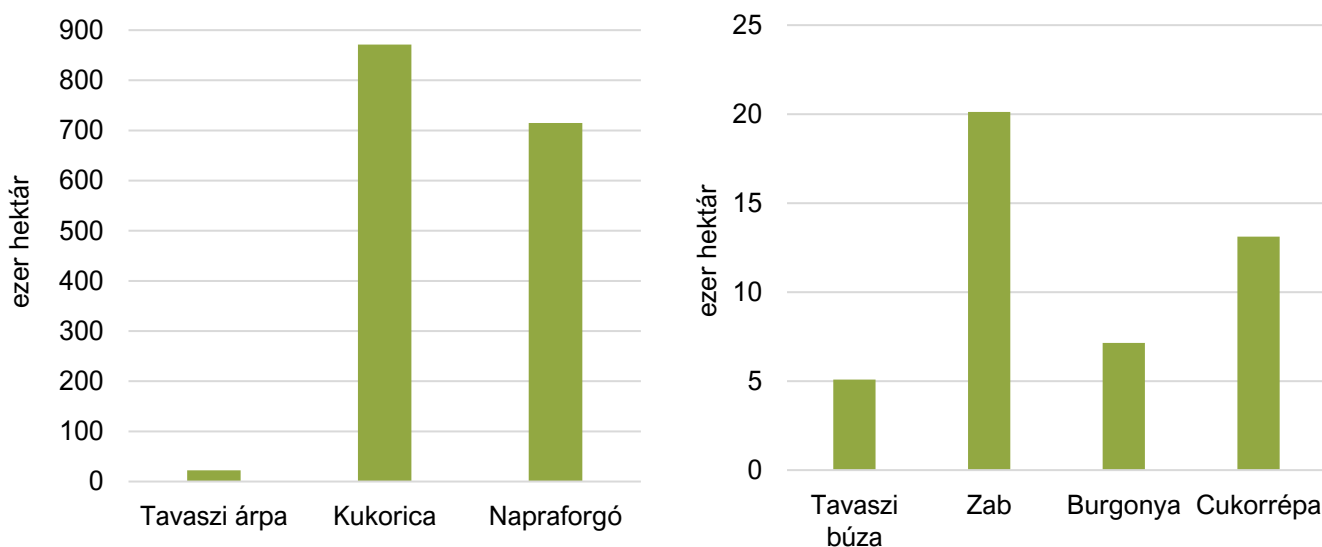
Ábrák, táblázatok

2. ábra: 2023. évi tervezett vetésterület vármegyéenként



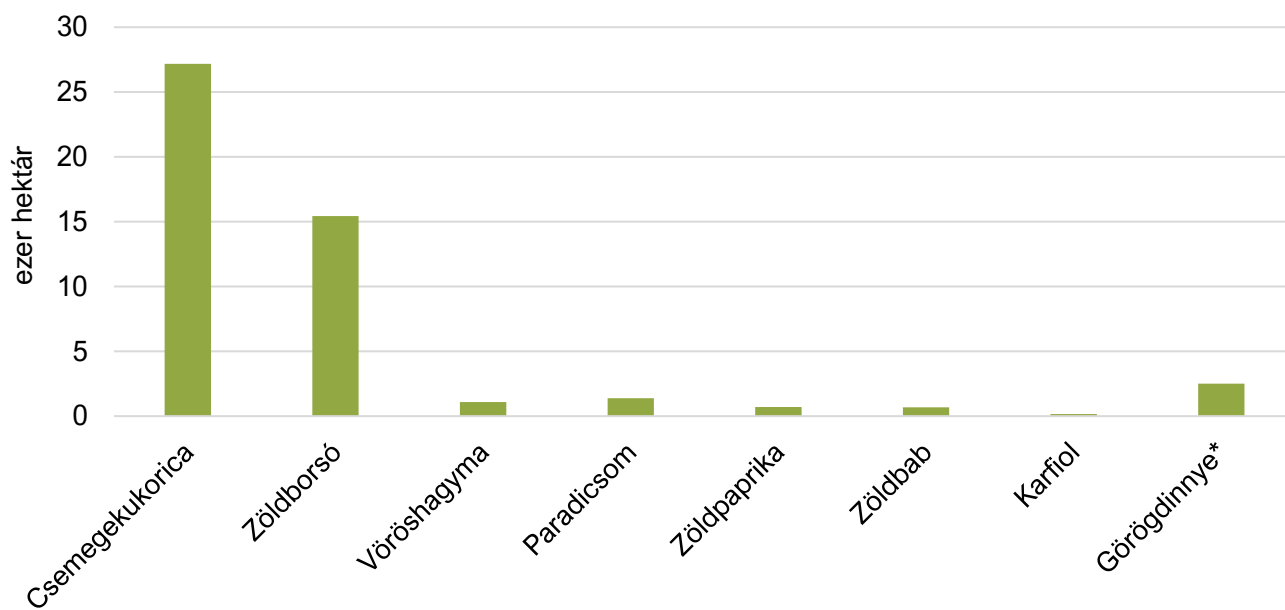
Forrás: NAK-felmérés alapján az AKI Agrárstatisztikai Osztályán készült összeállítás

3. ábra: Főbb növények tervezett vetésterülete 2023-ban



Forrás: NAK-felmérés alapján az AKI Agrárstatisztikai Osztályán készült összeállítás

4. ábra: Főbb zöldségfélék tervezett vetésterülete 2023-ban



* Tökre oltott dinnyével együtt.

Forrás: NAK-felmérés alapján az AKI Agrárstatisztikai Osztályán készült összeállítás

Tavaszi összesítő (április)

Megnevezés	Előirányzott munka ^{a)} hektár	Elvégzett munka ^{a)} hektár	Elvégzett munka az előirányzott %-ában
	2023. év	2023. év	2023. év
VETÉS, ÜLTETÉS			
Tavaszi vetés összesen	1 952 189	645 434	33,1
Gabonafélék vetése összesen	971 297	246 340	25,4
KAL02 tavaszi búza	5 084	4 395	86,4
KAL18 tavaszi árpa	22 306	20 771	93,1
KAL19 zab	20 124	15 854	78,8
KAL21 kukorica	871 242	200 400	23,0
KAL25 hibrid kukorica	22 224	2 737	12,3
KAL32 szemes cirok	23 198	1 041	4,5
KAL36–37 köles	2 196	136	6,2
KAL 24 silókukorica	59 585	10 956	18,4
KAL 33 silócirok	8 157	201	2,5
BUR 01 burgonya	7 147	4 495	62,9
CUK 01 cukorrépa	13 114	10 000	76,3
PIL06 tavaszi takarmányborsó	4 728	4 486	94,9
PIL 11,12,14 bab	523	10	1,9
PIL 15-23 csillagfürtök	214	30	14,0
IND 07 olajlen	799	582	72,8
IND 01 szója	67 396	1 333	2,0
IND 23-24 napraforgó összesen	714 802	309 007	43,2
DBU01, DVI 02 dohány	2 556	139	5,4
FOR 01-06 lucernatelepítés	48 611	37 957	78,1
RIZ 03 rizs (indián rizs nélkül)	2 314	1 300	56,2
Zöldségfélék összesen	51 122	18 569	36,3
KAL 23 csemegekukorica	27 180	1 721	6,3
PIL 07 zöldborsó	15 435	14 432	93,5
PIL 13 zöldbab	683	144	21,1
VEG 04, 06 fejes káposzta, vörös káposzta	1 254	422	33,7
VEG44 fűszerpaprika	842	161	19,1
VEG 15 vöröshagyma	1 081	1 057	97,8
VEG 33 paradicsom	1 379	36	2,6
VEG 43 zöldborsó	703	25	3,6
VEG 01 karfiol	164	11	6,7
FRU01-02 görögdinnye és tökre oltott görögdinnye	2 501	560	22,4

Megjegyzés: Az adatok a 2023. április 16-i állapotot tükrözik.

^{a)} Becsült értékek.

Forrás: NAK-felmérés alapján az AKI Agrárstatisztikai Osztályán készült összeállítás

Tavaszi vetés összesen

Területi egység	Előírányzott munka ^{a)} hektár	Elvégzett munka ^{a)} hektár	Elvégzett munka az előírányzott %-ában
Pest, Budapest	91 817	48 623	53,0
Közép-Magyarország	91 817	48 623	53,0
Fejér	128 563	48 179	37,5
Komárom-Esztergom	46 923	16 333	34,8
Veszprém	42 724	4 644	10,9
Közép-Dunántúl	218 210	69 156	31,7
Győr-Moson-Sopron	84 553	15 865	18,8
Vas	50 622	11 471	22,7
Zala	52 659	8 931	17,0
Nyugat-Dunántúl	187 834	36 267	19,3
Baranya	102 975	17 994	17,5
Somogy	106 618	26 039	24,4
Tolna	109 366	56 975	52,1
Dél-Dunántúl	318 958	101 008	31,7
Borsod-Abaúj-Zemplén	96 498	31 807	33,0
Heves	53 315	23 765	44,6
Nógrád	25 723	8 514	33,1
Észak-Magyarország	175 536	64 086	36,5
Hajdú-Bihar	155 525	47 054	30,3
Jász-Nagykun-Szolnok	168 265	29 620	17,6
Szabolcs-Szatmár-Bereg	176 109	12 679	7,2
Észak-Alföld	499 899	89 353	17,9
Bács-Kiskun	148 208	38 048	25,7
Békés	213 715	154 482	72,3
Csongrád-Csanád	98 011	44 411	45,3
Dél-Alföld	459 934	236 941	51,5
Mindösszesen	1 952 188	645 434	33,1

Megjegyzés: Az adatok a 2023. április 16-i állapotot tükrözik.

^{a)} Becsült értékek.

Forrás: NAK-felmérés alapján az AKI Agrárstatisztikai Osztályán készült összeállítás

Gabonafélék vetése összesen

Területi egység	Előírányzott munka ^{a)} hektár	Elvégzett munka ^{a)} hektár	Elvégzett munka az előírányzott %-ában
Pest, Budapest	43 781	18 423	42,1
Közép-Magyarország	43 781	18 423	42,1
Fejér	74 426	18 025	24,2
Komárom-Esztergom	32 550	4 500	13,8
Veszprém	23 270	3 318	14,3
Közép-Dunántúl	130 246	25 843	19,8
Győr-Moson-Sopron	52 000	8 050	15,5
Vas	25 211	6 638	26,3
Zala	32 375	6 490	20,0
Nyugat-Dunántúl	109 586	21 178	19,3
Baranya	60 943	8 828	14,5
Somogy	58 751	15 140	25,8
Tolna	63 218	24 012	38,0
Dél-Dunántúl	182 912	47 980	26,2
Borsod-Abaúj-Zemplén	42 020	10 500	25,0
Heves	12 480	3 555	28,5
Nógrád	7 045	3 104	44,1
Észak-Magyarország	61 545	17 159	27,9
Hajdú-Bihar	68 948	11 286	16,4
Jász-Nagykun-Szolnok	53 583	7 528	14,0
Szabolcs-Szatmár-Bereg	102 853	4 563	4,4
Észak-Alföld	225 384	23 377	10,4
Bács-Kiskun	80 311	13 959	17,4
Békés	89 415	58 335	65,2
Csongrád-Csanád	48 117	20 086	41,7
Dél-Alföld	217 843	92 380	42,4
Mindösszesen	971 297	246 340	25,4

Megjegyzés: Az adatok a 2023. április 16-i állapotot tükrözik.

^{a)} Becsült értékek.

Forrás: NAK-felmérés alapján az AKI Agrárstatisztikai Osztályán készült összeállítás

Tavaszi búza (KAL02)

Területi egység	Előírányzott munka ^{a)} hektár	Elvégzett munka ^{a)} hektár	Elvégzett munka az előírányzott %-ában
Pest, Budapest	250	240	96,0
Közép-Magyarország	250	240	96,0
Fejér	156	156	100,0
Komárom-Esztergom	150	150	100,0
Veszprém	322	322	100,0
Közép-Dunántúl	628	628	100,0
Győr-Moson-Sopron			
Vas	570	570	100,0
Zala	1 100	900	81,8
Nyugat-Dunántúl	1 670	1 470	88,0
Baranya	43	33	76,7
Somogy	420	420	100,0
Tolna	60	58	96,7
Dél-Dunántúl	523	511	97,7
Borsod-Abaúj-Zemplén	700	700	100,0
Heves	55	55	100,0
Nógrád	123	123	100,0
Észak-Magyarország	878	878	100,0
Hajdú-Bihar	102	102	100,0
Jász-Nagykun-Szolnok	100	100	100,0
Szabolcs-Szatmár-Bereg	73	46	63,0
Észak-Alföld	275	248	90,2
Bács-Kiskun	547	112	20,5
Békés	270	270	100,0
Csongrád-Csanád	43	38	88,4
Dél-Alföld	860	420	48,8
Mindösszesen	5 084	4 395	86,4

Megjegyzés: Az adatok a 2023. április 16-i állapotot tükrözik.

^{a)} Becsült értékek.

Forrás: NAK-felmérés alapján az AKI Agrárstatisztikai Osztályán készült összeállítás

Tavaszi árpa (KAL18)

Területi egység	Előírányzott munka ^{a)} hektár	Elvégzett munka ^{a)} hektár	Elvégzett munka az előírányzott %-ában
Pest, Budapest	624	522	83,7
Közép-Magyarország	624	522	83,7
Fejér	1 951	1 951	100,0
Komárom-Esztergom	550	550	100,0
Veszprém	1 370	1 370	100,0
Közép-Dunántúl	3 871	3 871	100,0
Győr-Moson-Sopron	3 200	3 200	100,0
Vas	2 545	2 545	100,0
Zala	1 210	1 080	89,3
Nyugat-Dunántúl	6 955	6 825	98,1
Baranya	1 342	622	46,3
Somogy	1 500	1 500	100,0
Tolna	638	638	100,0
Dél-Dunántúl	3 480	2 760	79,3
Borsod-Abaúj-Zemplén	1 550	1 550	100,0
Heves	85	85	100,0
Nógrád	215	215	100,0
Észak-Magyarország	1 850	1 850	100,0
Hajdú-Bihar	241	241	100,0
Jász-Nagykun-Szolnok	2 658	2 193	82,5
Szabolcs-Szatmár-Bereg	288	265	92,0
Észak-Alföld	3 187	2 699	84,7
Bács-Kiskun	646	596	92,3
Békés	800	800	100,0
Csongrád-Csanád	893	848	95,0
Dél-Alföld	2 339	2 244	95,9
Mindösszesen	22 306	20 771	93,1

Megjegyzés: Az adatok a 2023. április 16-i állapotot tükrözik.

^{a)} Becsült értékek.

Forrás: NAK-felmérés alapján az AKI Agrárstatisztikai Osztályán készült összeállítás

Zab (KAL19)

Területi egység	Előírányzott munka ^{a)} hektár	Elvégzett munka ^{a)} hektár	Elvégzett munka az előírányzott %-ában
Pest, Budapest	1 163	1 043	89,7
Közép-Magyarország	1 163	1 043	89,7
Fejér	597	597	100,0
Komárom-Esztergom	800	800	100,0
Veszprém	1 221	911	74,6
Közép-Dunántúl	2 618	2 308	88,2
Győr-Moson-Sopron	1 450	1 350	93,1
Vas	411	411	100,0
Zala	545	405	74,3
Nyugat-Dunántúl	2 406	2 166	90,0
Baranya	1 075	680	63,3
Somogy	1 850	1 850	100,0
Tolna	345	345	100,0
Dél-Dunántúl	3 270	2 875	87,9
Borsod-Abaúj-Zemplén	1 300	1 100	84,6
Heves	245	65	26,5
Nógrád	646	646	100,0
Észak-Magyarország	2 191	1 811	82,7
Hajdú-Bihar	1 261	805	63,8
Jász-Nagykun-Szolnok	1 850	865	46,8
Szabolcs-Szatmár-Bereg	1 297	908	70,0
Észak-Alföld	4 408	2 578	58,5
Bács-Kiskun	2 003	1 248	62,3
Békés	750	750	100,0
Csongrád-Csanád	1 315	1 075	81,7
Dél-Alföld	4 068	3 073	75,5
Mindösszesen	20 124	15 854	78,8

Megjegyzés: Az adatok a 2023. április 16-i állapotot tükrözik.

^{a)} Becsült értékek.

Forrás: NAK-felmérés alapján az AKI Agrárstatisztikai Osztályán készült összeállítás

Kukorica (KAL21)

Területi egység	Előirányzott munka ^{a)} hektár	Elvégzett munka ^{a)} hektár	Elvégzett munka az előirányzott %-ában
Pest, Budapest	40 321	16 568	41,1
Közép-Magyarország	40 321	16 568	41,1
Fejér	71 157	15 254	21,4
Komárom-Esztergom	30 500	2 560	8,4
Veszprém	19 650	715	3,6
Közép-Dunántúl	121 307	18 529	15,3
Győr-Moson-Sopron	44 500	3 500	7,9
Vas	20 705	3 072	14,8
Zala	29 450	4 105	13,9
Nyugat-Dunántúl	94 655	10 677	11,3
Baranya	56 855	7 373	13,0
Somogy	52 900	11 100	21,0
Tolna	60 783	22 954	37,8
Dél-Dunántúl	170 538	41 427	24,3
Borsod-Abaúj-Zemplén	34 000	6 800	20,0
Heves	11 600	3 350	28,9
Nógrád	5 324	1 980	37,2
Észak-Magyarország	50 924	12 130	23,8
Hajdú-Bihar	63 422	9 513	15,0
Jász-Nagykun-Szolnok	40 536	4 220	10,4
Szabolcs-Szatmár-Bereg	98 933	3 344	3,4
Észak-Alföld	202 891	17 077	8,4
Bács-Kiskun	70 327	10 867	15,5
Békés	80 000	55 000	68,8
Csongrád-Csanád	40 279	18 125	45,0
Dél-Alföld	190 606	83 992	44,1
Mindösszesen	871 242	200 400	23,0

Megjegyzés: Az adatok a 2023. április 16-i állapotot tükrözik.

^{a)} Becsült értékek.

Forrás: NAK-felmérés alapján az AKI Agrárstatisztikai Osztályán készült összeállítás

Hibrid kukorica (KAL25)

Területi egység	Előírányzott munka ^{a)} hektár	Elvégzett munka ^{a)} hektár	Elvégzett munka az előírányzott %-ában
Pest, Budapest	3		
Közép-Magyarország	3		
Fejér	260	27	10,4
Komárom-Esztergom	150	150	100,0
Veszprém	140		
Közép-Dunántúl	550	177	32,2
Győr-Moson-Sopron	1 100		
Vas	65		
Zala			
Nyugat-Dunántúl	1 165		
Baranya	1 048	120	11,5
Somogy	700	270	38,6
Tolna	704		
Dél-Dunántúl	2 452	390	15,9
Borsod-Abaúj-Zemplén	350	350	100,0
Heves			
Nógrád			
Észak-Magyarország	350	350	100,0
Hajdú-Bihar	2 400	580	24,2
Jász-Nagykun-Szolnok	6 591	140	2,1
Szabolcs-Szatmár-Bereg	898		
Észak-Alföld	9 889	720	7,3
Bács-Kiskun	365	100	27,4
Békés	5 000	1 000	20,0
Csongrád-Csanád	2 450		
Dél-Alföld	7 815	1 100	14,1
Mindösszesen	22 224	2 737	12,3

Megjegyzés: Az adatok a 2023. április 16-i állapotot tükrözik.

^{a)} Becsült értékek.

Forrás: NAK-felmérés alapján az AKI Agrárstatisztikai Osztályán készült összeállítás

Szemes cirok (KAL32)

Területi egység	Előirányzott munka ^{a)} hektár	Elvégzett munka ^{a)} hektár	Elvégzett munka az előirányzott %-ában
Pest, Budapest	660		
Közép-Magyarország	660		
Fejér	305	40	13,1
Komárom-Esztergom	350	290	82,9
Veszprém	560		
Közép-Dunántúl	1 215	330	27,2
Győr-Moson-Sopron	1 750		
Vas	875		
Zala	70		
Nyugat-Dunántúl	2 695		
Baranya	580		
Somogy	1 380		
Tolna	682	16	2,3
Dél-Dunántúl	2 642	16	0,6
Borsod-Abaúj-Zemplén	4 000		
Heves	465		
Nógrád	610	140	23,0
Észak-Magyarország	5 075	140	2,8
Hajdú-Bihar	1 522	45	3,0
Jász-Nagykun-Szolnok	1 788	10	0,6
Szabolcs-Szatmár-Bereg	1 340		
Észak-Alföld	4 650	55	1,2
Bács-Kiskun	800		
Békés	2 500	500	20,0
Csongrád-Csanád	2 961		
Dél-Alföld	6 261	500	8,0
Mindösszesen	23 198	1 041	4,5

Megjegyzés: Az adatok a 2023. április 16-i állapotot tükrözik.

^{a)} Becsült értékek.

Forrás: NAK-felmérés alapján az AKI Agrárstatisztikai Osztályán készült összeállítás

Köles (KAL36–37)

Területi egység	Előírányzott munka ^{a)} hektár	Elvégzett munka ^{a)} hektár	Elvégzett munka az előírányzott %-ában
Pest, Budapest	760	50	6,6
Közép-Magyarország	760	50	6,6
Fejér			
Komárom-Esztergom	50		
Veszprém	7		
Közép-Dunántúl	57		
Győr-Moson-Sopron			
Vas	40	40	100,0
Zala			
Nyugat-Dunántúl	40	40	100,0
Baranya			
Somogy	1		
Tolna	6	1	16,7
Dél-Dunántúl	7	1	14,3
Borsod-Abaúj-Zemplén	120		
Heves	30		
Nógrád	127		
Észak-Magyarország	277		
Hajdú-Bihar			
Jász-Nagykun-Szolnok	60		
Szabolcs-Szatmár-Bereg	24		
Észak-Alföld	84		
Bács-Kiskun	700	30	4,3
Békés	95	15	15,8
Csongrád-Csanád	176		
Dél-Alföld	971	45	4,6
Mindösszesen	2 196	136	6,2

Megjegyzés: Az adatok a 2023. április 16-i állapotot tükrözik.

^{a)} Becsült értékek.

Forrás: NAK-felmérés alapján az AKI Agrárstatisztikai Osztályán készült összeállítás

Silókukorica (KAL24)

Területi egység	Előirányzott munka ^{a)} hektár	Elvégzett munka ^{a)} hektár	Elvégzett munka az előirányzott %-ában
Pest, Budapest	3 345	919	27,5
Közép-Magyarország	3 345	919	27,5
Fejér	3 990	1 958	49,1
Komárom-Esztergom	1 350	750	55,6
Veszprém	4 697	0	
Közép-Dunántúl	10 037	2 708	27,0
Győr-Moson-Sopron	5 500		
Vas	2 994		
Zala	1 430	200	14,0
Nyugat-Dunántúl	9 924	200	2,0
Baranya	3 064	140	4,6
Somogy	2 100	200	9,5
Tolna	1 880	551	29,3
Dél-Dunántúl	7 044	891	12,6
Borsod-Abaúj-Zemplén	4 000		
Heves	1 540	760	49,4
Nógrád	1 098	100	9,1
Észak-Magyarország	6 638	860	13,0
Hajdú-Bihar	4 548	330	7,3
Jász-Nagykun-Szolnok	4 247	400	9,4
Szabolcs-Szatmár-Bereg	3 402		
Észak-Alföld	12 197	730	6,0
Bács-Kiskun	2 491	311	12,5
Békés	5 200	3 200	61,5
Csongrád-Csanád	2 709	1 137	42,0
Dél-Alföld	10 400	4 648	44,7
Mindösszesen	59 585	10 956	18,4

Megjegyzés: Az adatok a 2023. április 16-i állapotot tükrözik.

^{a)} Becsült értékek.

Forrás: NAK-felmérés alapján az AKI Agrárstatisztikai Osztályán készült összeállítás

Silócirok (KAL33)

Területi egység	Előírányzott munka ^{a)} hektár	Elvégzett munka ^{a)} hektár	Elvégzett munka az előírányzott %-ában
Pest, Budapest	960		
Közép-Magyarország	960		
Fejér	750		
Komárom-Esztergom	150		
Veszprém	848		
Közép-Dunántúl	1 748		
Győr-Moson-Sopron	850		
Vas	1 024		
Zala	320		
Nyugat-Dunántúl	2 194		
Baranya	112		
Somogy	150		
Tolna	241	51	21,2
Dél-Dunántúl	503	51	10,1
Borsod-Abaúj-Zemplén	300		
Heves	20	20	100,0
Nógrád	46		
Észak-Magyarország	366	20	5,5
Hajdú-Bihar	400		
Jász-Nagykun-Szolnok	164		
Szabolcs-Szatmár-Bereg	145		
Észak-Alföld	709		
Bács-Kiskun	477	130	27,3
Békés	460		
Csongrád-Csanád	740		
Dél-Alföld	1 677	130	7,8
Mindösszesen	8 157	201	2,5

Megjegyzés: Az adatok a 2023. április 16-i állapotot tükrözik.

^{a)} Becsült értékek.

Forrás: NAK-felmérés alapján az AKI Agrárstatisztikai Osztályán készült összeállítás

Burgonya (BUR01)

Területi egység	Előirányzott munka ^{a)} hektár	Elvégzett munka ^{a)} hektár	Elvégzett munka az előirányzott %-ában
Pest, Budapest	948	812	85,7
Közép-Magyarország	948	812	85,7
Fejér	74	62	83,8
Komárom-Esztergom	250	250	100,0
Veszprém	186	20	10,8
Közép-Dunántúl	510	332	65,1
Győr-Moson-Sopron	300	150	50,0
Vas	66	32	48,5
Zala	115	61	53,0
Nyugat-Dunántúl	481	243	50,5
Baranya	65	21	32,3
Somogy	99	99	100,0
Tolna	10	3	30,0
Dél-Dunántúl	174	123	70,7
Borsod-Abaúj-Zemplén	50	25	50,0
Heves	15		
Nógrád	31	20	64,5
Észak-Magyarország	96	45	46,9
Hajdú-Bihar	211	179	84,8
Jász-Nagykun-Szolnok	111	3	2,7
Szabolcs-Szatmár-Bereg	945	607	64,2
Észak-Alföld	1 267	789	62,3
Bács-Kiskun	1 440	1 103	76,6
Békés	125	100	80,0
Csongrád-Csanád	2 106	948	45,0
Dél-Alföld	3 671	2 151	58,6
Mindösszesen	7 147	4 495	62,9

Megjegyzés: Az adatok a 2023. április 16-i állapotot tükrözik.

^{a)} Becsült értékek.

Forrás: NAK-felmérés alapján az AKI Agrárstatisztikai Osztályán készült összeállítás

Cukorrépa (CUK01)

Területi egység	Előírányzott munka ^{a)} hektár	Elvégzett munka ^{a)} hektár	Elvégzett munka az előírányzott %-ában
Pest, Budapest	289	289	100,0
Közép-Magyarország	289	289	100,0
Fejér	1 882		
Komárom-Esztergom	450	450	100,0
Veszprém	91	91	100,0
Közép-Dunántúl	2 423	541	22,3
Győr-Moson-Sopron	1 050	1 050	100,0
Vas	1 165	1 130	97,0
Zala	702	150	21,4
Nyugat-Dunántúl	2 917	2 330	79,9
Baranya	508	506	99,6
Somogy	3 404	3 404	100,0
Tolna	1 118	1 118	100,0
Dél-Dunántúl	5 030	5 028	100,0
Borsod-Abaúj-Zemplén	7	6	85,7
Heves	10		
Nógrád	2		
Észak-Magyarország	19	6	31,6
Hajdú-Bihar	402	402	100,0
Jász-Nagykun-Szolnok	88	88	100,0
Szabolcs-Szatmár-Bereg	130	65	50,0
Észak-Alföld	620	555	89,5
Bács-Kiskun	1 244	721	58,0
Békés	90	90	100,0
Csongrád-Csanád	482	440	91,3
Dél-Alföld	1 816	1 251	68,9
Mindösszesen	13 114	10 000	76,3

Megjegyzés: Az adatok a 2023. április 16-i állapotot tükrözik.

^{a)} Becsült értékek.

Forrás: NAK-felmérés alapján az AKI Agrárstatisztikai Osztályán készült összeállítás

Tavaszi takarmányborsó (PIL06)

Területi egység	Előírányzott munka ^{a)} hektár	Elvégzett munka ^{a)} hektár	Elvégzett munka az előírányzott %-ában
Pest, Budapest	300	300	100,0
Közép-Magyarország	300	300	100,0
Fejér	350	350	100,0
Komárom-Esztergom	15	15	100,0
Veszprém	127	127	100,0
Közép-Dunántúl	492	492	100,0
Győr-Moson-Sopron	75	75	100,0
Vas	35	35	100,0
Zala	160	160	100,0
Nyugat-Dunántúl	270	270	100,0
Baranya	518	518	100,0
Somogy	16	16	100,0
Tolna	24	18	75,0
Dél-Dunántúl	558	552	98,9
Borsod-Abaúj-Zemplén	500	500	100,0
Heves	145	145	100,0
Nógrád	232	220	94,8
Észak-Magyarország	877	865	98,6
Hajdú-Bihar	99	99	100,0
Jász-Nagykun-Szolnok	1 116	986	88,4
Szabolcs-Szatmár-Bereg	140	117	83,6
Észak-Alföld	1 355	1 202	88,7
Bács-Kiskun	408	354	86,8
Békés	200	200	100,0
Csongrád-Csanád	268	251	93,7
Dél-Alföld	876	805	91,9
Mindösszesen	4 728	4 486	94,9

Megjegyzés: Az adatok a 2023. április 16-i állapotot tükrözik.

^{a)} Becsült értékek.

Forrás: NAK-felmérés alapján az AKI Agrárstatisztikai Osztályán készült összeállítás

Bab (PIL11, 12, 14)

Területi egység	Előírányzott munka ^{a)} hektár	Elvégzett munka ^{a)} hektár	Elvégzett munka az előírányzott %-ában
Pest, Budapest			
Közép-Magyarország			
Fejér			
Komárom-Esztergom			
Veszprém			
Közép-Dunántúl			
Győr-Moson-Sopron			
Vas			
Zala			
Nyugat-Dunántúl			
Baranya			
Somogy	68		
Tolna			
Dél-Dunántúl	68		
Borsod-Abaúj-Zemplén	15		
Heves			
Nógrád			
Észak-Magyarország	15		
Hajdú-Bihar	15		
Jász-Nagykun-Szolnok	70		
Szabolcs-Szatmár-Bereg	5		
Észak-Alföld	90		
Bács-Kiskun	80	10	12,5
Békés	270		
Csongrád-Csanád			
Dél-Alföld	350	10	2,9
Mindösszesen	523	10	1,9

Megjegyzés: Az adatok a 2023. április 16-i állapotot tükrözik.

^{a)} Becsült értékek.

Forrás: NAK-felmérés alapján az AKI Agrárstatisztikai Osztályán készült összeállítás

Csillagfűrtök (PIL15,16,18,19,21,22)

Területi egység	Előirányzott munka ^{a)} hektár	Elvégzett munka ^{a)} hektár	Elvégzett munka az előirányzott %-ában
Pest, Budapest			
Közép-Magyarország			
Fejér			
Komárom-Esztergom	20	20	100,0
Veszprém			
Közép-Dunántúl	20	20	100,0
Győr-Moson-Sopron			
Vas			
Zala			
Nyugat-Dunántúl			
Baranya			
Somogy	31		
Tolna	3		
Dél-Dunántúl	34		
Borsod-Abaúj-Zemplén			
Heves			
Nógrád	11		
Észak-Magyarország	11		
Hajdú-Bihar			
Jász-Nagykun-Szolnok	23		
Szabolcs-Szatmár-Bereg	120	4	3,3
Észak-Alföld	143	4	2,8
Bács-Kiskun			
Békés	6	6	100,0
Csongrád-Csanád			
Dél-Alföld	6	6	100,0
Mindösszesen	214	30	14,0

Megjegyzés: Az adatok a 2023. április 16-i állapotot tükrözik.

^{a)} Becsült értékek.

Forrás: NAK-felmérés alapján az AKI Agrárstatisztikai Osztályán készült összeállítás

Olajlen (IND07)

Területi egység	Előirányzott munka ^{a)} hektár	Elvégzett munka ^{a)} hektár	Elvégzett munka az előirányzott %-ában
Pest, Budapest			
Közép-Magyarország			
Fejér	102	102	100,0
Komárom-Esztergom			
Veszprém	6		
Közép-Dunántúl	108	102	94,4
Győr-Moson-Sopron			
Vas			
Zala			
Nyugat-Dunántúl			
Baranya			
Somogy			
Tolna			
Dél-Dunántúl			
Borsod-Abaúj-Zemplén	10	10	100,0
Heves			
Nógrád			
Észak-Magyarország	10	10	100,0
Hajdú-Bihar			
Jász-Nagykun-Szolnok	200	170	85,0
Szabolcs-Szatmár-Bereg	1		
Észak-Alföld	201	170	84,6
Bács-Kiskun	130	130	100,0
Békés	170	170	100,0
Csongrád-Csanád	180		
Dél-Alföld	480	300	62,5
Mindösszesen	799	582	72,8

Megjegyzés: Az adatok a 2023. április 16-i állapotot tükrözik.

^{a)} Becsült értékek.

Forrás: NAK-felmérés alapján az AKI Agrárstatisztikai Osztályán készült összeállítás

Szója (IND01)

Területi egység	Előírányzott munka ^{a)} hektár	Elvégzett munka ^{a)} hektár	Elvégzett munka az előírányzott %-ában
Pest, Budapest	113		
Közép-Magyarország	113		
Fejér	570		
Komárom-Esztergom	200		
Veszprém	2 324		
Közép-Dunántúl	3 094		
Győr-Moson-Sopron	6 100		
Vas	10 895		
Zala	8 515	350	4,1
Nyugat-Dunántúl	25 510	350	1,4
Baranya	15 773	150	1,0
Somogy	3 760		
Tolna	1 972	721	36,6
Dél-Dunántúl	21 505	871	4,1
Borsod-Abaúj-Zemplén	4 200		
Heves	45		
Nógrád	62	20	32,3
Észak-Magyarország	4 307	20	0,5
Hajdú-Bihar	580		
Jász-Nagykun-Szolnok	837		
Szabolcs-Szatmár-Bereg	889		
Észak-Alföld	2 306		
Bács-Kiskun	7 036	92	1,3
Békés	2 500		
Csongrád-Csanád	1 025		
Dél-Alföld	10 561	92	0,9
Mindösszesen	67 396	1 333	2,0

Megjegyzés: Az adatok a 2023. április 16-i állapotot tükrözik.

^{a)} Becsült értékek.

Forrás: NAK-felmérés alapján az AKI Agrárstatisztikai Osztályán készült összeállítás

Napraforgó összesen (IND23–24)

Területi egység	Előírányzott munka ^{a)} hektár	Elvégzett munka ^{a)} hektár	Elvégzett munka az előírányzott %-ában
Pest, Budapest	38 057	24 273	63,8
Közép-Magyarország	38 057	24 273	63,8
Fejér	42 093	23 542	55,9
Komárom-Esztergom	11 450	9 880	86,3
Veszprém	10 732	843	7,9
Közép-Dunántúl	64 275	34 265	53,3
Győr-Moson-Sopron	17 000	5 500	32,4
Vas	7 980	2 388	29,9
Zala	8 780	1 330	15,1
Nyugat-Dunántúl	33 760	9 218	27,3
Baranya	21 158	7 393	34,9
Somogy	37 365	6 750	18,1
Tolna	37 592	27 779	73,9
Dél-Dunántúl	96 115	41 922	43,6
Borsod-Abaúj-Zemplén	43 500	19 500	44,8
Heves	38 610	18 920	49,0
Nógrád	8 125	4 430	54,5
Észak-Magyarország	90 235	42 850	47,5
Hajdú-Bihar	60 300	25 326	42,0
Jász-Nagykun-Szolnok	101 934	19 200	18,8
Szabolcs-Szatmár-Bereg	56 173	4 255	7,6
Észak-Alföld	218 407	48 781	22,3
Bács-Kiskun	47 514	17 710	37,3
Békés	88 000	70 000	79,5
Csongrád-Csanád	38 439	19 988	52,0
Dél-Alföld	173 953	107 698	61,9
Mindösszesen	714 802	309 007	43,2

Megjegyzés: Az adatok a 2023. április 16-i állapotot tükrözik.

^{a)} Becsült értékek.

Forrás: NAK-felmérés alapján az AKI Agrárstatisztikai Osztályán készült összeállítás

Dohány (DBU01, DVI02)

Területi egység	Előírányzott munka ^{a)} hektár	Elvégzett munka ^{a)} hektár	Elvégzett munka az előírányzott %-ában
Pest, Budapest			
Közép-Magyarország			
Fejér			
Komárom-Esztergom			
Veszprém			
Közép-Dunántúl			
Győr-Moson-Sopron			
Vas			
Zala			
Nyugat-Dunántúl			
Baranya			
Somogy			
Tolna			
Dél-Dunántúl			
Borsod-Abaúj-Zemplén	33	3	9,1
Heves	10		
Nógrád			
Észak-Magyarország	43	3	7,0
Hajdú-Bihar	28		
Jász-Nagykun-Szolnok	22		
Szabolcs-Szatmár-Bereg	2 166		
Észak-Alföld	2 216		
Bács-Kiskun	251	135	53,8
Békés	1	1	100,0
Csongrád-Csanád	45		
Dél-Alföld	297	136	45,8
Mindösszesen	2 556	139	5,4

Megjegyzés: Az adatok a 2023. április 16-i állapotot tükrözik.

^{a)} Becsült értékek.

Forrás: NAK-felmérés alapján az AKI Agrárstatisztikai Osztályán készült összeállítás

Lucernatelepítés (FOR01–06)

Területi egység	Előírányzott munka ^{a)} hektár	Elvégzett munka ^{a)} hektár	Elvégzett munka az előírányzott %-ában
Pest, Budapest	3 000	3 000	100,0
Közép-Magyarország	3 000	3 000	100,0
Fejér	2 400	2 400	100,0
Komárom-Esztergom	450	450	100,0
Veszprém	300	120	40,0
Közép-Dunántúl	3 150	2 970	94,3
Győr-Moson-Sopron	850	850	100,0
Vas	1 245	1 245	100,0
Zala	250	190	76,0
Nyugat-Dunántúl	2 345	2 285	97,4
Baranya	492	352	71,5
Somogy	470	430	91,5
Tolna	2 473	2 032	82,2
Dél-Dunántúl	3 435	2 814	81,9
Borsod-Abaúj-Zemplén	1 000	1 000	100,0
Heves	440	365	83,0
Nógrád	8 945	500	5,6
Észak-Magyarország	10 385	1 865	18,0
Hajdú-Bihar	4 300	4 300	100,0
Jász-Nagykun-Szolnok	927	723	78,0
Szabolcs-Szatmár-Bereg	1 848	1 384	74,9
Észak-Alföld	7 075	6 407	90,6
Bács-Kiskun	1 772	1 368	77,2
Békés	17 000	17 000	100,0
Csongrád-Csanád	449	248	55,2
Dél-Alföld	19 221	18 616	96,9
Mindösszesen	48 611	37 957	78,1

Megjegyzés: Az adatok a 2023. április 16-i állapotot tükrözik.

^{a)} Becsült értékek.

Forrás: NAK-felmérés alapján az AKI Agrárstatisztikai Osztályán készült összeállítás

Rizs (indián rizs nélkül) (RIZ03)

Területi egység	Előirányzott munka ^{a)} hektár	Elvégzett munka ^{a)} hektár	Elvégzett munka az előirányzott %-ában
Pest, Budapest			
Közép-Magyarország			
Fejér			
Komárom-Esztergom			
Veszprém			
Közép-Dunántúl			
Győr-Moson-Sopron			
Vas			
Zala			
Nyugat-Dunántúl			
Baranya			
Somogy			
Tolna			
Dél-Dunántúl			
Borsod-Abaúj-Zemplén			
Heves			
Nógrád			
Észak-Magyarország			
Hajdú-Bihar			
Jász-Nagykun-Szolnok	1 014		
Szabolcs-Szatmár-Bereg			
Észak-Alföld	1 014		
Bács-Kiskun			
Békés	1 300	1 300	100,0
Csongrád-Csanád			
Dél-Alföld	1 300	1 300	100,0
Mindösszesen	2 314	1 300	56,2

Megjegyzés: Az adatok a 2023. április 16-i állapotot tükrözik.

^{a)} Becsült értékek.

Forrás: NAK-felmérés alapján az AKI Agrárstatisztikai Osztályán készült összeállítás

Zöldségfélék összesen

Területi egység	Előírányzott munka ^{a)} hektár	Elvégzett munka ^{a)} hektár	Elvégzett munka az előírányzott %-ában
Pest, Budapest	1 024	607	59,3
Közép-Magyarország	1 024	607	59,3
Fejér	1 926	1 740	90,3
Komárom-Esztergom	38	18	47,4
Veszprém	142	125	88,0
Közép-Dunántúl	2 106	1 883	89,4
Győr-Moson-Sopron	828	190	22,9
Vas	7	3	42,9
Zala	12		
Nyugat-Dunántúl	847	193	22,8
Baranya	342	86	25,1
Somogy	404		
Tolna	786	661	84,1
Dél-Dunántúl	1 532	747	48,8
Borsod-Abaúj-Zemplén	863	263	30,5
Heves	225		
Nógrád	126	120	95,2
Észak-Magyarország	1 214	383	31,5
Hajdú-Bihar	15 694	5 132	32,7
Jász-Nagykun-Szolnok	3 929	522	13,3
Szabolcs-Szatmár-Bereg	7 292	1 684	23,1
Észak-Alföld	26 915	7 338	27,3
Bács-Kiskun	5 054	2 025	40,1
Békés	8 978	4 080	45,4
Csongrád-Csanád	3 451	1 313	38,0
Dél-Alföld	17 484	7 418	42,4
Mindösszesen	51 122	18 569	36,3

Megjegyzés: Az adatok a 2023. április 16-i állapotot tükrözik.

^{a)} Becsült értékek.

Forrás: NAK-felmérés alapján az AKI Agrárstatisztikai Osztályán készült összeállítás

Csemegekukorica (KAL23)

Területi egység	Előírányzott munka ^{a)} hektár	Elvégzett munka ^{a)} hektár	Elvégzett munka az előírányzott %-ában
Pest, Budapest	310	270	87,1
Közép-Magyarország	310	270	87,1
Fejér	70		
Komárom-Esztergom	20		
Veszprém	4	2	50,0
Közép-Dunántúl	94	2	2,1
Győr-Moson-Sopron	450		
Vas	4		
Zala	12		
Nyugat-Dunántúl	466		
Baranya	249		
Somogy	143		
Tolna	51	2	3,9
Dél-Dunántúl	443	2	0,5
Borsod-Abaúj-Zemplén	650	65	10,0
Heves	5		
Nógrád	5		
Észak-Magyarország	660	65	9,8
Hajdú-Bihar	10 857	1 090	10,0
Jász-Nagykun-Szolnok	3 076	10	0,3
Szabolcs-Szatmár-Bereg	4 105	122	3,0
Észak-Alföld	18 038	1 222	6,8
Bács-Kiskun	2 080	160	7,7
Békés	3 400		
Csongrád-Csanád	1 689		
Dél-Alföld	7 169	160	2,2
Mindösszesen	27 180	1 721	6,3

Megjegyzés: Az adatok a 2023. április 16-i állapotot tükrözik.

^{a)} Becsült értékek.

Forrás: NAK-felmérés alapján az AKI Agrárstatisztikai Osztályán készült összeállítás

Zöldborsó (PIL07)

Területi egység	Előírányzott munka ^{a)} hektár	Elvégzett munka ^{a)} hektár	Elvégzett munka az előírányzott %-ában
Pest, Budapest	217	217	100,0
Közép-Magyarország	217	217	100,0
Fejér	1 740	1 740	100,0
Komárom-Esztergom	15	15	100,0
Veszprém	89	89	100,0
Közép-Dunántúl	1 844	1 844	100,0
Győr-Moson-Sopron	250	150	60,0
Vas	1	1	100,0
Zala			
Nyugat-Dunántúl	251	151	60,2
Baranya	86	86	100,0
Somogy	227		
Tolna	657	657	100,0
Dél-Dunántúl	970	743	76,6
Borsod-Abaúj-Zemplén	180	180	100,0
Heves			
Nógrád	120	120	100,0
Észak-Magyarország	300	300	100,0
Hajdú-Bihar	4 150	3 942	95,0
Jász-Nagykun-Szolnok	571	420	73,6
Szabolcs-Szatmár-Bereg	1 620	1 477	91,2
Észak-Alföld	6 341	5 839	92,1
Bács-Kiskun	1 550	1 376	88,8
Békés	3 200	3 200	100,0
Csongrád-Csanád	762	762	100,0
Dél-Alföld	5 512	5 338	96,8
Mindösszesen	15 435	14 432	93,5

Megjegyzés: Az adatok a 2023. április 16-i állapotot tükrözik.

^{a)} Becsült értékek.

Forrás: NAK-felmérés alapján az AKI Agrárstatisztikai Osztályán készült összeállítás

Zöldbabtelepítés (PIL13)

Területi egység	Előírányzott munka ^{a)} hektár	Elvégzett munka ^{a)} hektár	Elvégzett munka az előírányzott %-ában
Pest, Budapest	12		
Közép-Magyarország	12		
Fejér			
Komárom-Esztergom			
Veszprém			
Közép-Dunántúl			
Győr-Moson-Sopron			
Vas			
Zala			
Nyugat-Dunántúl			
Baranya			
Somogy			
Tolna	1		
Dél-Dunántúl	1		
Borsod-Abaúj-Zemplén	1	1	100,0
Heves			
Nógrád			
Észak-Magyarország	1	1	100,0
Hajdú-Bihar	180		
Jász-Nagykun-Szolnok	8		
Szabolcs-Szatmár-Bereg	96		
Észak-Alföld	284		
Bács-Kiskun	13	11	84,6
Békés	240		
Csongrád-Csanád	132	132	100,0
Dél-Alföld	385	143	37,1
Mindösszesen	683	144	21,1

Megjegyzés: Az adatok a 2023. április 16-i állapotot tükrözik.

^{a)} Becsült értékek.

Forrás: NAK-felmérés alapján az AKI Agrárstatisztikai Osztályán készült összeállítás

Fejes káposzta, vörös káposzta (VEG04, 06)

Területi egység	Előírányzott munka ^{a)} hektár	Elvégzett munka ^{a)} hektár	Elvégzett munka az előírányzott %-ában
Pest, Budapest	270	50	18,5
Közép-Magyarország	270	50	18,5
Fejér	2		
Komárom-Esztergom			
Veszprém	36	33	91,7
Közép-Dunántúl	38	33	86,8
Győr-Moson-Sopron	50		
Vas	2	2	100,0
Zala			
Nyugat-Dunántúl	52	2	3,8
Baranya			
Somogy			
Tolna	1	1	100,0
Dél-Dunántúl	1	1	100,0
Borsod-Abaúj-Zemplén			
Heves			
Nógrád	1		
Észak-Magyarország	1		
Hajdú-Bihar	45		
Jász-Nagykun-Szolnok	1	1	100,0
Szabolcs-Szatmár-Bereg	327	30	9,2
Észak-Alföld	373	31	8,3
Bács-Kiskun	188	9	4,8
Békés	65	30	46,2
Csongrád-Csanád	266	266	100,0
Dél-Alföld	520	305	58,7
Mindösszesen	1 254	422	33,7

Megjegyzés: Az adatok a 2023. április 16-i állapotot tükrözik.

^{a)} Becsült értékek.

Forrás: NAK-felmérés alapján az AKI Agrárstatisztikai Osztályán készült összeállítás

Fűszerpaprika (VEG44)

Területi egység	Előírányzott munka ^{a)} hektár	Elvégzett munka ^{a)} hektár	Elvégzett munka az előírányzott %-ában
Pest, Budapest	15	15	100,0
Közép-Magyarország	15	15	100,0
Fejér	2		
Komárom-Esztergom			
Veszprém	1		
Közép-Dunántúl	3		
Győr-Moson-Sopron	30		
Vas			
Zala			
Nyugat-Dunántúl	30		
Baranya	1		
Somogy			
Tolna	1	1	100,0
Dél-Dunántúl	2	1	50,0
Borsod-Abaúj-Zemplén			
Heves			
Nógrád			
Észak-Magyarország			
Hajdú-Bihar	29		
Jász-Nagykun-Szolnok	68		
Szabolcs-Szatmár-Bereg	7		
Észak-Alföld	104		
Bács-Kiskun	410	145	35,4
Békés	32		
Csongrád-Csanád	245		
Dél-Alföld	687	145	21,1
Mindösszesen	842	161	19,1

Megjegyzés: Az adatok a 2023. április 16-i állapotot tükrözik.

^{a)} Becsült értékek.

Forrás: NAK-felmérés alapján az AKI Agrárstatisztikai Osztályán készült összeállítás

Vöröshagyma (VEG15)

Területi egység	Előírányzott munka ^{a)} hektár	Elvégzett munka ^{a)} hektár	Elvégzett munka az előírányzott %-ában
Pest, Budapest	40	40	100,0
Közép-Magyarország	40	40	100,0
Fejér	2		
Komárom-Esztergom	3	3	100,0
Veszprém			
Közép-Dunántúl	5	3	60,0
Győr-Moson-Sopron	40	40	100,0
Vas			
Zala			
Nyugat-Dunántúl	40	40	100,0
Baranya	2		
Somogy	6		
Tolna	1		
Dél-Dunántúl	9		
Borsod-Abaúj-Zemplén	15	15	100,0
Heves			
Nógrád			
Észak-Magyarország	15	15	100,0
Hajdú-Bihar	100	100	100,0
Jász-Nagykun-Szolnok	114	90	78,9
Szabolcs-Szatmár-Bereg	53	51	96,2
Észak-Alföld	267	241	90,3
Bács-Kiskun	205	248	121,0
Békés	380	350	92,1
Csongrád-Csanád	120	120	100,0
Dél-Alföld	705	718	101,8
Mindösszesen	1 081	1 057	97,8

Megjegyzés: Az adatok a 2023. április 16-i állapotot tükrözik.

^{a)} Becsült értékek.

Forrás: NAK-felmérés alapján az AKI Agrárstatisztikai Osztályán készült összeállítás

Paradicsom (VEG33)

Területi egység	Előírányzott munka ^{a)} hektár	Elvégzett munka ^{a)} hektár	Elvégzett munka az előírányzott %-ában
Pest, Budapest	100	10	10,0
Közép-Magyarország	100	10	10,0
Fejér	1		
Komárom-Esztergom			
Veszprém			
Közép-Dunántúl	1		
Győr-Moson-Sopron	3		
Vas			
Zala			
Nyugat-Dunántúl	3		
Baranya			
Somogy			
Tolna	42		
Dél-Dunántúl	42		
Borsod-Abaúj-Zemplén			
Heves			
Nógrád			
Észak-Magyarország			
Hajdú-Bihar	82		
Jász-Nagykun-Szolnok	77		
Szabolcs-Szatmár-Bereg	139		
Észak-Alföld	298		
Bács-Kiskun	271	26	9,6
Békés	630		
Csongrád-Csanád	34		
Dél-Alföld	935	26	2,8
Mindösszesen	1 379	36	2,6

Megjegyzés: Az adatok a 2023. április 16-i állapotot tükrözik.

^{a)} Becsült értékek.

Forrás: NAK-felmérés alapján az AKI Agrárstatisztikai Osztályán készült összeállítás

Zöldpaprika (VEG43)

Területi egység	Előírányzott munka ^{a)} hektár	Elvégzett munka ^{a)} hektár	Elvégzett munka az előírányzott %-ában
Pest, Budapest	20	5	25,0
Közép-Magyarország	20	5	25,0
Fejér	2		
Komárom-Esztergom			
Veszprém			
Közép-Dunántúl	2		
Győr-Moson-Sopron	5		
Vas			
Zala			
Nyugat-Dunántúl	5		
Baranya			
Somogy	1		
Tolna	1		
Dél-Dunántúl	2		
Borsod-Abaúj-Zemplén			
Heves			
Nógrád			
Észak-Magyarország			
Hajdú-Bihar	102		
Jász-Nagykun-Szolnok			
Szabolcs-Szatmár-Bereg	295		
Észak-Alföld	397		
Bács-Kiskun	102	20	19,6
Békés	25		
Csongrád-Csanád	150		
Dél-Alföld	277	20	7,2
Mindösszesen	703	25	3,6

Megjegyzés: Az adatok a 2023. április 16-i állapotot tükrözik.

^{a)} Becsült értékek.

Forrás: NAK-felmérés alapján az AKI Agrárstatisztikai Osztályán készült összeállítás

Karfiol (VEG01)

Területi egység	Előirányzott munka ^{a)} hektár	Elvégzett munka ^{a)} hektár	Elvégzett munka az előirányzott %-ában
Pest, Budapest	15		
Közép-Magyarország	15		
Fejér			
Komárom-Esztergom			
Veszprém	1	1	100,0
Közép-Dunántúl	1	1	100,0
Győr-Moson-Sopron			
Vas			
Zala			
Nyugat-Dunántúl			
Baranya			
Somogy			
Tolna	1		
Dél-Dunántúl	1		
Borsod-Abaúj-Zemplén			
Heves			
Nógrád			
Észak-Magyarország			
Hajdú-Bihar	23		
Jász-Nagykun-Szolnok	2	1	50,0
Szabolcs-Szatmár-Bereg	60	4	6,7
Észak-Alföld	85	5	5,9
Bács-Kiskun	31		
Békés	6		
Csongrád-Csanád	25	5	20,0
Dél-Alföld	62	5	8,1
Mindösszesen	164	11	6,7

Megjegyzés: Az adatok a 2023. április 16-i állapotot tükrözik.

^{a)} Becsült értékek.

Forrás: NAK-felmérés alapján az AKI Agrárstatisztikai Osztályán készült összeállítás

Görögdinnye és tökre oltott dinnye (FRU01, FRU02)

Területi egység	Előírányzott munka ^{a)} hektár	Elvégzett munka ^{a)} hektár	Elvégzett munka az előírányzott %-ában
Pest, Budapest	25		
Közép-Magyarország	25		
Fejér	107		
Komárom-Esztergom			
Veszprém	12		
Közép-Dunántúl	119		
Győr-Moson-Sopron			
Vas			
Zala			
Nyugat-Dunántúl			
Baranya	104		
Somogy	26		
Tolna	30		
Dél-Dunántúl	160		
Borsod-Abaúj-Zemplén	17	2	11,8
Heves	220		
Nógrád			
Észak-Magyarország	237	2	0,8
Hajdú-Bihar	126		
Jász-Nagykun-Szolnok	12		
Szabolcs-Szatmár-Bereg	590		
Észak-Alföld	728		
Bács-Kiskun	204	30	14,7
Békés	1 000	500	50,0
Csongrád-Csanád	28	28	100,0
Dél-Alföld	1 232	558	45,3
Mindösszesen	2 501	560	22,4

Megjegyzés: Az adatok a 2023. április 16-i állapotot tükrözik.

^{a)} Becsült értékek.

Forrás: NAK-felmérés alapján az AKI Agrárstatisztikai Osztályán készült összeállítás

