



Statisztikai Jelentések

Tájékoztató jelentés a tavaszi mezőgazdasági munkákról (2021. május 14-i operatív jelentések alapján)

XXVI. ÉVFOLYAM • 2. szám • 2021



TÁJÉKOZTATÓ JELENTÉS A TAVASZI MEZŐGAZDASÁGI MUNKÁKRÓL XXVI. ÉVFOLYAM • 2. szám • 2021

2021. május
Megjelenik időszakosan

Felelős szerkesztő
Demeter Edit

Szerző
Molnár Piroska
molnar.piroska@aki.gov.hu

Közreműködő
Dankóné Seres Zsuzsanna
dankone.seres.zsuzsa@aki.gov.hu

Kiadó



Agrárközgazdasági Intézet
Nonprofit Kft.

Elérhetőségek
H-1093 Budapest, Zsil utca 3–5.
Telefon: (+36 70) 501-0446
Fax: (+36 1) 217-8111
<https://aki.gov.hu>
aki@aki.gov.hu

A kiadvány az Agrárközgazdasági Intézet
által üzemeltetett Agrárstatisztikai Rendszer

ASIR
AGRÁRSTATISZTIKAI INFORMÁCIÓS RENDSZER
adatai alapján készül.

Friss adatokért kérjük látogasson el a

ASIR lekérdezhető adatok

felületre

ISSN 1418 2130

Tartalomjegyzék

Összefoglaló	3
Summary	3
Tavaszi mezőgazdasági munkák helyzete	4
Információ az adatgyűjtésről	4
Tavaszi mezőgazdasági munkák helyzete 2021. május 14-én	4
Ábrák, táblázatok	6
Tavaszi összesítő (május)	9
Tavaszi vetés összesen	10
Gabonafélék vetése összesen	11
Tavaszi búza (KAL02)	12
Tavaszi árpa (KAL18)	13
Zab (KAL19)	14
Kukorica (KAL21)	15
Hibrid kukorica (KAL25)	16
Pohánka (hajdina) (KAL28)	17
Szemes cirok (KAL32)	18
Indián rizs (KAL35)	19
Köles (KAL36–37)	20
Burgonya (BUR01)	21
Cukorrépa (CUK01)	22
Tavaszi takarmányborsó (PIL06)	23
Bab (PIL11, 12, 14)	24
Lóbab (PIL09)	25
Csillagfürtök (PIL15,16,18,19,21,22)	26
Olajlen (IND07)	27
Szója (IND01)	28
Napraforgó összesen (IND23–24)	29
Dohány (DBU01, DVI02)	30
Silócirok (KAL33)	31
Silókukorica (KAL24)	32
Lucernatelepítés (FOR01-06)	33
Rizs (indián rizs nélkül) (RIZ03)	34
Zöldségfélék összesen	35
Csemegekukorica (KAL23)	36
Zöldborsó (PIL07)	37
Vöröshagyma (VEG15)	38
Paradicsom (VEG33)	39
Zöldpaprika (VEG43)	40
Zöldbabweleleítés (PIL13)	41
Karfiol (VEG01)	42
Görögdinnye és tökoltott dinnye (FRU01, FRU02)	43
Be nem vetett terület	44

A kiadványokkal kapcsolatban részletes
felvilágosítást ad:

Publikációs Csoport
publikacio@aki.gov.hu
Telefon: (+36 70) 501-1156



Jelen mű felhasználása a Nevezd meg! - Ne add el! - Így add tovább! 4.0 Nemzetközi (CC BY-NC-SA 4.0) licenc alapján lehetséges. A felhasználási feltételekről bővebben: <https://creativecommons.org/licenses/by-nc-sa/4.0/deed.hu>

Összefoglaló

Az április végi és májusi kedvezőbb időjárás következtében a gazdák megfelelő ütemben haladhattak a tavaszi munkákkal, de a korábbi hűvös, helyenként fagyos tavaszi időjárás miatt a növényekről általánosságban elmondható, hogy körülbelül kéthetes késésben vannak az erre az időszakra jellemző fejlettséghez képest. A tavaszi mezőgazdasági munkák helyzetét felmérő operatív jelentések szerint 2021-ben a tavaszi vetésű szántóföldi növények tervezett vetésterülete 2 millió 66 ezer hektár volt. A megyék többségében a tavaszi munkák a végéhez közeledtek május közepére. A tavaszi gabonafélék vetése az előirányzott terület 92,5 százalékán fejeződött be, a zöldségfélék vetési állapota pedig országosan 58,5 százalékos készültséget mutatott.

Summary

The more favourable weather in late April and May allowed farmers to get on with spring work at a reasonable pace, but the earlier cool, sometimes frosty spring weather meant that crops were generally about two weeks behind the typical development for this period. According to the operational reports assessing the state of spring fieldwork, the planned area sown by spring-sown arable crops in 2021 was 2 million 66 thousand hectares. In most counties, spring work was nearing its end by mid-May. Spring cereal sowings were 92.5 per cent of the planned area, while the state of vegetable sowings nationwide was 58.5 per cent.



Tavaszi mezőgazdasági munkák helyzete

Információ az adatgyűjtésről

A kiadvány a Tájékoztató jelentés a tavaszi, nyári és őszi mezőgazdasági munkákról című, 1253-as nyilván-
tartási számú Országos Statisztikai Adatfelvételi Pro-
gram (OSAP) keretében végzett adatgyűjtés alapján ké-
szült.

Az adatgyűjtés az 5/2018. (II. 23.) FM rendelet alap-
ján történik a termésbecslésről, állapotminősítésről, vala-
mint a mezőgazdasági munkák állásáról szóló jelentés-
sel kapcsolatos adatszolgáltatásról.

A statisztika célja az aktuális helyzetkép felvázolása
az adott évi tavaszi mezőgazdasági munkákról megyei
bontásban a főbb növényfajokra vonatkozóan. Mindhá-
rom évszakban két jelentés készül, az első előzetes, a
második (1 hónappal később) véglegeshez közeli adato-
kat közöl. A végleges jelentések készítésekor mód nyílik
az előző időszak adatainak esetenkénti felülvizsgálatára.

Az adatgyűjtés több mint 20 éve folyik, és ezalatt az
idő alatt több módosításra, illetve fejlesztésre is sor ke-
rült. Az adatszolgáltatói terhek csökkentése érdekében
az adatszolgáltatók 2018-tól mentesültek az adatszolgál-
tatás kötelezettsége alól, így másodlagos forrásból, adat-
átvétellel a Nemzeti Agrárgazdasági Kamara (NAK) falu-
gazdászai által begyűjtött összesített információk kerül-
nek feldolgozásra a kiadványban. Az adatfelvétel 2017-
től a hasznosítási kódok használatával történik.

Tavaszi mezőgazdasági munkák helyzete 2021. május 14-én

Az április végi és májusi kedvezőbb időjárás követ-
keztében a belvízzel borított területek aránya jelentősen
csökkent. A legtöbb helyen rá lehetett menni a földekre,
így a gazdák megfelelő ütemben haladhattak a tavaszi
munkákkal. A korábbi hűvös, helyenként fagyos tavaszi
időjárás miatt a növényekről általánosságban elmond-
ható, hogy körülbelül kéthetes késésben vannak az erre
az időszakra jellemző fejlettséghez képest.

A tavaszi mezőgazdasági munkák helyzetét fel-
mérő operatív jelentések szerint 2021-ben a tavaszi
vetésű szántóföldi növények tervezett vetésterülete
2 millió 66 ezer hektár volt, ennek közel fele az Észak-
és Dél-Alföld régióban található. A legnagyobb tavaszi
vetésterülettel Békés (227,7 ezer hektár), Hajdú-Bihar
(184,0 ezer hektár), Jász-Nagykun-Szolnok (181,5 ezer
hektár) és Szabolcs-Szatmár-Bereg megyében
(175,9 ezer hektár) számoltak, egyenként mintegy

8,5–11 százalék részesedéssel. A megyék többségé-
ben a tavaszi munkák a végéhez közeledtek május kö-
zepére (1. ábra).

A tavaszi gabonafélék vetése az előirányzott terület
92,5 százalékán fejeződött be 2021. május 14-ig, kis le-
maradásban az egy évvel korábbihoz képest. Az egyes
gabonafélék vetése a köles, a szemes cirok, a hibrid ku-
korica és a pohánka kivételével elérte vagy meghaladta
a 90 százalékot május 14-én.

A tavaszi árpa 32,2 ezer hektárnyi tervezett terüle-
tén a vetési munkák 99,6 százalékát már elvégezték.
A zab vetésterülete 24,9 ezer hektár az idén, Zala és
Heves megye kivételével a gazdák teljes egészében
végeztek az előirányzott munkákkal. A szemes cirkot
22,6 ezer hektáron tervezték vetni, a jelentés időpont-
jáig 18,8 ezer hektáron fejeződtek be a tavaszi mező-
gazdasági munkák (4. ábra).

A tavaszi búza 8,3 ezer hektáros előirányzott terüle-
tének 98,9 százalékán, a hibrid kukorica 27,7 ezer hek-
táros tervezett területének 84,0 százalékán végezték el
a vetést a vizsgált időpontban.

A jelentés időpontjában, közel 94,3 százalékos ké-
szültségnél a kukorica vetésterülete 938,4 ezer hektár
körül alakult (2. ábra). A kukorica tervezett 994,7 ezer
hektár vetésterületének 24,9 százaléka az Észak-
Alföld, 21,6 százaléka a Dél-Alföld és 20,2 százaléka a
Dél-Dunántúl régióban található (3. ábra). A napraforgó
vetése a befejezéshez közeledik, 96,2 százalékon állt,
bevetett területe 626,5 ezer hektár, ami 24,5 ezer hek-
tárral kevesebb a tervezettnél (2. ábra). A vetésterület
harmada az Észak-Alföldön (32 százalék), a negyede
pedig a Dél-Alföldön helyezkedik el (22,2 százalék)
(3. ábra).

A jelentések adatai alapján a tavaszi takarmány-
borsó vetésterülete 4,3 ezer hektár, melynek egyhar-
mada az Észak-Alföldön terül el. A szója tervezett terü-
lete 57,3 ezer hektár, vetését 50,9 ezer hektáron fejez-
ték be május 14-ig. A burgonya tervezett vetésterülete
8,7 ezer hektár volt 2021-ben és a május 14-i időpontra
vonatkozó jelentések alapján a vetés a végéhez köze-
ledett. Zala megyében a burgonyával bevetett terület
némileg meghaladta az előirányzott terület nagyságát.

A lucerna telepítése a 2021-es évre tervezett 63,3 ezer
hektáros területen majdnem befejeződött, készültsége
országos szinten 90 százalék körüli vagy afeletti.

A cukorrépa területe 12,3 ezer hektár, melynek
99,7 százalékán fejezték be a vetést május 14-ig.



A főbb cukorrépa-termesztési körzetek a Dél-Dunántúlon (32,6 százalék), a Közép-Dunántúlon (23,1 százalék), és a Nyugat-Dunántúlon (17,3 százalék) területnek el (5. ábra).

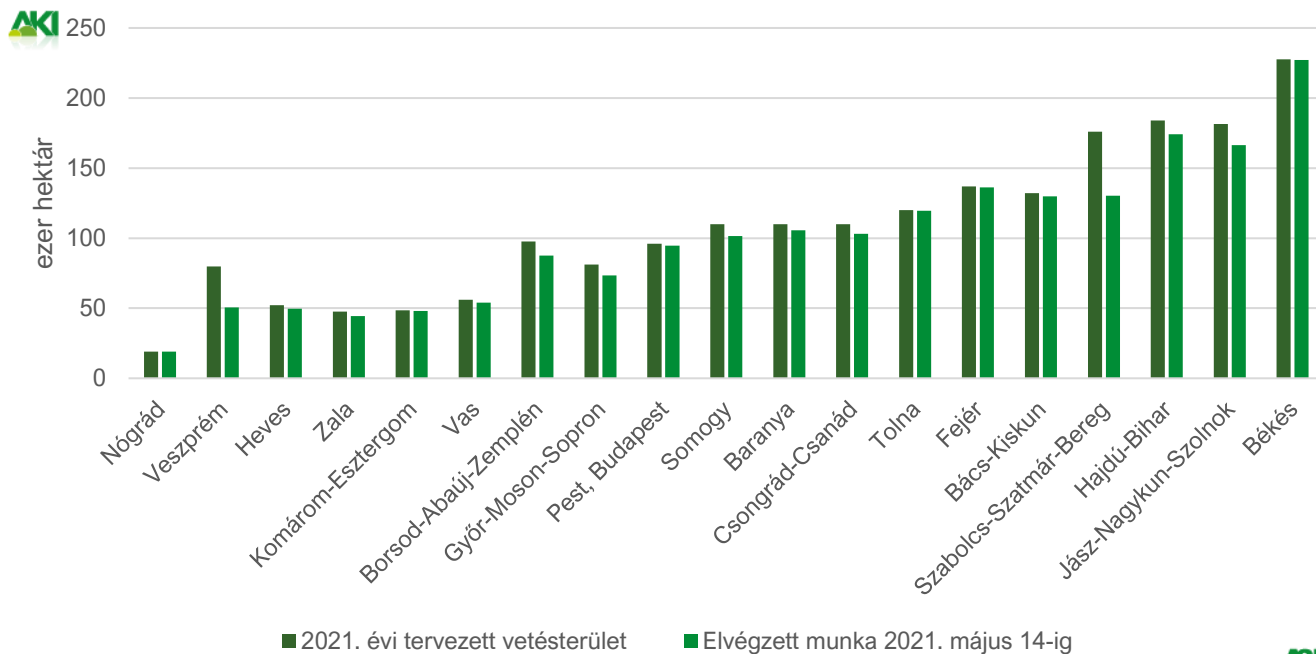
A zöldségfélék területe a jelentések szerint várhatóan 54,2 ezer hektár lesz, melynek több mint harmada Hajdú-Bihar megyében található. A csemegekukorica előírányzott vetésterülete 27,6 ezer hektárt, a zöldborsóé 17,7 ezer hektárt tesz ki. A tervezett tavaszi

mezőgazdasági munkákat a legnagyobb mértékben (100, illetve 99,8 százalékos arányban) a vöröshagyma és a zöldborsó esetében végezték el a gazdák. A görögdinnye és tökre oltott dinnye tervezett összes vetésterülete 3,9 ezer hektár lesz, amely főként Szabolcs-Szatmár-Bereg és Békés megyére koncentrálódik. A jelentések szerint a vetés 70,3 százalékát fejezték be május közepéig.



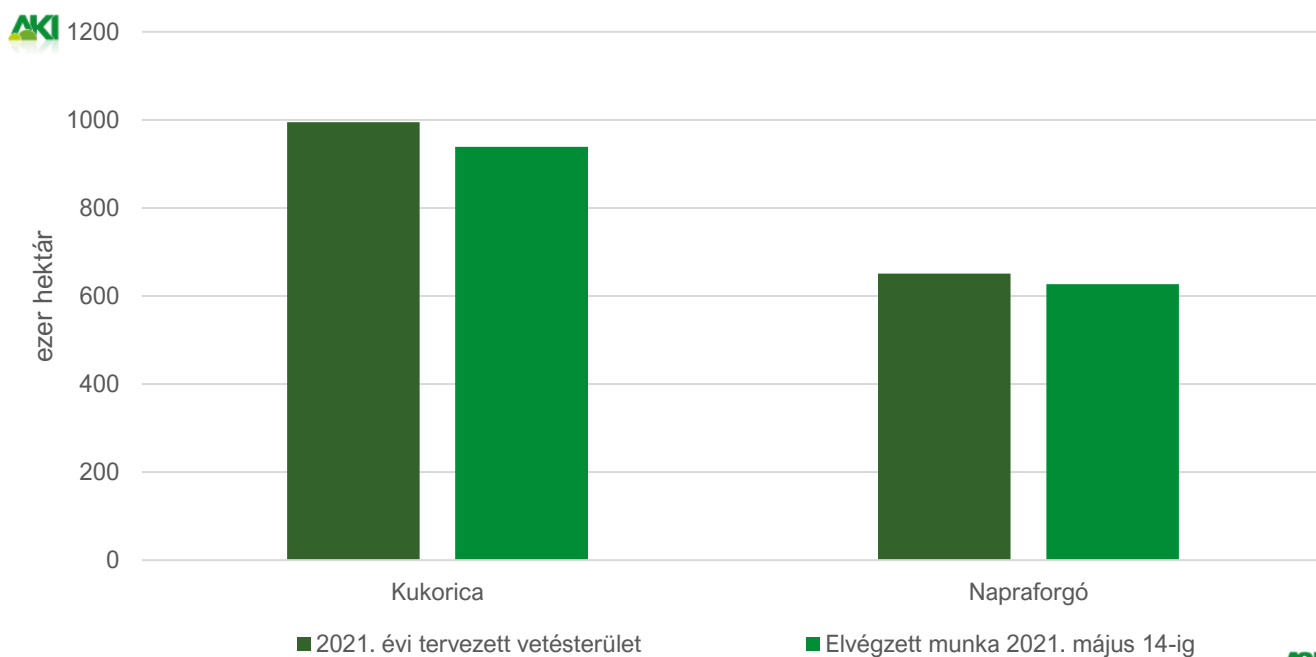
Ábrák, táblázatok

1. ábra: **A tavaszi vetésre tervezett szántóterület megyénként 2021-ben, valamint a 2021. május 14-ig elvégzett munka**



Forrás: NAK-felmérés alapján az AKI Agrárstatisztikai Osztályán készült összeállítás

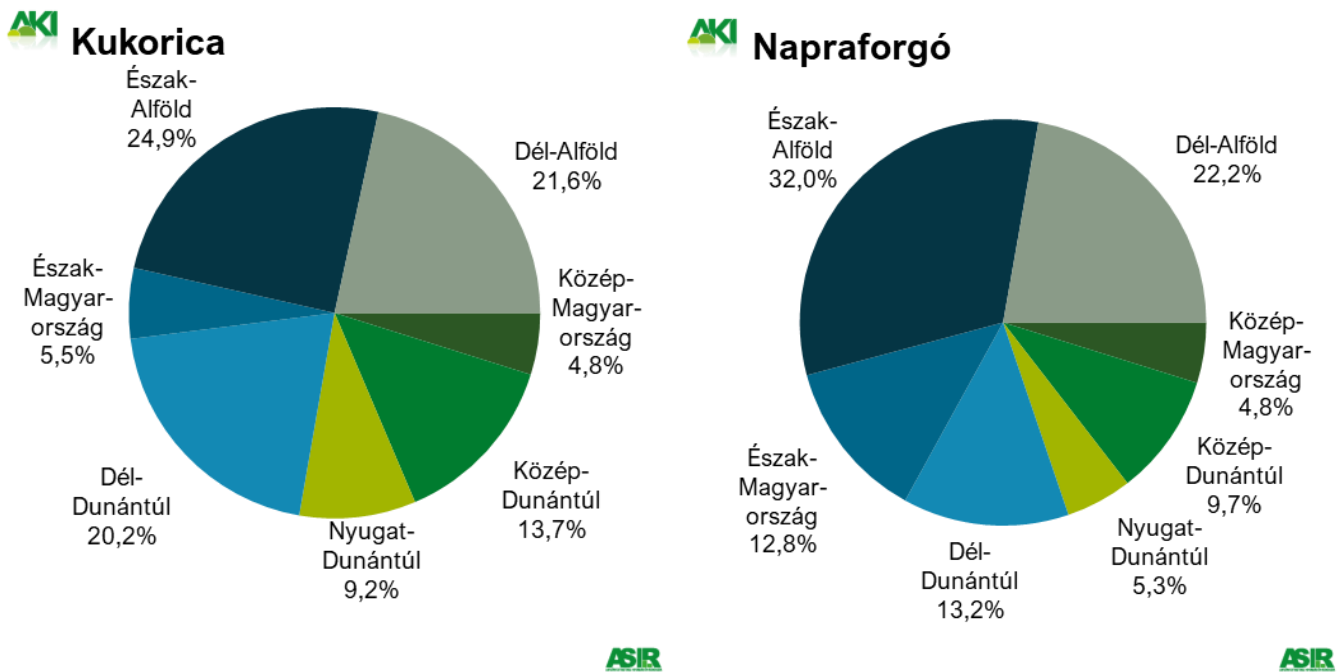
2. ábra: **A kukorica és a napraforgó tervezett területe 2021-ben, valamint a 2021. május 14-ig elvégzett munka**



Forrás: NAK-felmérés alapján az AKI Agrárstatisztikai Osztályán készült összeállítás

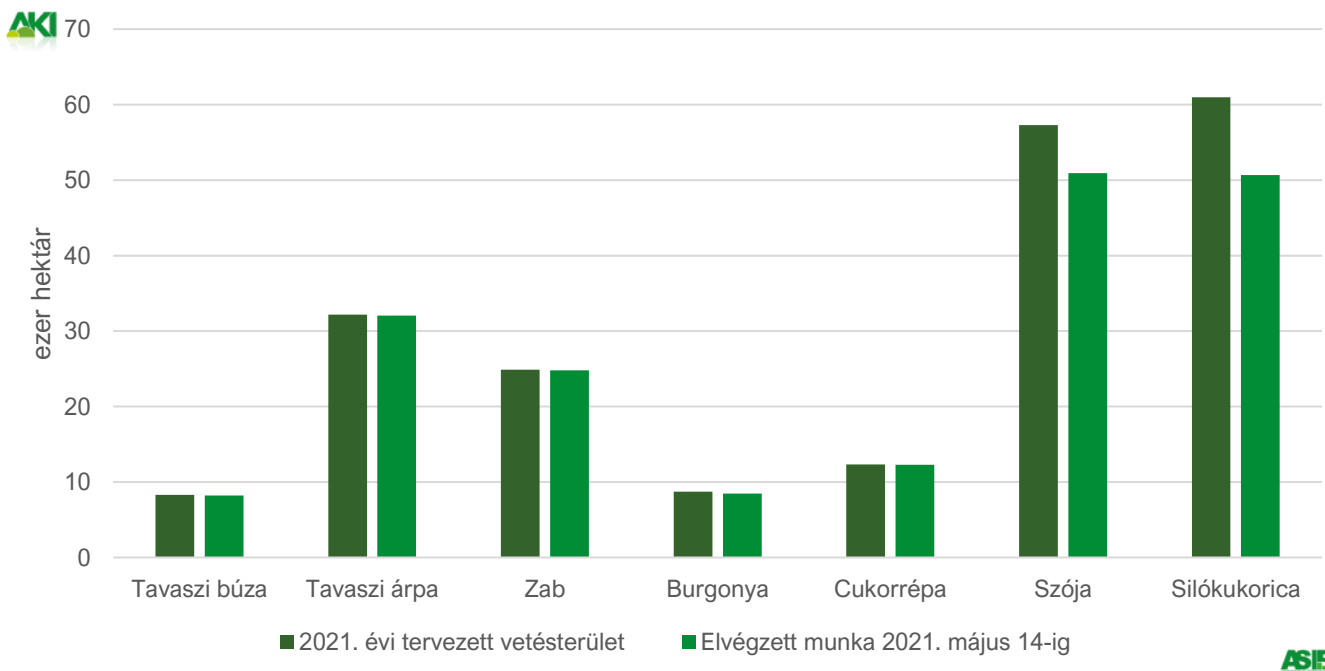


3. ábra: A kukorica és a napraforgó tervezett területének megoszlása régiónként 2021-ben



Forrás: NAK-felmérés alapján az AKI Agrárstatisztikai Osztályán készült összeállítás

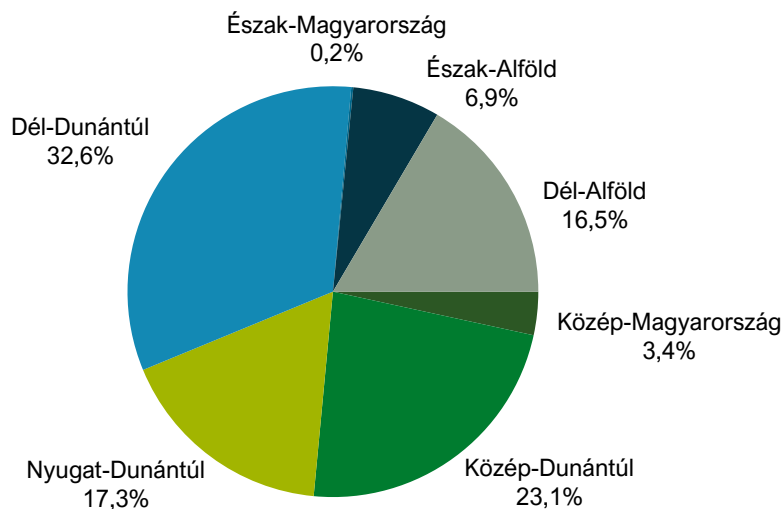
4. ábra: Néhány fontosabb szántóföldi növény tervezett területe 2021-ben, valamint a 2021. május 14-ig elvégzett munka



Forrás: NAK-felmérés alapján az AKI Agrárstatisztikai Osztályán készült összeállítás

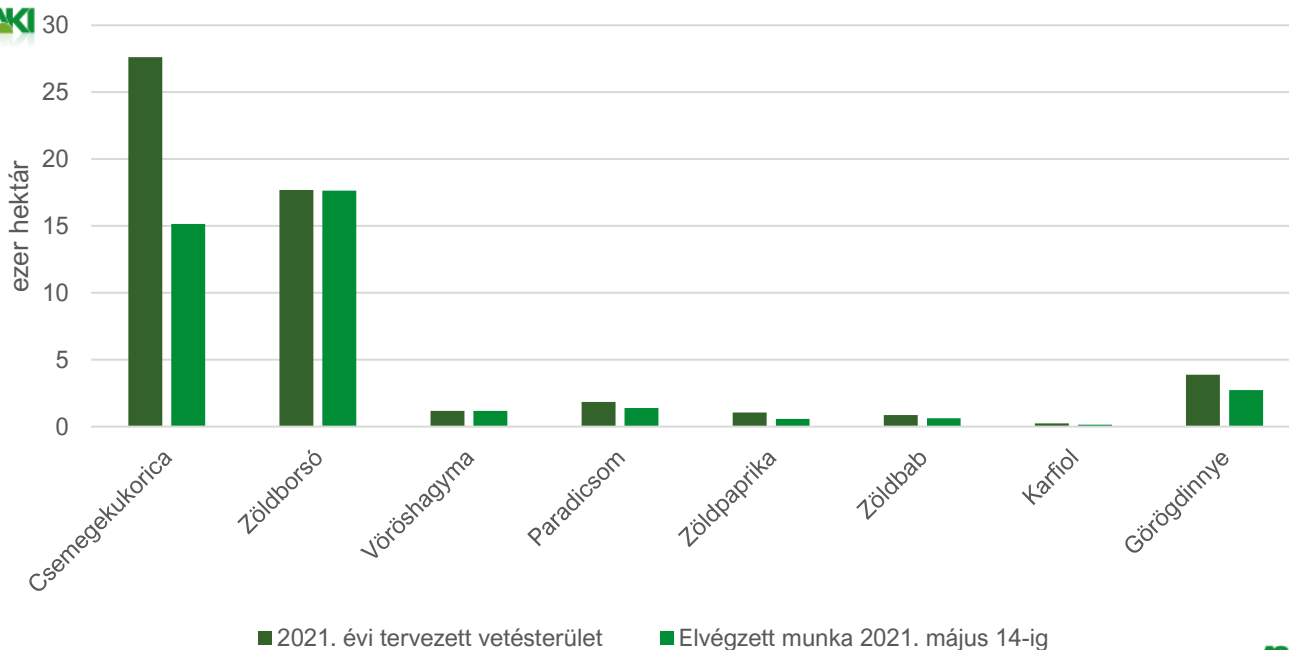


5. ábra: A cukorrépa tervezett területének megoszlása régiónként 2021-ben



Forrás: NAK-felmérés alapján az AKI Agrárstatisztikai Osztályán készült összeállítás

6. ábra: A főbb zöldségfélék tervezett területe 2021-ben, valamint a 2021. május 14-ig elvégzett munka



Forrás: NAK-felmérés alapján az AKI Agrárstatisztikai Osztályán készült összeállítás



Tavaszi összesítő

Vetés, telepítés	Előirányzott munka ^{a)} hektár	Elvégzett munka ^{a)} hektár	Elvégzett munka az előirányzott %-ában
BE NEM VETETT TERÜLET			
UGA02 Zöldugár	29 012	–	–
PIH01 Pihentetett terület (parlag)	89 957	–	–
VETÉS, ÜLTETÉS			
Tavaszi vetés összesen	2 066 122	1 915 204	92,7
Gabonafélék vetése összesen	1 134 820	1 049 368	92,5
KAL02 Tavaszi búza	8 316	8 226	98,9
KAL18 Tavaszi árpa	32 182	32 060	99,6
KAL19 Zab	24 891	24 789	99,6
KAL21 Kukorica	994 664	938 394	94,3
KAL25 Híbrid kukorica	27 718	23 286	84,0
KAL28 Pohánka (hajdina)	484	414	85,5
KAL32 Szemes cirok	22 636	18 763	82,9
KAL35 Indián rizs	1 260	1 125	89,3
KAL36–37 Köles	3 344	2 311	69,1
BUR01 Burgonya	8 711	8 451	97,0
CUK01 Cukorrépa	12 326	12 286	99,7
PIL06 Tavaszi takarmányborsó	4 304	4 248	98,7
PIL11,12,14 Bab	378	357	94,4
PIL09 Lóbab	86	82	94,8
PIL15,16,18,19,21,22 Csillagfürtök	180	136	75,6
IND07 Olajlen	494	494	99,9
IND01 Szója	57 294	50 938	88,9
IND23–24 Napraforgó összesen	651 061	626 522	96,2
DBU01, DVI02 Dohány	3 068	596	19,4
KAL33 Silócirok	6 724	5 734	85,3
KAL24 Silókukorica	60 973	50 657	83,1
FOR01–06 Lucernatelepítés	63 334	61 825	97,6
RIZ03 Rizs (indián rizs nélkül)	2 820	2 355	83,5
Zöldségfélék összesen	54 185	31 707	58,5
KAL23 Csemegekukorica	27 611	15 144	54,8
PIL07 Zöldborsó	17 677	17 642	99,8
VEG53 Vöröshagyma	1 184	1 184	100,0
VEG33 Paradicsom	1 852	1 396	75,4
VEG43 Zöldpaprika	1 044	564	54,0
PIL13 Zöldbab	855	614	71,8
VEG01 Karfiol	229	137	59,9
FRU01-02 Görögdinnye és tökre oltott dinnye	3 888	2 733	70,3

^{a)} Becsült értékek.

Megjegyzés: Az adatok a 2021. május 14-i állapotot tükrözik.

Forrás: NAK-felmérés alapján az AKI Agrárstatisztikai Osztályán készült összeállítás



Tavaszi vetés összesen

Területi egység	Előírányzott munka ^{a)} hektár	Elvégzett munka ^{a)} hektár	Elvégzett munka az előírányzott %-ában
Pest, Budapest	95 945	94 600	98,6
Közép-Magyarország	95 945	94 600	98,6
Fejér	136 991	136 291	99,5
Komárom-Esztergom	48 445	48 040	99,2
Veszprém	79 762	50 665	63,5
Közép-Dunántúl	265 198	234 996	88,6
Győr-Moson-Sopron	81 077	73 410	90,5
Vas	56 159	53 966	96,1
Zala	47 498	44 351	93,4
Nyugat-Dunántúl	184 734	171 727	93,0
Baranya	109 925	105 581	96,0
Somogy	110 047	101 447	92,2
Tolna	120 010	119 650	99,7
Dél-Dunántúl	339 982	326 678	96,1
Borsod-Abaúj-Zemplén	97 715	87 542	89,6
Heves	52 105	49 610	95,2
Nógrád	19 117	19 117	100,0
Észak-Magyarország	168 937	156 269	92,5
Hajdú-Bihar	183 966	174 111	94,6
Jász-Nagykun-Szolnok	181 518	166 434	91,7
Szabolcs-Szatmár-Bereg	175 897	130 332	74,1
Észak-Alföld	541 381	470 876	87,0
Bács-Kiskun	132 230	129 876	98,2
Békés	227 684	227 060	99,7
Csongrád-Csanád	110 031	103 122	93,7
Dél-Alföld	469 945	460 058	97,9
Mindösszesen	2 066 122	1 915 204	92,7

^{a)} Becsült értékek.

Megjegyzés: Az adatok a 2021. május 14-i állapotot tükrözik.

Forrás: NAK-felmérés alapján az AKI Agrárstatisztikai Osztályán készült összeállítás



Gabonafélék vetése összesen

Területi egység	Előirányzott munka ^{a)} hektár	Elvégzett munka ^{a)} hektár	Elvégzett munka az előirányzott %-ában
Pest, Budapest	53 271	51 381	96,5
Közép-Magyarország	53 271	51 381	96,5
Fejér	85 957	85 317	99,3
Komárom-Esztergom	34 205	33 685	98,5
Veszprém	30 397	28 779	94,7
Közép-Dunántúl	150 559	147 781	98,2
Győr-Moson-Sopron	53 150	51 300	96,5
Vas	32 669	31 928	97,7
Zala	29 135	26 973	92,6
Nyugat-Dunántúl	114 954	110 201	95,9
Baranya	69 324	67 522	97,4
Somogy	69 940	62 440	89,3
Tolna	73 950	73 859	99,9
Dél-Dunántúl	213 214	203 821	95,6
Borsod-Abaúj-Zemplén	46 450	42 150	90,7
Heves	14 770	13 263	89,8
Nógrád	6 310	6 310	100,0
Észak-Magyarország	67 530	61 723	91,4
Hajdú-Bihar	95 749	93 649	97,8
Jász-Nagykun-Szolnok	69 163	61 924	89,5
Szabolcs-Szatmár-Bereg	108 314	81 607	75,3
Észak-Alföld	273 226	237 180	86,8
Bács-Kiskun	95 995	75 540	78,7
Békés	112 050	112 050	100,0
Csongrád-Csanád	54 021	49 691	92,0
Dél-Alföld	262 066	237 281	90,5
Mindösszesen	1 134 820	1 049 368	92,5

^{a)} Becsült értékek.

Megjegyzés: Az adatok a 2021. május 14-i állapotot tükrözik.

Forrás: NAK-felmérés alapján az AKI Agrárstatisztikai Osztályán készült összeállítás



Tavaszi búza (KAL02)

Területi egység	Előírányzott munka ^{a)} hektár	Elvégzett munka ^{a)} hektár	Elvégzett munka az előírányzott %-ában
Pest, Budapest	160	160	100,0
Közép-Magyarország	160	160	100,0
Fejér	325	325	100,0
Komárom-Esztergom	300	300	100,0
Veszprém	624	624	100,0
Közép-Dunántúl	1 249	1 249	100,0
Győr-Moson-Sopron	950	950	100,0
Vas	2 322	2 322	100,0
Zala	1 160	1 155	99,6
Nyugat-Dunántúl	4 432	4 427	99,9
Baranya	138	138	100,0
Somogy	420	420	100,0
Tolna	119	119	100,0
Dél-Dunántúl	677	677	100,0
Borsod-Abaúj-Zemplén	450	450	100,0
Heves	150	65	43,3
Nógrád	255	255	100,0
Észak-Magyarország	855	770	90,1
Hajdú-Bihar	58	58	100,0
Jász-Nagykun-Szolnok	170	170	100,0
Szabolcs-Szatmár-Bereg	110	110	100,0
Észak-Alföld	338	338	100,0
Bács-Kiskun	255	255	100,0
Békés	240	240	100,0
Csongrád-Csanád	110	110	100,0
Dél-Alföld	605	605	100,0
Mindösszesen	8 316	8 226	98,9

^{a)} Becsült értékek.

Megjegyzés: Az adatok a 2021. május 14-i állapotot tükrözik.

Forrás: NAK-felmérés alapján az AKI Agrárstatisztikai Osztályán készült összeállítás



Tavaszi árpa (KAL18)

Területi egység	Előirányzott munka ^{a)} hektár	Elvégzett munka ^{a)} hektár	Elvégzett munka az előirányzott %-ában
Pest, Budapest	740	740	100,0
Közép-Magyarország	740	740	100,0
Fejér	2 295	2 295	100,0
Komárom-Esztergom	770	770	100,0
Veszprém	2 416	2 416	100,0
Közép-Dunántúl	5 481	5 481	100,0
Győr-Moson-Sopron	7 250	7 250	100,0
Vas	3 922	3 922	100,0
Zala	1 620	1 520	93,8
Nyugat-Dunántúl	12 792	12 692	99,2
Baranya	1 260	1 260	100,0
Somogy	1 550	1 550	100,0
Tolna	723	723	100,0
Dél-Dunántúl	3 533	3 533	100,0
Borsod-Abaúj-Zemplén	2 200	2 200	100,0
Heves	300	278	92,7
Nógrád	250	250	100,0
Észak-Magyarország	2 750	2 728	99,2
Hajdú-Bihar	559	559	100,0
Jász-Nagykun-Szolnok	2 490	2 490	100,0
Szabolcs-Szatmár-Bereg	403	403	100,0
Észak-Alföld	3 452	3 452	100,0
Bács-Kiskun	550	550	100,0
Békés	1 550	1 550	100,0
Csongrád-Csanád	1 334	1 334	100,0
Dél-Alföld	3 434	3 434	100,0
Mindösszesen	32 182	32 060	99,6

^{a)} Becsült értékek.

Megjegyzés: Az adatok a 2021. május 14-i állapotot tükrözik.

Forrás: NAK-felmérés alapján az AKI Agrárstatisztikai Osztályán készült összeállítás



Zab (KAL19)

Területi egység	Előírányzott munka ^{a)} hektár	Elvégzett munka ^{a)} hektár	Elvégzett munka az előírányzott %-ában
Pest, Budapest	1 680	1 680	100,0
Közép-Magyarország	1 680	1 680	100,0
Fejér	1 033	1 033	100,0
Komárom-Esztergom	780	780	100,0
Veszprém	1 628	1 628	100,0
Közép-Dunántúl	3 441	3 441	100,0
Győr-Moson-Sopron	1 550	1 550	100,0
Vas	866	866	100,0
Zala	480	443	92,3
Nyugat-Dunántúl	2 896	2 859	98,7
Baranya	1 000	1 000	100,0
Somogy	1 690	1 690	100,0
Tolna	348	348	100,0
Dél-Dunántúl	3 038	3 038	100,0
Borsod-Abaúj-Zemplén	2 400	2 400	100,0
Heves	450	385	85,6
Nógrád	880	880	100,0
Észak-Magyarország	3 730	3 665	98,3
Hajdú-Bihar	1 410	1 410	100,0
Jász-Nagykun-Szolnok	1 955	1 955	100,0
Szabolcs-Szatmár-Bereg	1 603	1 603	100,0
Észak-Alföld	4 968	4 968	100,0
Bács-Kiskun	2 155	2 155	100,0
Békés	1 700	1 700	100,0
Csongrád-Csanád	1 283	1 283	100,0
Dél-Alföld	5 138	5 138	100,0
Mindösszesen	24 891	24 789	99,6

^{a)} Becsült értékek.

Megjegyzés: Az adatok a 2021. május 14-i állapotot tükrözik.

Forrás: NAK-felmérés alapján az AKI Agrárstatisztikai Osztályán készült összeállítás

Kukorica (KAL21)

Területi egység	Előirányzott munka ^{a)} hektár	Elvégzett munka ^{a)} hektár	Elvégzett munka az előirányzott %-ában
Pest, Budapest	48 240	47 350	98,2
Közép-Magyarország	48 240	47 350	98,2
Fejér	80 959	80 455	99,4
Komárom-Esztergom	31 500	30 980	98,3
Veszprém	24 284	22 666	93,3
Közép-Dunántúl	136 743	134 101	98,1
Győr-Moson-Sopron	41 500	40 500	97,6
Vas	23 992	23 512	98,0
Zala	25 550	23 630	92,5
Nyugat-Dunántúl	91 042	87 642	96,3
Baranya	65 100	63 570	97,6
Somogy	64 400	56 900	88,4
Tolna	71 693	71 593	99,9
Dél-Dunántúl	201 193	192 063	95,5
Borsod-Abaúj-Zemplén	38 000	34 000	89,5
Heves	12 600	11 720	93,0
Nógrád	4 550	4 550	100,0
Észak-Magyarország	55 150	50 270	91,2
Hajdú-Bihar	89 850	88 150	98,1
Jász-Nagykun-Szolnok	54 622	51 067	93,5
Szabolcs-Szatmár-Bereg	103 246	77 435	75,0
Észak-Alföld	247 718	216 652	87,5
Bács-Kiskun	70 745	70 150	99,2
Békés	98 000	98 000	100,0
Csongrád-Csanád	45 833	42 166	92,0
Dél-Alföld	214 578	210 316	98,0
Mindösszesen	994 664	938 394	94,3

^{a)} Becsült értékek.

Megjegyzés: Az adatok a 2021. május 14-i állapotot tükrözik.

Forrás: NAK-felmérés alapján az AKI Agrárstatisztikai Osztályán készült összeállítás



Hibrid kukorica (KAL25)

Területi egység	Előírányzott munka ^{a)} hektár	Elvégzett munka ^{a)} hektár	Elvégzett munka az előírányzott %-ában
Pest, Budapest	550	550	100,0
Közép-Magyarország	550	550	100,0
Fejér	410	395	96,3
Komárom-Esztergom	300	300	100,0
Veszprém	330	330	100,0
Közép-Dunántúl	1 040	1 025	98,6
Győr-Moson-Sopron	1 450	750	51,7
Vas	112	94	83,9
Zala	100	100	100,0
Nyugat-Dunántúl	1 662	944	56,8
Baranya	1 600	1 550	96,9
Somogy	380	380	100,0
Tolna	745	754	101,2
Dél-Dunántúl	2 725	2 684	98,5
Borsod-Abaúj-Zemplén	400	300	75,0
Heves	–	–	–
Nógrád	–	–	–
Észak-Magyarország	400	300	75,0
Hajdú-Bihar	2 350	2 050	87,2
Jász-Nagykun-Szolnok	7 567	4 957	65,5
Szabolcs-Szatmár-Bereg	852	470	55,2
Észak-Alföld	10 769	7 477	69,4
Bács-Kiskun	710	650	91,5
Békés	7 800	7 800	100,0
Csongrád-Csanád	2 062	1 856	90,0
Dél-Alföld	10 572	10 306	97,5
Mindösszesen	27 718	23 286	84,0

^{a)} Becsült értékek.

Megjegyzés: Az adatok a 2021. május 14-i állapotot tükrözik.

Forrás: NAK-felmérés alapján az AKI Agrárstatisztikai Osztályán készült összeállítás



Pohánka (hajdina) (KAL28)

Területi egység	Előírányzott munka ^{a)} hektár	Elvégzett munka ^{a)} hektár	Elvégzett munka az előírányzott %-ában
Pest, Budapest	1	1	100,0
Közép-Magyarország	1	1	100,0
Fejér	–	–	–
Komárom-Esztergom	5	5	100,0
Veszprém	24	24	100,0
Közép-Dunántúl	29	29	100,0
Győr-Moson-Sopron	300	250	83,3
Vas	55	55	100,0
Zala	30	10	33,3
Nyugat-Dunántúl	385	315	81,8
Baranya	–	–	–
Somogy	–	–	–
Tolna	–	–	–
Dél-Dunántúl	–	–	–
Borsod-Abaúj-Zemplén	–	–	–
Heves	–	–	–
Nógrád	35	35	100,0
Észak-Magyarország	35	35	100,0
Hajdú-Bihar	–	–	–
Jász-Nagykun-Szolnok	–	–	–
Szabolcs-Szatmár-Bereg	32	32	100,0
Észak-Alföld	32	32	100,0
Bács-Kiskun	–	–	–
Békés	–	–	–
Csongrád-Csanád	2	2	100,0
Dél-Alföld	2	2	100,0
Mindösszesen	484	414	85,5

^{a)} Becsült értékek.

Megjegyzés: Az adatok a 2021. május 14-i állapotot tükrözik.

Forrás: NAK-felmérés alapján az AKI Agrárstatisztikai Osztályán készült összeállítás



Szemes cirok (KAL32)

Területi egység	Előírányzott munka ^{a)} hektár	Elvégzett munka ^{a)} hektár	Elvégzett munka az előírányzott %-ában
Pest, Budapest	900	450	50,0
Közép-Magyarország	900	450	50,0
Fejér	925	804	86,9
Komárom-Esztergom	450	450	100,0
Veszprém	1 048	1 048	100,0
Közép-Dunántúl	2 423	2 302	95,0
Győr-Moson-Sopron	150	50	33,3
Vas	1 255	1 015	80,9
Zala	215	115	53,5
Nyugat-Dunántúl	1 620	1 180	72,8
Baranya	222	–	–
Somogy	1 500	1 500	100,0
Tolna	254	254	100,0
Dél-Dunántúl	1 976	1 754	88,8
Borsod-Abaúj-Zemplén	3 000	2 800	93,3
Heves	1 100	720	65,5
Nógrád	300	300	100,0
Észak-Magyarország	4 400	3 820	86,8
Hajdú-Bihar	1 310	1 210	92,4
Jász-Nagykun-Szolnok	1 274	520	40,8
Szabolcs-Szatmár-Bereg	2 018	1 514	75,0
Észak-Alföld	4 602	3 244	70,5
Bács-Kiskun	1 565	1 320	84,3
Békés	2 100	2 100	100,0
Csongrád-Csanád	3 050	2 593	85,0
Dél-Alföld	6 715	6 013	89,5
Mindösszesen	22 636	18 763	82,9

^{a)} Becsült értékek.

Megjegyzés: Az adatok a 2021. május 14-i állapotot tükrözik.

Forrás: NAK-felmérés alapján az AKI Agrárstatisztikai Osztályán készült összeállítás



Indián rizs (KAL35)

Területi egység	Előirányzott munka ^{a)} hektár	Elvégzett munka ^{a)} hektár	Elvégzett munka az előirányzott %-ában
Pest, Budapest	–	–	–
Közép-Magyarország	–	–	–
Fejér	–	–	–
Komárom-Esztergom	–	–	–
Veszprém	–	–	–
Közép-Dunántúl	–	–	–
Győr-Moson-Sopron	–	–	–
Vas	–	–	–
Zala	–	–	–
Nyugat-Dunántúl	–	–	–
Baranya	–	–	–
Somogy	–	–	–
Tolna	–	–	–
Dél-Dunántúl	–	–	–
Borsod-Abaúj-Zemplén	–	–	–
Heves	–	–	–
Nógrád	–	–	–
Észak-Magyarország	–	–	–
Hajdú-Bihar	–	–	–
Jász-Nagykun-Szolnok	900	765	85,0
Szabolcs-Szatmár-Bereg	–	–	–
Észak-Alföld	900	765	85,0
Bács-Kiskun	–	–	–
Békés	360	360	100,0
Csongrád-Csanád	–	–	–
Dél-Alföld	360	360	100,0
Mindösszesen	1 260	1 125	89,3

^{a)} Becsült értékek.

Megjegyzés: Az adatok a 2021. május 14-i állapotot tükrözik.

Forrás: NAK-felmérés alapján az AKI Agrárstatisztikai Osztályán készült összeállítás



Köles (KAL36–37)

Területi egység	Előirányzott munka ^{a)} hektár	Elvégzett munka ^{a)} hektár	Elvégzett munka az előirányzott %-ában
Pest, Budapest	1 000	450	45,0
Közép-Magyarország	1 000	450	45,0
Fejér	10	10	100,0
Komárom-Esztergom	100	100	100,0
Veszprém	43	43	100,0
Közép-Dunántúl	153	153	100,0
Győr-Moson-Sopron	–	–	–
Vas	145	142	97,9
Zala	–	–	–
Nyugat-Dunántúl	145	142	97,9
Baranya	4	4	100,0
Somogy	–	–	–
Tolna	68	68	100,0
Dél-Dunántúl	72	72	100,0
Borsod-Abaúj-Zemplén	–	–	–
Heves	170	95	55,9
Nógrád	40	40	100,0
Észak-Magyarország	210	135	64,3
Hajdú-Bihar	212	212	100,0
Jász-Nagykun-Szolnok	185	–	–
Szabolcs-Szatmár-Bereg	50	40	80,0
Észak-Alföld	447	252	56,4
Bács-Kiskun	670	460	68,7
Békés	300	300	100,0
Csongrád-Csanád	347	347	100,0
Dél-Alföld	1 317	1 107	84,1
Mindösszesen	3 344	2 311	69,1

^{a)} Becsült értékek.

Megjegyzés: Az adatok a 2021. május 14-i állapotot tükrözik.

Forrás: NAK-felmérés alapján az AKI Agrárstatisztikai Osztályán készült összeállítás



Burgonya (BUR01)

Területi egység	Előirányzott munka ^{a)} hektár	Elvégzett munka ^{a)} hektár	Elvégzett munka az előirányzott %-ában
Pest, Budapest	1 245	1 245	100,0
Közép-Magyarország	1 245	1 245	100,0
Fejér	85	85	100,0
Komárom-Esztergom	285	285	100,0
Veszprém	230	195	84,8
Közép-Dunántúl	600	565	94,2
Győr-Moson-Sopron	300	300	100,0
Vas	75	75	100,0
Zala	215	225	104,7
Nyugat-Dunántúl	590	600	101,7
Baranya	55	55	100,0
Somogy	190	190	100,0
Tolna	46	46	100,0
Dél-Dunántúl	291	291	100,0
Borsod-Abaúj-Zemplén	100	100	100,0
Heves	25	25	100,0
Nógrád	50	50	100,0
Észak-Magyarország	175	175	100,0
Hajdú-Bihar	350	320	91,4
Jász-Nagykun-Szolnok	71	70	98,6
Szabolcs-Szatmár-Bereg	1 169	1 126	96,3
Észak-Alföld	1 590	1 516	95,3
Bács-Kiskun	1 395	1 395	100,0
Békés	150	150	100,0
Csongrád-Csanád	2 675	2 514	94,0
Dél-Alföld	4 220	4 059	96,2
Mindösszesen	8 711	8 451	97,0

^{a)} Becsült értékek.

Megjegyzés: Az adatok a 2021. május 14-i állapotot tükrözik.

Forrás: NAK-felmérés alapján az AKI Agrárstatisztikai Osztályán készült összeállítás



Cukorrépa (CUK01)

Területi egység	Előirányzott munka ^{a)} hektár	Elvégzett munka ^{a)} hektár	Elvégzett munka az előirányzott %-ában
Pest, Budapest	420	420	100,0
Közép-Magyarország	420	420	100,0
Fejér	2 380	2 380	100,0
Komárom-Esztergom	300	300	100,0
Veszprém	166	166	100,0
Közép-Dunántúl	2 846	2 846	100,0
Győr-Moson-Sopron	950	950	100,0
Vas	830	830	100,0
Zala	350	370	105,7
Nyugat-Dunántúl	2 130	2 150	100,9
Baranya	570	570	100,0
Somogy	2 100	2 100	100,0
Tolna	1 354	1 354	100,0
Dél-Dunántúl	4 024	4 024	100,0
Borsod-Abaúj-Zemplén	10	10	100,0
Heves	10	10	100,0
Nógrád	–	–	–
Észak-Magyarország	20	20	100,0
Hajdú-Bihar	680	680	100,0
Jász-Nagykun-Szolnok	90	30	33,3
Szabolcs-Szatmár-Bereg	80	80	100,0
Észak-Alföld	850	790	92,9
Bács-Kiskun	1 450	1 450	100,0
Békés	90	90	100,0
Csongrád-Csanád	496	496	100,0
Dél-Alföld	2 036	2 036	100,0
Mindösszesen	12 326	12 286	99,7

^{a)} Becsült értékek.

Megjegyzés: Az adatok a 2021. május 14-i állapotot tükrözik.

Forrás: NAK-felmérés alapján az AKI Agrárstatisztikai Osztályán készült összeállítás



Tavaszi takarmányborsó (PIL06)

Területi egység	Előirányzott munka ^{a)} hektár	Elvégzett munka ^{a)} hektár	Elvégzett munka az előirányzott %-ában
Pest, Budapest	525	525	100,0
Közép-Magyarország	525	525	100,0
Fejér	310	310	100,0
Komárom-Esztergom	20	20	100,0
Veszprém	57	57	100,0
Közép-Dunántúl	387	387	100,0
Győr-Moson-Sopron	150	150	100,0
Vas	19	19	100,0
Zala	153	132	86,3
Nyugat-Dunántúl	322	301	93,5
Baranya	475	475	100,0
Somogy	20	20	100,0
Tolna	209	209	100,0
Dél-Dunántúl	704	704	100,0
Borsod-Abaúj-Zemplén	350	350	100,0
Heves	250	215	86,0
Nógrád	120	120	100,0
Észak-Magyarország	720	685	95,1
Hajdú-Bihar	123	123	100,0
Jász-Nagykun-Szolnok	650	650	100,0
Szabolcs-Szatmár-Bereg	501	501	100,0
Észak-Alföld	1 274	1 274	100,0
Bács-Kiskun	40	40	100,0
Békés	250	250	100,0
Csongrád-Csanád	82	82	100,0
Dél-Alföld	372	372	100,0
Mindösszesen	4 304	4 248	98,7

^{a)} Becsült értékek.

Megjegyzés: Az adatok a 2021. május 14-i állapotot tükrözik.

Forrás: NAK-felmérés alapján az AKI Agrárstatisztikai Osztályán készült összeállítás



Bab (PIL11, 12, 14)

Területi egység	Előírányzott munka ^{a)} hektár	Elvégzett munka ^{a)} hektár	Elvégzett munka az előírányzott %-ában
Pest, Budapest	15	15	100,0
Közép-Magyarország	15	15	100,0
Fejér	–	–	–
Komárom-Esztergom	–	–	–
Veszprém	–	–	–
Közép-Dunántúl	–	–	–
Győr-Moson-Sopron	–	–	–
Vas	–	–	–
Zala	–	–	–
Nyugat-Dunántúl	–	–	–
Baranya	–	–	–
Somogy	85	85	100,0
Tolna	1	1	100,0
Dél-Dunántúl	86	86	100,0
Borsod-Abaúj-Zemplén	–	–	–
Heves	–	–	–
Nógrád	–	–	–
Észak-Magyarország	–	–	–
Hajdú-Bihar	101	91	90,1
Jász-Nagykun-Szolnok	30	30	100,0
Szabolcs-Szatmár-Bereg	12	1	8,3
Észak-Alföld	143	122	85,3
Bács-Kiskun	–	–	–
Békés	50	50	100,0
Csongrád-Csanád	84	84	100,0
Dél-Alföld	134	134	100,0
Mindösszesen	378	357	94,4

^{a)} Becsült értékek.

Megjegyzés: Az adatok a 2021. május 14-i állapotot tükrözik.

Forrás: NAK-felmérés alapján az AKI Agrárstatisztikai Osztályán készült összeállítás



Lóbab (PIL09)

Területi egység	Előirányzott munka ^{a)} hektár	Elvégzett munka ^{a)} hektár	Elvégzett munka az előirányzott %-ában
Pest, Budapest	1	1	100,0
Közép-Magyarország	1	1	100,0
Fejér	–	–	–
Komárom-Esztergom	–	–	–
Veszprém	–	–	–
Közép-Dunántúl	–	–	–
Győr-Moson-Sopron	–	–	–
Vas	19	19	100,0
Zala	–	–	–
Nyugat-Dunántúl	19	19	100,0
Baranya	–	–	–
Somogy	25	25	100,0
Tolna	–	–	–
Dél-Dunántúl	25	25	100,0
Borsod-Abaúj-Zemplén	–	–	–
Heves	–	–	–
Nógrád	–	–	–
Észak-Magyarország	–	–	–
Hajdú-Bihar	6	6	100,0
Jász-Nagykun-Szolnok	–	–	–
Szabolcs-Szatmár-Bereg	5	–	–
Észak-Alföld	11	6	54,5
Bács-Kiskun	–	–	–
Békés	15	15	100,0
Csongrád-Csanád	15	15	100,0
Dél-Alföld	30	30	100,0
Mindösszesen	86	82	95,3

^{a)} Becsült értékek.

Megjegyzés: Az adatok a 2021. május 14-i állapotot tükrözik.

Forrás: NAK-felmérés alapján az AKI Agrárstatisztikai Osztályán készült összeállítás



Csillagfürtök (PIL15,16,18,19,21,22)

Területi egység	Előirányzott munka ^{a)} hektár	Elvégzett munka ^{a)} hektár	Elvégzett munka az előirányzott %-ában
Pest, Budapest	–	–	–
Közép-Magyarország	–	–	–
Fejér	–	–	–
Komárom-Esztergom	–	–	–
Veszprém	–	–	–
Közép-Dunántúl	–	–	–
Győr-Moson-Sopron	–	–	–
Vas	–	–	–
Zala	–	–	–
Nyugat-Dunántúl	–	–	–
Baranya	–	–	–
Somogy	–	–	–
Tolna	10	10	100,0
Dél-Dunántúl	10	10	100,0
Borsod-Abaúj-Zemplén	–	–	–
Heves	–	–	–
Nógrád	–	–	–
Észak-Magyarország	–	–	–
Hajdú-Bihar	10	10	100,0
Jász-Nagykun-Szolnok	–	–	–
Szabolcs-Szatmár-Bereg	145	101	69,7
Észak-Alföld	155	111	71,6
Bács-Kiskun	–	–	–
Békés	–	–	–
Csongrád-Csanád	15	15	100,0
Dél-Alföld	15	15	100,0
Mindösszesen	180	136	75,6

^{a)} Becsült értékek.

Megjegyzés: Az adatok a 2021. május 14-i állapotot tükrözik.

Forrás: NAK-felmérés alapján az AKI Agrárstatisztikai Osztályán készült összeállítás



Olajlen (IND07)

Területi egység	Előirányzott munka ^{a)} hektár	Elvégzett munka ^{a)} hektár	Elvégzett munka az előirányzott %-ában
Pest, Budapest	25	25	100,0
Közép-Magyarország	25	25	100,0
Fejér	50	50	100,0
Komárom-Esztergom	–	–	–
Veszprém	4	4	100,0
Közép-Dunántúl	54	54	100,0
Győr-Moson-Sopron	–	–	–
Vas	21	21	100,0
Zala	–	–	–
Nyugat-Dunántúl	21	21	100,0
Baranya	–	–	–
Somogy	–	–	–
Tolna	–	–	–
Dél-Dunántúl	–	–	–
Borsod-Abaúj-Zemplén	–	–	–
Heves	–	–	–
Nógrád	–	–	–
Észak-Magyarország	–	–	–
Hajdú-Bihar	–	–	–
Jász-Nagykun-Szolnok	140	140	100,0
Szabolcs-Szatmár-Bereg	10	10	100,0
Észak-Alföld	150	150	100,0
Bács-Kiskun	–	–	–
Békés	120	120	100,0
Csongrád-Csanád	124	124	100,0
Dél-Alföld	244	244	100,0
Mindösszesen	494	494	100,0

^{a)} Becsült értékek.

Megjegyzés: Az adatok a 2021. május 14-i állapotot tükrözik.

Forrás: NAK-felmérés alapján az AKI Agrárstatisztikai Osztályán készült összeállítás



Szója (IND01)

Területi egység	Előirányzott munka ^{a)} hektár	Elvégzett munka ^{a)} hektár	Elvégzett munka az előirányzott %-ában
Pest, Budapest	170	155	91,2
Közép-Magyarország	170	155	91,2
Fejér	920	890	96,7
Komárom-Esztergom	170	–	–
Veszprém	1 883	1 883	100,0
Közép-Dunántúl	2 973	2 773	93,3
Győr-Moson-Sopron	3 100	2 250	72,6
Vas	8 849	8 052	91,0
Zala	6 665	5 900	88,5
Nyugat-Dunántúl	18 614	16 202	87,0
Baranya	13 800	13 400	97,1
Somogy	2 880	2 880	100,0
Tolna	2 210	2 210	100,0
Dél-Dunántúl	18 890	18 490	97,9
Borsod-Abaúj-Zemplén	3 600	2 000	55,6
Heves	40	10	25,0
Nógrád	120	95	79,2
Észak-Magyarország	3 760	2 105	56,0
Hajdú-Bihar	640	590	92,2
Jász-Nagykun-Szolnok	1 095	1 045	95,4
Szabolcs-Szatmár-Bereg	575	144	25,0
Észak-Alföld	2 310	1 779	77,0
Bács-Kiskun	6 032	5 450	90,4
Békés	3 400	3 400	100,0
Csongrád-Csanád	1 145	584	51,0
Dél-Alföld	10 577	9 434	89,2
Mindösszesen	57 294	50 938	88,9

^{a)} Becsült értékek.

Megjegyzés: Az adatok a 2021. május 14-i állapotot tükrözik.

Forrás: NAK-felmérés alapján az AKI Agrárstatisztikai Osztályán készült összeállítás



Napraforgó összesen (IND23–24)

Területi egység	Előírányzott munka ^{a)} hektár	Elvégzett munka ^{a)} hektár	Elvégzett munka az előírányzott %-ában
Pest, Budapest	31 300	31 500	100,6
Közép-Magyarország	31 300	31 500	100,6
Fejér	39 310	39 310	100,0
Komárom-Esztergom	12 300	12 300	100,0
Veszprém	11 586	11 586	100,0
Közép-Dunántúl	63 196	63 196	100,0
Győr-Moson-Sopron	17 500	14 500	82,9
Vas	7 397	7 341	99,2
Zala	9 420	9 320	98,9
Nyugat-Dunántúl	34 317	31 161	90,8
Baranya	19 990	19 875	99,4
Somogy	30 200	29 100	96,4
Tolna	35 877	35 877	100,0
Dél-Dunántúl	86 067	84 852	98,6
Borsod-Abaúj-Zemplén	40 400	39 500	97,8
Heves	34 700	33 770	97,3
Nógrád	8 300	8 300	100,0
Észak-Magyarország	83 400	81 570	97,8
Hajdú-Bihar	58 250	57 050	97,9
Jász-Nagykun-Szolnok	100 993	95 410	94,5
Szabolcs-Szatmár-Bereg	48 941	39 153	80,0
Észak-Alföld	208 184	191 613	92,0
Bács-Kiskun	33 816	33 816	100,0
Békés	78 000	78 000	100,0
Csongrád-Csanád	32 781	30 814	94,0
Dél-Alföld	144 597	142 630	98,6
Mindösszesen	651 061	626 522	96,2

^{a)} Becsült értékek.

Megjegyzés: Az adatok a 2021. május 14-i állapotot tükrözik.

Forrás: NAK-felmérés alapján az AKI Agrárstatisztikai Osztályán készült összeállítás



Dohány (DBU01, DVI02)

Területi egység	Előírányzott munka ^{a)} hektár	Elvégzett munka ^{a)} hektár	Elvégzett munka az előírányzott %-ában
Pest, Budapest	2	2	100,0
Közép-Magyarország	2	2	100,0
Fejér	–	–	–
Komárom-Esztergom	–	–	–
Veszprém	–	–	–
Közép-Dunántúl	–	–	–
Győr-Moson-Sopron	–	–	–
Vas	–	–	–
Zala	–	–	–
Nyugat-Dunántúl	–	–	–
Baranya	–	–	–
Somogy	–	–	–
Tolna	–	–	–
Dél-Dunántúl	–	–	–
Borsod-Abaúj-Zemplén	45	22	48,9
Heves	5	5	100,0
Nógrád	–	–	–
Észak-Magyarország	50	27	54,0
Hajdú-Bihar	78	16	20,5
Jász-Nagykun-Szolnok	24	–	–
Szabolcs-Szatmár-Bereg	2 590	415	16,0
Észak-Alföld	2 692	431	16,0
Bács-Kiskun	268	80	29,9
Békés	1	1	100,0
Csongrád-Csanád	55	55	100,0
Dél-Alföld	324	136	42,0
Mindösszesen	3 068	596	19,4

^{a)} Becsült értékek.

Megjegyzés: Az adatok a 2021. május 14-i állapotot tükrözik.

Forrás: NAK-felmérés alapján az AKI Agrárstatisztikai Osztályán készült összeállítás



Silócirok (KAL33)

Területi egység	Előirányzott munka ^{a)} hektár	Elvégzett munka ^{a)} hektár	Elvégzett munka az előirányzott %-ában
Pest, Budapest	1 000	896	89,6
Közép-Magyarország	1 000	896	89,6
Fejér	210	210	100,0
Komárom-Esztergom	200	200	100,0
Veszprém	757	757	100,0
Közép-Dunántúl	1 167	1 167	100,0
Győr-Moson-Sopron	50	25	50,0
Vas	1 069	922	86,2
Zala	200	105	52,5
Nyugat-Dunántúl	1 319	1 052	79,8
Baranya	–	–	–
Somogy	380	380	100,0
Tolna	258	258	100,0
Dél-Dunántúl	638	638	100,0
Borsod-Abaúj-Zemplén	–	–	–
Heves	–	–	–
Nógrád	150	150	100,0
Észak-Magyarország	150	150	100,0
Hajdú-Bihar	550	520	94,5
Jász-Nagykun-Szolnok	28	–	–
Szabolcs-Szatmár-Bereg	206	113	54,9
Észak-Alföld	784	633	80,7
Bács-Kiskun	662	550	83,1
Békés	300	300	100,0
Csongrád-Csanád	704	348	49,4
Dél-Alföld	1 666	1 198	71,9
Mindösszesen	6 724	5 734	85,3

^{a)} Becsült értékek.

Megjegyzés: Az adatok a 2021. május 14-i állapotot tükrözik.

Forrás: NAK-felmérés alapján az AKI Agrárstatisztikai Osztályán készült összeállítás



Silókukorica (KAL24)

Területi egység	Előírányzott munka ^{a)} hektár	Elvégzett munka ^{a)} hektár	Elvégzett munka az előírányzott %-ában
Pest, Budapest	3 230	2 450	75,9
Közép-Magyarország	3 230	2 450	75,9
Fejér	3 820	3 750	98,2
Komárom-Esztergom	1 200	1 200	100,0
Veszprém	4 200	4 010	95,5
Közép-Dunántúl	9 220	8 960	97,2
Győr-Moson-Sopron	5 700	3 500	61,4
Vas	3 223	3 158	98,0
Zala	1 430	1 175	82,2
Nyugat-Dunántúl	10 353	7 833	75,7
Baranya	2 900	2 800	96,6
Somogy	1 850	1 850	100,0
Tolna	2 086	2 086	100,0
Dél-Dunántúl	6 836	6 736	98,5
Borsod-Abaúj-Zemplén	3 500	350	10,0
Heves	1 560	1 560	100,0
Nógrád	1 800	1 800	100,0
Észak-Magyarország	6 860	3 710	54,1
Hajdú-Bihar	5 372	5 210	97,0
Jász-Nagykun-Szolnok	4 083	3 540	86,7
Szabolcs-Szatmár-Bereg	3 666	1 830	49,9
Észak-Alföld	13 121	10 580	80,6
Bács-Kiskun	2 767	2 350	84,9
Békés	5 700	5 700	100,0
Csongrád-Csanád	2 886	2 338	81,0
Dél-Alföld	11 353	10 388	91,5
Mindösszesen	60 973	50 657	83,1

^{a)} Becsült értékek.

Megjegyzés: Az adatok a 2021. május 14-i állapotot tükrözik.

Forrás: NAK-felmérés alapján az AKI Agrárstatisztikai Osztályán készült összeállítás



Lucernatelepítés (FOR01-06)

Területi egység	Előirányzott munka ^{a)} hektár	Elvégzett munka ^{a)} hektár	Elvégzett munka az előirányzott %-ában
Pest, Budapest	4 500	4 500	100,0
Közép-Magyarország	4 500	4 500	100,0
Fejér	1 520	1 520	100,0
Komárom-Esztergom	–	–	–
Veszprém	2 997	2 997	100,0
Közép-Dunántúl	4 517	4 517	100,0
Győr-Moson-Sopron	350	350	100,0
Vas	588	588	100,0
Zala	145	134	92,4
Nyugat-Dunántúl	1 083	1 072	99,0
Baranya	430	430	100,0
Somogy	2 050	2 050	100,0
Tolna	3 272	3 272	100,0
Dél-Dunántúl	5 752	5 752	100,0
Borsod-Abaúj-Zemplén	2 500	2 500	100,0
Heves	460	450	97,8
Nógrád	1 150	1 150	100,0
Észak-Magyarország	4 110	4 100	99,8
Hajdú-Bihar	3 580	3 190	89,1
Jász-Nagykun-Szolnok	1 101	1 084	98,5
Szabolcs-Szatmár-Bereg	1 883	1 883	100,0
Észak-Alföld	6 564	6 157	93,8
Bács-Kiskun	5 300	5 300	100,0
Békés	18 000	18 000	100,0
Csongrád-Csanád	13 508	12 427	92,0
Dél-Alföld	36 808	35 727	97,1
Mindösszesen	63 334	61 825	97,6

^{a)} Becsült értékek.

Megjegyzés: Az adatok a 2021. május 14-i állapotot tükrözik.

Forrás: NAK-felmérés alapján az AKI Agrárstatisztikai Osztályán készült összeállítás



Rizs (indián rizs nélkül) (RIZ03)

Területi egység	Előírányzott munka ^{a)} hektár	Elvégzett munka ^{a)} hektár	Elvégzett munka az előírányzott %-ában
Pest, Budapest	–	–	–
Közép-Magyarország	–	–	–
Fejér	–	–	–
Komárom-Esztergom	–	–	–
Veszprém	–	–	–
Közép-Dunántúl	–	–	–
Győr-Moson-Sopron	–	–	–
Vas	–	–	–
Zala	–	–	–
Nyugat-Dunántúl	–	–	–
Baranya	–	–	–
Somogy	–	–	–
Tolna	–	–	–
Dél-Dunántúl	–	–	–
Borsod-Abaúj-Zemplén	–	–	–
Heves	–	–	–
Nógrád	–	–	–
Észak-Magyarország	–	–	–
Hajdú-Bihar	–	–	–
Jász-Nagykun-Szolnok	1 340	890	66,4
Szabolcs-Szatmár-Bereg	–	–	–
Észak-Alföld	1 340	890	66,4
Bács-Kiskun	–	–	–
Békés	1 400	1 400	100,0
Csongrád-Csanád	80	65	81,3
Dél-Alföld	1 480	1 465	99,0
Mindösszesen	2 820	2 355	83,5

^{a)} Becsült értékek.

Megjegyzés: Az adatok a 2021. május 14-i állapotot tükrözik.

Forrás: NAK-felmérés alapján az AKI Agrárstatisztikai Osztályán készült összeállítás



Zöldségfélék összesen

Területi egység	Előirányzott munka ^{a)} hektár	Elvégzett munka ^{a)} hektár	Elvégzett munka az előirányzott %-ában
Pest, Budapest	1 485	1 485	100,0
Közép-Magyarország	1 485	1 485	100,0
Fejér	2 514	2 468	98,2
Komárom-Esztergom	50	50	100,0
Veszprém	233	231	99,1
Közép-Dunántúl	2 797	2 750	98,3
Győr-Moson-Sopron	127	85	66,9
Vas	8	8	100,0
Zala	25	17	68,0
Nyugat-Dunántúl	160	110	68,8
Baranya	460	404	87,8
Somogy	327	327	100,0
Tolna	783	783	100,0
Dél-Dunántúl	1 570	1 514	96,4
Borsod-Abaúj-Zemplén	860	560	65,1
Heves	310	302	97,4
Nógrád	7	7	100,0
Észak-Magyarország	1 177	869	73,8
Hajdú-Bihar	18 827	5 083	27,0
Jász-Nagykun-Szolnok	2 780	1 620	58,3
Szabolcs-Szatmár-Bereg	7 800	3 367	43,2
Észak-Alföld	29 408	10 070	34,2
Bács-Kiskun	5 245	3 905	74,5
Békés	8 308	7 534	90,7
Csongrád-Csanád	4 035	3 470	86,0
Dél-Alföld	17 588	14 909	84,8
Mindösszesen	54 185	31 707	58,5

^{a)} Becsült értékek.

Megjegyzés: Az adatok a 2021. május 14-i állapotot tükrözik.

Forrás: NAK-felmérés alapján az AKI Agrárstatisztikai Osztályán készült összeállítás



Csemegekukorica (KAL23)

Területi egység	Előirányzott munka ^{a)} hektár	Elvégzett munka ^{a)} hektár	Elvégzett munka az előirányzott %-ában
Pest, Budapest	365	365	100,0
Közép-Magyarország	365	365	100,0
Fejér	75	32	42,7
Komárom-Esztergom	50	50	100,0
Veszprém	50	50	100,0
Közép-Dunántúl	175	132	75,4
Győr-Moson-Sopron	50	15	30,0
Vas	8	8	100,0
Zala	25	15	60,0
Nyugat-Dunántúl	83	38	45,8
Baranya	172	172	100,0
Somogy	165	165	100,0
Tolna	198	198	100,0
Dél-Dunántúl	535	535	100,0
Borsod-Abaúj-Zemplén	500	200	40,0
Heves	10	5	50,0
Nógrád	7	7	100,0
Észak-Magyarország	517	212	41,0
Hajdú-Bihar	12 800	7 360	57,5
Jász-Nagykun-Szolnok	1 583	472	29,8
Szabolcs-Szatmár-Bereg	4 313	905	21,0
Észak-Alföld	18 696	8 737	46,7
Bács-Kiskun	2 430	1 250	51,4
Békés	3 000	2 500	83,3
Csongrád-Csanád	1 810	1 375	76,0
Dél-Alföld	7 240	5 125	70,8
Mindösszesen	27 611	15 144	54,8

^{a)} Becsült értékek.

Megjegyzés: Az adatok a 2021. május 14-i állapotot tükrözik.

Forrás: NAK-felmérés alapján az AKI Agrárstatisztikai Osztályán készült összeállítás



Zöldborsó (PIL07)

Területi egység	Előirányzott munka ^{a)} hektár	Elvégzett munka ^{a)} hektár	Elvégzett munka az előirányzott %-ában
Pest, Budapest	850	850	100,0
Közép-Magyarország	850	850	100,0
Fejér	2 310	2 310	100,0
Komárom-Esztergom	–	–	–
Veszprém	181	181	100,0
Közép-Dunántúl	2 491	2 491	100,0
Győr-Moson-Sopron	30	30	100,0
Vas	–	–	–
Zala	–	–	–
Nyugat-Dunántúl	30	30	100,0
Baranya	156	156	100,0
Somogy	120	120	100,0
Tolna	548	548	100,0
Dél-Dunántúl	824	824	100,0
Borsod-Abaúj-Zemplén	250	250	100,0
Heves	–	–	–
Nógrád	–	–	–
Észak-Magyarország	250	250	100,0
Hajdú-Bihar	4 923	4 923	100,0
Jász-Nagykun-Szolnok	761	726	95,4
Szabolcs-Szatmár-Bereg	1 663	1 663	100,0
Észak-Alföld	7 347	7 312	99,5
Bács-Kiskun	1 571	1 571	100,0
Békés	2 800	2 800	100,0
Csongrád-Csanád	1 514	1 514	100,0
Dél-Alföld	5 885	5 885	100,0
Mindösszesen	17 677	17 642	99,8

^{a)} Becsült értékek.

Megjegyzés: Az adatok a 2021. május 14-i állapotot tükrözik.

Forrás: NAK-felmérés alapján az AKI Agrárstatisztikai Osztályán készült összeállítás



Vöröshagyma (VEG15)

Területi egység	Előírányzott munka ^{a)} hektár	Elvégzett munka ^{a)} hektár	Elvégzett munka az előírányzott %-ában
Pest, Budapest	15	15	100,0
Közép-Magyarország	15	15	100,0
Fejér	5	5	100,0
Komárom-Esztergom	–	–	–
Veszprém	–	–	–
Közép-Dunántúl	5	5	100,0
Győr-Moson-Sopron	40	40	100,0
Vas	–	–	–
Zala	–	–	–
Nyugat-Dunántúl	40	40	100,0
Baranya	1	1	100,0
Somogy	12	12	100,0
Tolna	4	4	100,0
Dél-Dunántúl	17	17	100,0
Borsod-Abaúj-Zemplén	10	10	100,0
Heves	–	–	–
Nógrád	–	–	–
Észak-Magyarország	10	10	100,0
Hajdú-Bihar	140	140	100,0
Jász-Nagykun-Szolnok	286	286	100,0
Szabolcs-Szatmár-Bereg	17	17	100,0
Észak-Alföld	443	443	100,0
Bács-Kiskun	204	204	100,0
Békés	350	350	100,0
Csongrád-Csanád	100	100	100,0
Dél-Alföld	654	654	100,0
Mindösszesen	1 184	1 184	100,0

^{a)} Becsült értékek.

Megjegyzés: Az adatok a 2021. május 14-i állapotot tükrözik.

Forrás: NAK-felmérés alapján az AKI Agrárstatisztikai Osztályán készült összeállítás



Paradicsom (VEG33)

Területi egység	Előirányzott munka ^{a)} hektár	Elvégzett munka ^{a)} hektár	Elvégzett munka az előirányzott %-ában
Pest, Budapest	175	175	100,0
Közép-Magyarország	175	175	100,0
Fejér	2	–	–
Komárom-Esztergom	–	–	–
Veszprém	–	–	–
Közép-Dunántúl	2	–	–
Győr-Moson-Sopron	2	–	–
Vas	–	–	–
Zala	–	–	–
Nyugat-Dunántúl	2	–	–
Baranya	–	–	–
Somogy	–	–	–
Tolna	–	–	–
Dél-Dunántúl	–	–	–
Borsod-Abaúj-Zemplén	–	–	–
Heves	–	–	–
Nógrád	–	–	–
Észak-Magyarország	–	–	–
Hajdú-Bihar	100	45	45,0
Jász-Nagykun-Szolnok	94	94	100,0
Szabolcs-Szatmár-Bereg	146	44	30,1
Észak-Alföld	340	183	53,8
Bács-Kiskun	415	395	95,2
Békés	790	520	65,8
Csongrád-Csanád	128	123	96,1
Dél-Alföld	1 333	1 038	77,9
Mindösszesen	1 852	1 396	75,4

^{a)} Becsült értékek.

Megjegyzés: Az adatok a 2021. május 14-i állapotot tükrözik.

Forrás: NAK-felmérés alapján az AKI Agrárstatisztikai Osztályán készült összeállítás



Zöldpaprika (VEG43)

Területi egység	Előírányzott munka ^{a)} hektár	Elvégzett munka ^{a)} hektár	Elvégzett munka az előírányzott %-ában
Pest, Budapest	30	30	100,0
Közép-Magyarország	30	30	100,0
Fejér	–	–	–
Komárom-Esztergom	–	–	–
Veszprém	–	–	–
Közép-Dunántúl	–	–	–
Győr-Moson-Sopron	5	–	–
Vas	–	–	–
Zala	–	–	–
Nyugat-Dunántúl	5	–	–
Baranya	9	3	33,3
Somogy	–	–	–
Tolna	6	6	100,0
Dél-Dunántúl	15	9	60,0
Borsod-Abaúj-Zemplén	–	–	–
Heves	–	–	–
Nógrád	–	–	–
Észak-Magyarország	–	–	–
Hajdú-Bihar	150	–	–
Jász-Nagykun-Szolnok	1	–	–
Szabolcs-Szatmár-Bereg	250	117	46,8
Észak-Alföld	401	117	29,2
Bács-Kiskun	335	270	80,6
Békés	7	3	42,9
Csongrád-Csanád	251	135	53,8
Dél-Alföld	593	408	68,8
Mindösszesen	1 044	564	54,0

^{a)} Becsült értékek.

Megjegyzés: Az adatok a 2021. május 14-i állapotot tükrözik.

Forrás: NAK-felmérés alapján az AKI Agrárstatisztikai Osztályán készült összeállítás



Zöldbabtelepítés (PIL13)

Területi egység	Előirányzott munka ^{a)} hektár	Elvégzett munka ^{a)} hektár	Elvégzett munka az előirányzott %-ában
Pest, Budapest	10	10	100,0
Közép-Magyarország	10	10	100,0
Fejér	–	–	–
Komárom-Esztergom	–	–	–
Veszprém	–	–	–
Közép-Dunántúl	–	–	–
Győr-Moson-Sopron	–	–	–
Vas	–	–	–
Zala	–	–	–
Nyugat-Dunántúl	–	–	–
Baranya	–	–	–
Somogy	–	–	–
Tolna	–	–	–
Dél-Dunántúl	–	–	–
Borsod-Abaúj-Zemplén	–	–	–
Heves	–	–	–
Nógrád	–	–	–
Észak-Magyarország	–	–	–
Hajdú-Bihar	375	150	40,0
Jász-Nagykun-Szolnok	8	8	100,0
Szabolcs-Szatmár-Bereg	35	19	54,3
Észak-Alföld	418	177	42,3
Bács-Kiskun	10	10	100,0
Békés	250	250	100,0
Csongrád-Csanád	167	167	100,0
Dél-Alföld	427	427	100,0
Mindösszesen	855	614	71,8

^{a)} Becsült értékek.

Megjegyzés: Az adatok a 2021. május 14-i állapotot tükrözik.

Forrás: NAK-felmérés alapján az AKI Agrárstatisztikai Osztályán készült összeállítás



Karfiol (VEG01)

Területi egység	Előirányzott munka ^{a)} hektár	Elvégzett munka ^{a)} hektár	Elvégzett munka az előirányzott %-ában
Pest, Budapest	15	15	100,0
Közép-Magyarország	15	15	100,0
Fejér	–	–	–
Komárom-Esztergom	–	–	–
Veszprém	2	–	–
Közép-Dunántúl	2	–	–
Győr-Moson-Sopron	–	–	–
Vas	–	–	–
Zala	–	–	–
Nyugat-Dunántúl	–	–	–
Baranya	2	2	100,0
Somogy	–	–	–
Tolna	1	1	100,0
Dél-Dunántúl	3	3	100,0
Borsod-Abaúj-Zemplén	–	–	–
Heves	–	–	–
Nógrád	–	–	–
Észak-Magyarország	–	–	–
Hajdú-Bihar	13	3	23,1
Jász-Nagykun-Szolnok	20	20	100,0
Szabolcs-Szatmár-Bereg	75	4	5,3
Észak-Alföld	108	27	25,0
Bács-Kiskun	60	60	100,0
Békés	11	11	100,0
Csongrád-Csanád	30	21	70,0
Dél-Alföld	101	92	91,1
Mindösszesen	229	137	59,8

^{a)} Becsült értékek.

Megjegyzés: Az adatok a 2021. május 14-i állapotot tükrözik.

Forrás: NAK-felmérés alapján az AKI Agrárstatisztikai Osztályán készült összeállítás



Görögdinnye és tökre oltott dinnye (FRU01, FRU02)

Területi egység	Előírányzott munka ^{a)} hektár	Elvégzett munka ^{a)} hektár	Elvégzett munka az előírányzott %-ában
Pest, Budapest	25	5	20,0
Közép-Magyarország	25	5	20,0
Fejér	121	121	100,0
Komárom-Esztergom	–	–	–
Veszprém	–	–	–
Közép-Dunántúl	121	121	100,0
Győr-Moson-Sopron	–	–	–
Vas	–	–	–
Zala	2	2	100,0
Nyugat-Dunántúl	2	2	100,0
Baranya	120	70	58,3
Somogy	30	30	100,0
Tolna	180	180	100,0
Dél-Dunántúl	330	280	84,8
Borsod-Abaúj-Zemplén	100	100	100,0
Heves	300	297	99,0
Nógrád	–	–	–
Észak-Magyarország	400	397	99,3
Hajdú-Bihar	326	35	10,7
Jász-Nagykun-Szolnok	28	14	50,0
Szabolcs-Szatmár-Bereg	1 301	598	46,0
Észak-Alföld	1 654	648	39,2
Bács-Kiskun	220	145	65,9
Békés	1 100	1 100	100,0
Csongrád-Csanád	35	35	100,0
Dél-Alföld	1 355	1 280	94,5
Mindösszesen	3 888	2 732	70,3

^{a)} Becsült értékek.

Megjegyzés: Az adatok a 2021. május 14-i állapotot tükrözik.

Forrás: NAK-felmérés alapján az AKI Agrárstatisztikai Osztályán készült összeállítás



Be nem vetett terület

Területi egység	Zöldugar (UGA02)	Pihentetett terület (parlag) (PIH01)
Pest, Budapest	1 906	9 912
Közép-Magyarország	1 906	9 912
Fejér	350	2 400
Komárom-Esztergom	250	1 100
Veszprém	2 280	4 458
Közép-Dunántúl	2 880	7 958
Győr-Moson-Sopron	1 500	2 500
Vas	1 015	3 855
Zala	140	1 480
Nyugat-Dunántúl	2 655	7 835
Baranya	153	495
Somogy	–	–
Tolna	1 044	2 401
Dél-Dunántúl	1 197	2 896
Borsod-Abaúj-Zemplén	1 000	3 000
Heves	2 710	7 610
Nógrád	770	3 300
Észak-Magyarország	4 480	13 910
Hajdú-Bihar	3 650	4 950
Jász-Nagykun-Szolnok	1 378	6 166
Szabolcs-Szatmár-Bereg	3 466	7 330
Észak-Alföld	8 494	18 446
Bács-Kiskun	3 700	11 800
Békés	3 000	7 400
Csongrád-Csanád	700	9 800
Dél-Alföld	7 400	29 000
Mindösszesen	29 012	89 957

Forrás: NAK-felmérés alapján az AKI Agrárstatisztikai Osztályán készült összeállítás



