



Statisztikai Jelentések

Tájékoztató jelentés a tavaszi mezőgazdasági munkákról (2021. április 16-i operatív jelentések alapján)

XXVI. ÉVFOLYAM • 1. szám • 2021



TÁJÉKOZTATÓ JELENTÉS A TAVASZI MEZŐGAZDASÁGI MUNKÁKRÓL XXVI. ÉVFOLYAM • 1. szám • 2021

2021. április
Megjelenik időszakosan

Felelős szerkesztő
Demeter Edit

Szerző
Molnár Piroska
molnar.piroska@aki.gov.hu

Közreműködő
Dankóné Seres Zsuzsanna
dankone.seres.zsuzsa@aki.gov.hu

Kiadó



Agrárközgazdasági Intézet
Nonprofit Kft.

Elérhetőségek
H-1093 Budapest, Zsil utca 3–5.
Telefon: (+36 70) 501-0446
Fax: (+36 1) 217-8111
<https://aki.gov.hu>
aki@aki.gov.hu

A kiadvány az Agrárközgazdasági Intézet
által üzemeltetett Agrárstatisztikai Rendszer

ASIR
AGRÁRSTATISZTIKAI INFORMÁCIÓS RENDSZER
adatai alapján készül.

Friss adatokért kérjük látogasson el az

 ASIR lekérdezhető adatok

felületre

ISSN 1418 2130

Tartalomjegyzék

Összefoglaló	3
Summary	3
Tavaszi mezőgazdasági munkák helyzete	4
Információ az adatgyűjtésről	4
Tavaszi mezőgazdasági munkák helyzete 2021. április 16-án	4
Ábrák, táblázatok	5
Tavaszi összesítő (április)	7
Tavaszi vetés összesen	8
Gabonafélék vetése összesen	9
Tavaszi búza (KAL02)	10
Tavaszi árpa (KAL18)	11
Zab (KAL19)	12
Kukorica (KAL21)	13
Hibrid kukorica (KAL25)	14
Pohánka (hajdina) (KAL28)	15
Szemes cirok (KAL32)	16
Indián rizs (KAL35)	17
Köles (KAL36–37)	18
Burgonya (BUR01)	19
Cukorrépa (CUK01)	20
Tavaszi takarmányborsó (PIL06)	21
Bab (PIL11, 12, 14)	22
Lóbab (PIL09)	23
Csillagfürtök (PIL15,16,18,19,21,22)	24
Olajlen (IND07)	25
Szója (IND01)	26
Napraforgó összesen (IND23–24)	27
Dohány (DBU01, DVI02)	28
Silócirok (KAL33)	29
Silókukorica (KAL24)	30
Lucernatelepítés (FOR01-06)	31
Rizs (indián rizs nélkül) (RIZ03)	32
Zöldségfélék összesen	33
Csemegekukorica (KAL23)	34
Zöldborsó (PIL07)	35
Vöröshagyma (VEG15)	36
Paradicsom (VEG33)	37
Zöldpaprika (VEG43)	38
Zöldbabweleleítés (PIL13)	39
Karfiol (VEG01)	40
Görögdinnye és tökoltott dinnye (FRU01, FRU02)	41
Be nem vetett terület	42

A kiadványokkal kapcsolatban részletes
felvilágosítást ad:

Publikációs Csoport
publikacio@aki.gov.hu
Telefon: (+36 70) 501-1156



Minden jog fenntartva. A kiadvány bármely részének sokszorosítása, adatainak bármilyen formában (nyomtatott vagy elektronikus) történő tárolása vagy továbbítása, illetőleg bármilyen elven működő adatbázis-kezelő segítségével történő felhasználása csak a kiadó előzetes írásbeli engedélyével történhet.

Összefoglaló

A tél végi és kora tavaszi időjárás kedvezőtlenül hatott a mezőgazdasági munkák végzésére, a készültségi állapot elmaradt az előző évitől. A mezőgazdasági munkák helyzetét felmérő operatív jelentések szerint 2021-ben a tavaszi vetésű szántóföldi növények tervezett vetésterülete 2,04 millió hektár körül alakul. A mezőgazdasági gazdálkodók a tervezett vetési munkák 34,6 százalékát végezték el április 16-ig. A zöldségfélék vetése 34,1 százalékon állt, a gabonafélék vetési állapota országosan közel 26 százalékos készültséget mutatott.

Summary

The weather in late winter and early spring had a negative effect on the agricultural works, the state of readiness is lagging behind that of the previous year. According to the operational reports assessing the situation of agricultural work, the planned area under spring-sown arable crops in 2021 is around 2.04 million hectares. Farmers had completed 34.6 per cent of the planned sowing work by 16 April. Sowing of vegetables were at 34.1 per cent, while the sowing status of cereals nationwide was nearly 26 per cent complete.



Tavaszi mezőgazdasági munkák helyzete

Információ az adatgyűjtésről

A kiadvány a Tájékoztató jelentés a tavaszi, nyári és őszi mezőgazdasági munkákról című, 1253-as nyilván-
tartási számú Országos Statisztikai Adatfelvételi Prog-
ram (OSAP) keretében végzett adatgyűjtés alapján ké-
szült.

Az adatgyűjtés az 5/2018. (II. 23.) FM rendelet alap-
ján történik a termésbecslésről, állapotminősítésről, vala-
mint a mezőgazdasági munkák állásáról szóló jelentés-
sel kapcsolatos adatszolgáltatásról.

A statisztika célja az aktuális helyzetkép felvázolása
az adott évi tavaszi mezőgazdasági munkákról megyei
bontásban a főbb növényfajokra vonatkozóan. Mindhá-
rom évszakban két jelentés készül, az első előzetes, a
második (1 hónappal később) véglegeshez közeli adato-
kat közöl. A végleges jelentések készítésekor mód nyílik
az előző időszak adatainak esetenkénti felülvizsgálatára.

Az adatgyűjtés több mint 20 éve folyik, és ezalatt az
idő alatt több módosításra, illetve fejlesztésre is sor ke-
rült. Az adatszolgáltatói terhek csökkentése érdekében
az adatszolgáltatók 2018-tól mentesültek az adatszolgál-
tatás kötelezettsége alól, így másodlagos forrásból, adat-
átvétellel a Nemzeti Agrárgazdasági Kamara (NAK) falu-
gazdászai által begyűjtött összesített információk kerül-
nek feldolgozásra a kiadványban. Az adatfelvétel 2017-
től a hasznosítási kódok használatával történik.

Tavaszi mezőgazdasági munkák helyzete 2021. április 16-án

A tél végi melegebb időjárási viszonyok mellett a
csapadék mennyisége is megfelelő mennyiségű volt,
azonban jelentős területi különbségek adódtak. A kora-
tavasz igen aszályosnak bizonyult, az ebből adódó víz-
hiány meglehetősen lelassította a növények fejlődését.
Az áprilisi hűvös, helyenként fagyos napok okozta ala-
acsony talajhőmérséklet kedvezőtlenül hatott a mező-
gazdasági munkák végzésére, a készültségi állapot el-
maradt az előző évitől. Az enyhe télnek köszönhetően
növényegészségügyi problémákkal is meg kell küzde-
niük a termelőknek. A talajlakó kártevők kártétele jelen-
tősen megnőtt, ezért a vegyszeres védekezés szükség-
szerűvé vált.

A mezőgazdasági munkák helyzetét felmérő opera-
tív jelentések szerint 2021-ben a tavaszi vetésű szántó-
földi növények tervezett vetésterülete 2,04 millió hektár
körül alakul.

A mezőgazdasági gazdálkodók a tervezett vetési
munkák 34,6 százalékát végezték el április 16-ig. A zöldség-
félék vetése 34,1 százalékon állt, a gabonafélék ve-
tési állapota országosan 25,8 százalékos készültséget
mutatott.

A tavaszi vetésű gabona tervezett vetésterülete
1,13 millió hektár, a jelentés napjáig 293 ezer hektáron
végeztek a vetéssel. Győr-Moson-Sopron és Csongrád-
Csanád megyében az elvégzett munkák aránya több
mint 50 százalékon, míg Szabolcs-Szatmár-Bereg és
Veszprém megyében 8,2, illetve 13,2 százalékon állt. A
kukorica tervezett vetésterülete 994,7 ezer hektár, mely-
nek alig negyedét (232,8 ezer hektár) vetették be. A ta-
vaszi árpa 32,2 ezer hektárnyi és a tavaszi búza 8,3 ezer
hektárnyi tervezett vetésterületén a gazdák szinte teljes
egészében (közel 96 százalékos arányban) végeztek az
előírányzott munkákkal. A hibrid kukorica vetésterülete
várhatóan 27,7 ezer hektár, a zabé 24,9 ezer hektár lesz
az idén. A szemes cirok vetését 22,6 ezer hektáron ter-
vezik 2021-ben.

A napraforgó tervezett vetésterülete 650,1 ezer hek-
tár, a gazdák 313,1 ezer hektáron, a terület 48,2 száza-
lékán végeztek a vetéssel. A cukorrépa területe
12,3 ezer hektár, melynek 80,1 százalékát vetették be
április közepéig.

A jelentések szerint a lucernatelepítés 63,3 ezer hek-
tár körül alakul 2021-ben, és a munka 85,4 százalékaival
végeztek. A szójabetés tervezett területe 57,2 ezer hek-
tár, amelynek 4,6 százalékát vetették be április 16-ig. A
tavaszi takarmányborsó tervezett összes vetésterülete
4,3 ezer hektár, az előírányzott munkák 96,7 százalékát
már elvégezték.

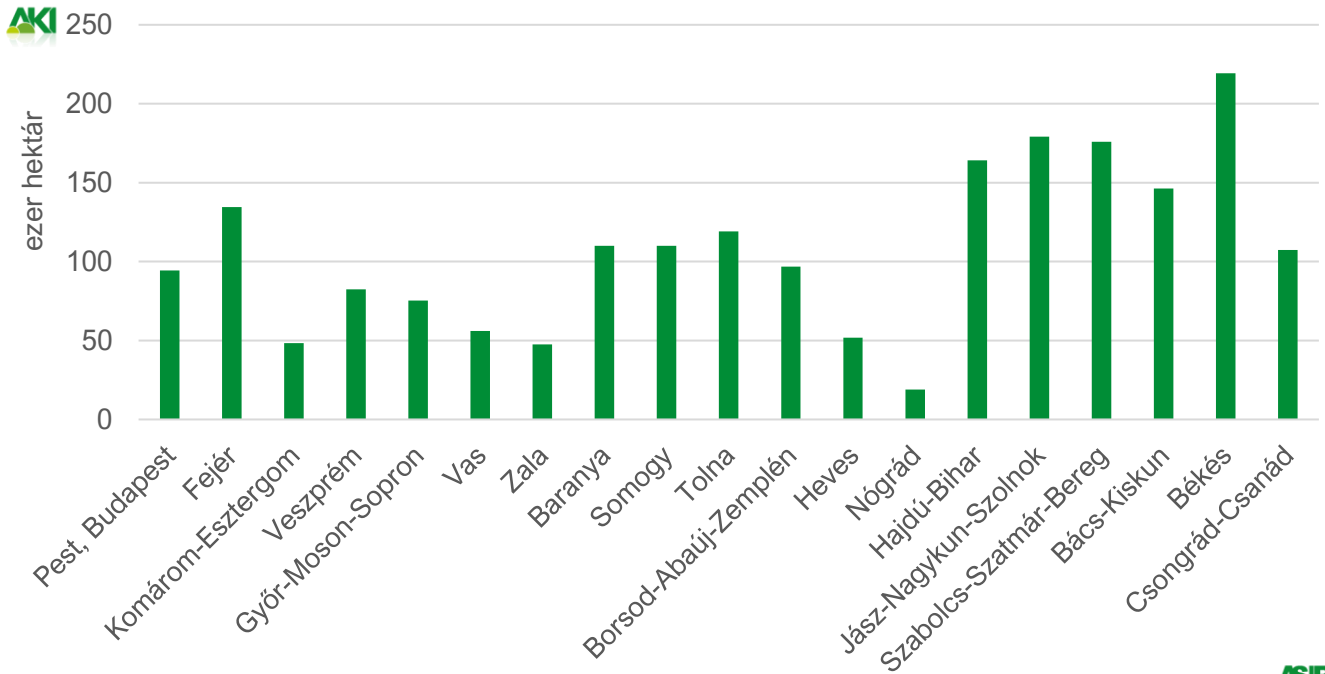
A burgonya 2021-ben tervezett vetésterülete 8,7 ezer
hektár körül alakul, és az április 16-i időpontra vonatkozó
jelentések alapján a vetés 52,3 százalékát fejezték be.

A zöldségfélék vetésterülete várhatóan 54,2 ezer
hektár lesz, melynek közel 35 százaléka Hajdú-Bihar
megyében található. A csemegekukorica előírányzott ve-
tésterülete 27,6 ezer hektárt, a zöldborsóé 17,7 ezer hek-
tárt tesz ki. A tervezett tavaszi mezőgazdasági munkákat
legnagyobb mértékben (82,0 és 72,5 százalékos arány-
ban) a zöldborsó és a vöröshagyma esetében végezték
el a gazdák. A görögdinnye és tökre oltott dinnye terve-
zett összes vetésterülete 3,9 ezer hektár, ami főként az
alföldi régióra koncentrálódik. A jelentések szerint a ve-
tés 14,6 százalékát fejezték be április közepéig.



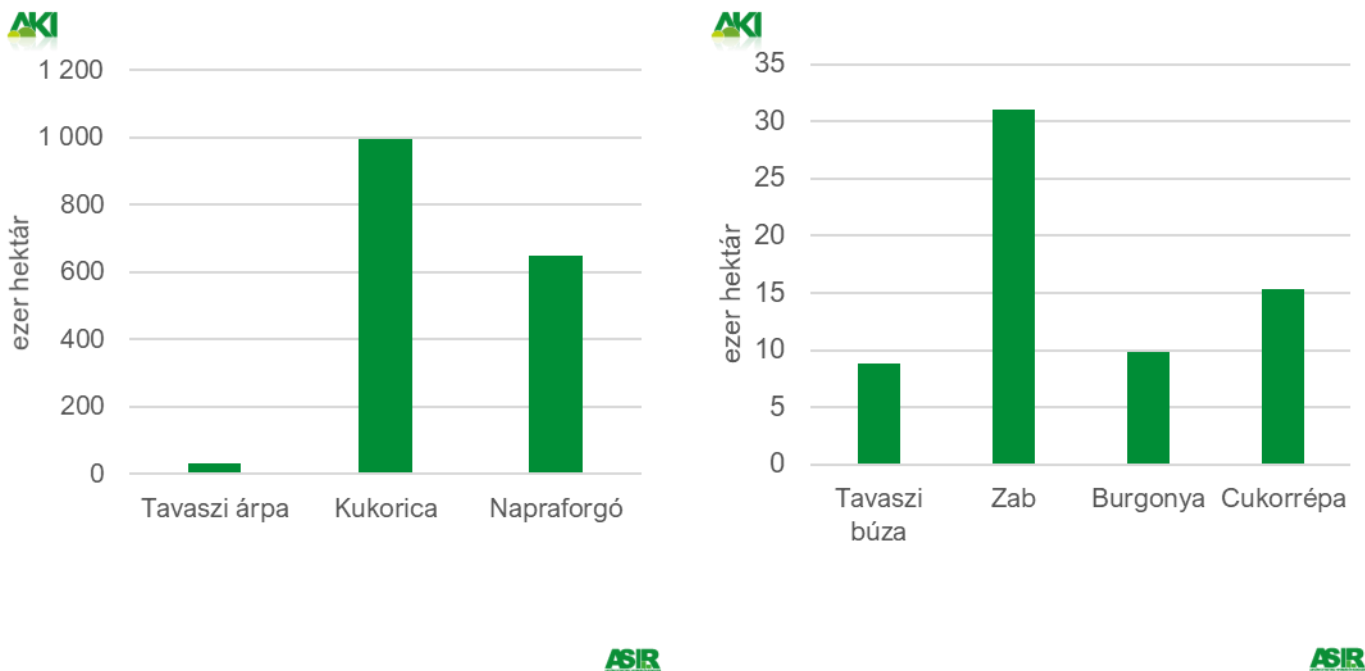
Ábrák, táblázatok

1. ábra: **2021. évi tervezett vetésterület megyénként**



Forrás: NAK-felmérés alapján az AKI Agrárstatisztikai Osztályán készült összeállítás

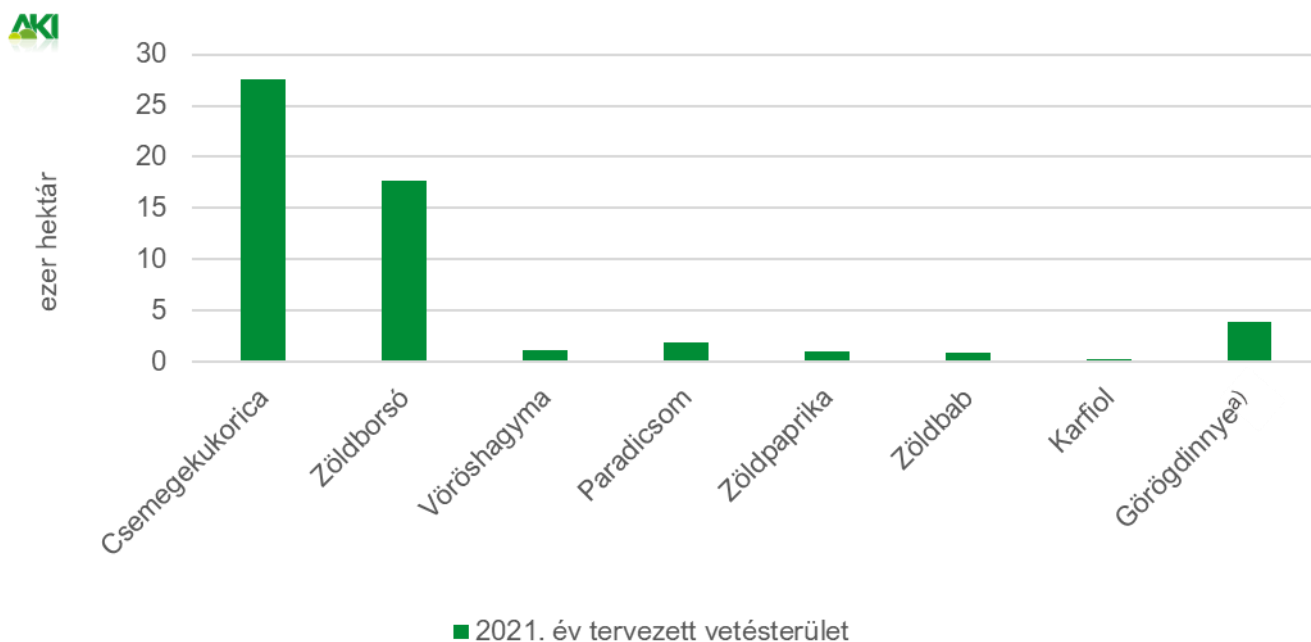
2. ábra: **Főbb növények tervezett vetésterülete**



Forrás: NAK-felmérés alapján az AKI Agrárstatisztikai Osztályán készült összeállítás

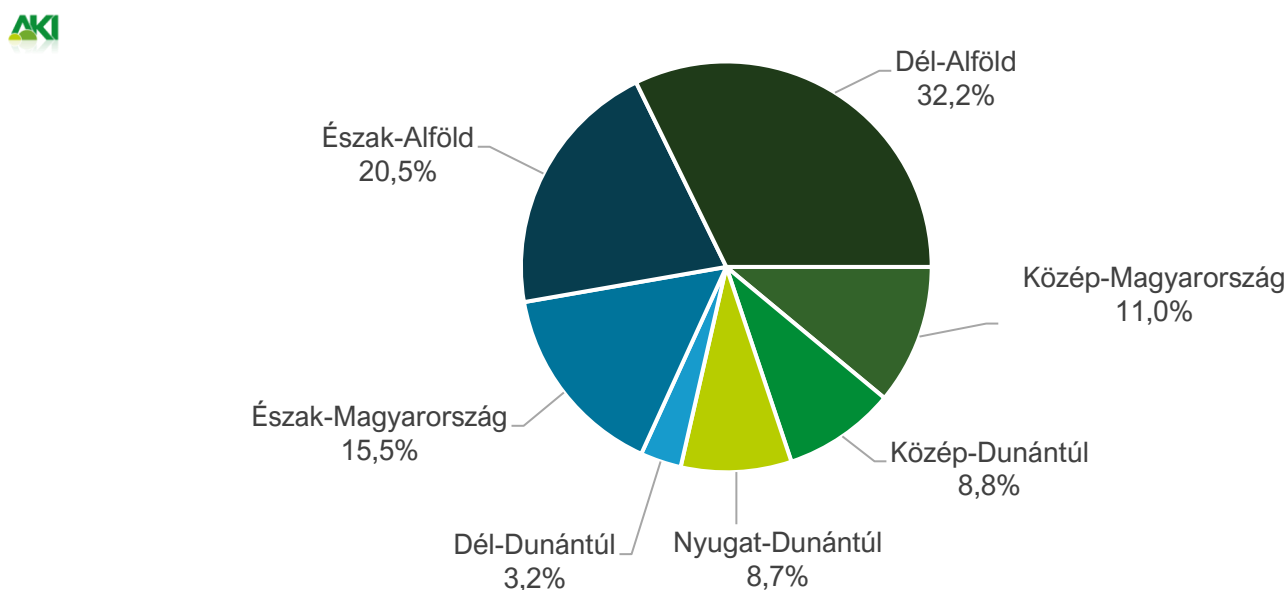


3. ábra: Főbb zöldségfélék vetésterülete



^{a)} Tökre oltott dinnyével együtt.
 Forrás: NAK-felmérés alapján az AKI Agrárstatisztikai Osztályán készült összeállítás

4. ábra: Pihentetett terület megoszlása régióként 2021-ben



Forrás: NAK-felmérés alapján az AKI Agrárstatisztikai Osztályán készült összeállítás



Tavaszi összesítő (április)

Vetés, telepítés	Előirányzott munka ^{a)}	Elvégzett munka ^{a)}	Elvégzett munka az előirányzott %-ában
	hektár	hektár	%-ában
	2021. év	2021. év	2021. év
BE NEM VETETT TERÜLET			
UGA02 Zöldugár	28 992	–	–
PIH01 Pihentetett terület (parlag)	89 957	–	–
VETÉS, ÜLTETÉS			
Tavaszi vetés összesen	2 037 851	705 136	34,6
Gabonafélék vetése összesen	1 134 270	293 058	25,8
KAL02 tavaszi búza	8 316	7 951	95,6
KAL18 tavaszi árpa	32 182	30 818	95,8
KAL19 zab	24 891	19 790	79,5
KAL21 kukorica	994 664	232 796	23,4
KAL25 hibrid kukorica	27 718	750	2,7
KAL28 pohánka (hajdina)	484	96	19,8
KAL32 szemes cirok	22 636	998	4,4
KAL35 indián rizs	1 260	0	0,0
KAL36–37 köles	3 344	409	12,2
BUR01 Burgonya	8 711	4 558	52,3
CUK01 Cukorrépa	12 326	9 875	80,1
PIL06 Tavaszi takarmányborsó	4 304	4 164	96,7
PIL11,12,14 Bab	378	106	28,0
PIL09 Lóbab	86	20	23,3
PIL15,16,18,19,21,22 Csillagfürtök	180	74	41,1
IND07 Olajlen	494	494	99,9
IND01 Szója	57 174	2 624	4,6
IND23–24 Napraforgó összesen	650 061	313 130	48,2
DBU01, DVI02 Dohány	3 068	2	0,1
KAL33 Silócirok	6 724	238	3,5
KAL24 Silókukorica	55 273	8 272	15,0
FOR01–06 Lucernatelepítés	63 334	54 095	85,4
RIZ03 Rizs (indián rizs nélkül)	2 820	1 400	49,6
Zöldségfélék összesen	54 184	18 497	34,1
KAL23 csemegekukorica	27 611	1 976	7,2
PIL07 zöldborsó	17 677	14 499	82,0
VEG53 vöröshagyma	1 184	858	72,5
VEG33 Paradicsom	1 852	122	6,6
VEG43 zöldpaprika	1 044	49	4,7
PIL13 zöldbab	855	97	11,3
VEG01 karfiol	229	9	3,9
FRU01-02 görögdinnye és tökre oltott dinnye	3 872	566	14,6

Megjegyzés: Az adatok a 2021. április 16-i állapotot tükrözik.

^{a)} Becsült értékek.

Forrás: NAK-felmérés alapján az AKI Agrárstatisztikai Osztályán készült összeállítás



Tavaszi vetés összesen

Területi egység	Előirányzott munka ^{a)} hektár	Elvégzett munka ^{a)} hektár	Elvégzett munka az előirányzott %-ában
Pest, Budapest	94 460	32 744	34,66
Közép-Magyarország	94 460	32 744	34,66
Fejér	134 477	58 117	43,22
Komárom-Esztergom	48 395	11 995	24,79
Veszprém	82 481	10 850	13,15
Közép-Dunántúl	265 353	80 962	30,51
Győr-Moson-Sopron	75 250	41 100	54,62
Vas	56 159	23 264	41,43
Zala	47 498	9 510	20,02
Nyugat-Dunántúl	178 907	73 874	41,29
Baranya	109 925	45 290	41,20
Somogy	110 047	37 606	34,17
Tolna	119 227	52 437	43,98
Dél-Dunántúl	339 199	135 333	39,90
Borsod-Abaúj-Zemplén	96 855	39 810	41,10
Heves	51 795	24 898	48,07
Nógrád	19 022	7 390	38,85
Észak-Magyarország	167 672	72 098	43,00
Hajdú-Bihar	164 139	35 026	21,34
Jász-Nagykun-Szolnok	179 219	64 168	35,80
Szabolcs-Szatmár-Bereg	175 897	14 416	8,20
Észak-Alföld	519 255	113 610	21,88
Bács-Kiskun	146 330	33 595	22,96
Békés	219 276	108 030	49,27
Csongrád-Csanád	107 399	54 890	51,11
Dél-Alföld	473 005	196 515	41,55
Mindösszesen	2 037 851	705 136	34,60

Megjegyzés: Az adatok a 2021. április 16-i állapotot tükrözik.

^{a)} Becsült értékek.

Forrás: NAK-felmérés alapján az AKI Agrárstatisztikai Osztályán készült összeállítás



Gabonafélék vetése összesen

Területi egység	Előirányzott munka ^{a)} hektár	Elvégzett munka ^{a)} hektár	Elvégzett munka az előirányzott %-ában
Pest, Budapest	53 271	6 806	12,78
Közép-Magyarország	53 271	6 806	12,78
Fejér	85 957	30 036	34,94
Komárom-Esztergom	34 205	3 505	10,25
Veszprém	30 397	7 064	23,24
Közép-Dunántúl	150 559	40 605	26,97
Győr-Moson-Sopron	53 150	25 150	47,32
Vas	32 669	16 241	49,71
Zala	29 135	5 098	17,50
Nyugat-Dunántúl	114 954	46 489	40,44
Baranya	69 324	26 828	38,70
Somogy	69 940	12 910	18,46
Tolna	73 950	19 960	26,99
Dél-Dunántúl	213 214	59 698	28,00
Borsod-Abaúj-Zemplén	46 450	14 650	31,54
Heves	14 770	3 173	21,48
Nógrád	6 310	1 405	22,27
Észak-Magyarország	67 530	19 228	28,47
Hajdú-Bihar	95 749	11 038	11,53
Jász-Nagykun-Szolnok	69 163	18 671	27,00
Szabolcs-Szatmár-Bereg	108 314	6 022	5,56
Észak-Alföld	273 226	35 731	13,08
Bács-Kiskun	95 995	12 810	13,34
Békés	111 500	48 170	43,20
Csongrád-Csanád	54 021	23 521	43,54
Dél-Alföld	261 516	84 501	32,31
Mindösszesen	1 134 270	293 058	25,84

Megjegyzés: Az adatok a 2021. április 16-i állapotot tükrözik.

^{a)} Becsült értékek.

Forrás: NAK-felmérés alapján az AKI Agrárstatisztikai Osztályán készült összeállítás



Tavaszi búza (KAL02)

Területi egység	Előirányzott munka ^{a)} hektár	Elvégzett munka ^{a)} hektár	Elvégzett munka az előirányzott %-ában
Pest, Budapest	160	160	100,00
Közép-Magyarország	160	160	100,00
Fejér	325	325	100,00
Komárom-Esztergom	300	300	100,00
Veszprém	624	624	100,00
Közép-Dunántúl	1 249	1 249	100,00
Győr-Moson-Sopron	950	950	100,00
Vas	2 322	2 322	100,00
Zala	1 160	1 145	98,71
Nyugat-Dunántúl	4 432	4 417	99,66
Baranya	138	138	100,00
Somogy	420	420	100,00
Tolna	119	119	100,00
Dél-Dunántúl	677	677	100,00
Borsod-Abaúj-Zemplén	450	450	100,00
Heves	150	65	43,33
Nógrád	255	100	39,22
Észak-Magyarország	855	615	71,93
Hajdú-Bihar	58	58	100,00
Jász-Nagykun-Szolnok	170	170	100,00
Szabolcs-Szatmár-Bereg	110	80	72,73
Észak-Alföld	338	308	91,12
Bács-Kiskun	255	195	76,47
Békés	240	240	100,00
Csongrád-Csanád	110	90	81,82
Dél-Alföld	605	525	86,78
Mindösszesen	8 316	7 951	95,61

Megjegyzés: Az adatok a 2021. április 16-i állapotot tükrözik.

^{a)} Becsült értékek.

Forrás: NAK-felmérés alapján az AKI Agrárstatisztikai Osztályán készült összeállítás



Tavaszi árpa (KAL18)

Területi egység	Előirányzott munka ^{a)} hektár	Elvégzett munka ^{a)} hektár	Elvégzett munka az előirányzott %-ában
Pest, Budapest	740	740	100,00
Közép-Magyarország	740	740	100,00
Fejér	2 295	2 295	100,00
Komárom-Esztergom	770	770	100,00
Veszprém	2 416	2 345	97,06
Közép-Dunántúl	5 481	5 410	98,70
Győr-Moson-Sopron	7 250	7 250	100,00
Vas	3 922	3 922	100,00
Zala	1 620	1 420	87,65
Nyugat-Dunántúl	12 792	12 592	98,44
Baranya	1 260	1 070	84,92
Somogy	1 550	1 550	100,00
Tolna	723	723	100,00
Dél-Dunántúl	3 533	3 343	94,62
Borsod-Abaúj-Zemplén	2 200	1 800	81,82
Heves	300	278	92,67
Nógrád	250	250	100,00
Észak-Magyarország	2 750	2 328	84,65
Hajdú-Bihar	559	548	98,03
Jász-Nagykun-Szolnok	2 490	2 322	93,25
Szabolcs-Szatmár-Bereg	403	385	95,53
Észak-Alföld	3 452	3 255	94,29
Bács-Kiskun	550	470	85,45
Békés	1 550	1 550	100,00
Csongrád-Csanád	1 334	1 130	84,71
Dél-Alföld	3 434	3 150	91,73
Mindösszesen	32 182	30 818	95,76

Megjegyzés: Az adatok a 2021. április 16-i állapotot tükrözik.

^{a)} Becsült értékek.

Forrás: NAK-felmérés alapján az AKI Agrárstatisztikai Osztályán készült összeállítás



Zab (KAL19)

Területi egység	Előirányzott munka ^{a)} hektár	Elvégzett munka ^{a)} hektár	Elvégzett munka az előirányzott %-ában
Pest, Budapest	1 680	1 680	100,00
Közép-Magyarország	1 680	1 680	100,00
Fejér	1 033	1 033	100,00
Komárom-Esztergom	780	780	100,00
Veszprém	1 628	1 311	80,53
Közép-Dunántúl	3 441	3 124	90,79
Győr-Moson-Sopron	1 550	1 450	93,55
Vas	866	866	100,00
Zala	480	263	54,79
Nyugat-Dunántúl	2 896	2 579	89,05
Baranya	1 000	740	74,00
Somogy	1 690	1 690	100,00
Tolna	348	348	100,00
Dél-Dunántúl	3 038	2 778	91,44
Borsod-Abaúj-Zemplén	2 400	1 400	58,33
Heves	450	260	57,78
Nógrád	880	320	36,36
Észak-Magyarország	3 730	1 980	53,08
Hajdú-Bihar	1 410	365	25,89
Jász-Nagykun-Szolnok	1 955	1 648	84,30
Szabolcs-Szatmár-Bereg	1 603	1 211	75,55
Észak-Alföld	4 968	3 224	64,90
Bács-Kiskun	2 155	1 840	85,38
Békés	1 700	1 700	100,00
Csongrád-Csanád	1 283	885	68,98
Dél-Alföld	5 138	4 425	86,12
Mindösszesen	24 891	19 790	79,51

Megjegyzés: Az adatok a 2021. április 16-i állapotot tükrözik.

^{a)} Becsült értékek.

Forrás: NAK-felmérés alapján az AKI Agrárstatisztikai Osztályán készült összeállítás



Kukorica (KAL21)

Területi egység	Előirányzott munka ^{a)} hektár	Elvégzett munka ^{a)} hektár	Elvégzett munka az előirányzott %-ában
Pest, Budapest	48 240	4 200	8,71
Közép-Magyarország	48 240	4 200	8,71
Fejér	80 959	26 373	32,58
Komárom-Esztergom	31 500	1 350	4,29
Veszprém	24 284	2 773	11,42
Közép-Dunántúl	136 743	30 496	22,30
Győr-Moson-Sopron	41 500	15 500	37,35
Vas	23 992	8 835	36,82
Zala	25 550	2 270	8,88
Nyugat-Dunántúl	91 042	26 605	29,22
Baranya	65 100	24 800	38,10
Somogy	64 400	9 250	14,36
Tolna	71 693	18 295	25,52
Dél-Dunántúl	201 193	52 345	26,02
Borsod-Abaúj-Zemplén	38 000	11 000	28,95
Heves	12 600	2 370	18,81
Nógrád	4 550	700	15,38
Észak-Magyarország	55 150	14 070	25,51
Hajdú-Bihar	89 850	9 884	11,00
Jász-Nagykun-Szolnok	54 622	14 189	25,98
Szabolcs-Szatmár-Bereg	103 246	4 346	4,21
Észak-Alföld	247 718	28 419	11,47
Bács-Kiskun	70 745	10 245	14,48
Békés	98 000	45 000	45,92
Csongrád-Csanád	45 833	21 416	46,73
Dél-Alföld	214 578	76 661	35,73
Mindösszesen	994 664	232 796	23,40

Megjegyzés: Az adatok a 2021. április 16-i állapotot tükrözik.

^{a)} Becsült értékek.

Forrás: NAK-felmérés alapján az AKI Agrárstatisztikai Osztályán készült összeállítás



Hibrid kukorica (KAL25)

Területi egység	Előirányzott munka ^{a)} hektár	Elvégzett munka ^{a)} hektár	Elvégzett munka az előirányzott %-ában
Pest, Budapest	550	25	4,55
Közép-Magyarország	550	25	4,55
Fejér	410	–	–
Komárom-Esztergom	300	–	–
Veszprém	330	10	3,03
Közép-Dunántúl	1 040	10	0,96
Győr-Moson-Sopron	1 450	–	–
Vas	112	–	–
Zala	100	–	–
Nyugat-Dunántúl	1 662	–	–
Baranya	1 600	80	5,00
Somogy	380	–	–
Tolna	745	355	47,65
Dél-Dunántúl	2 725	435	15,96
Borsod-Abaúj-Zemplén	400	–	–
Heves	–	–	–
Nógrád	–	–	–
Észak-Magyarország	400	0	–
Hajdú-Bihar	2 350	–	–
Jász-Nagykun-Szolnok	7 567	280	3,70
Szabolcs-Szatmár-Bereg	852	–	–
Észak-Alföld	10 769	280	2,60
Bács-Kiskun	710	–	–
Békés	7 800	–	–
Csongrád-Csanád	2 062	–	–
Dél-Alföld	10 572	–	–
Mindösszesen	27 718	750	2,71

Megjegyzés: Az adatok a 2021. április 16-i állapotot tükrözik.

^{a)} Becsült értékek.

Forrás: NAK-felmérés alapján az AKI Agrárstatisztikai Osztályán készült összeállítás



Pohánka (hajdina) (KAL28)

Területi egység	Előirányzott munka ^{a)} hektár	Elvégzett munka ^{a)} hektár	Elvégzett munka az előirányzott %-ában
Pest, Budapest	1	1	100,00
Közép-Magyarország	1	1	100,00
Fejér	–	–	–
Komárom-Esztergom	5	5	100,00
Veszprém	24	–	–
Közép-Dunántúl	29	5	17,24
Győr-Moson-Sopron	300	–	–
Vas	55	55	100,00
Zala	30	–	–
Nyugat-Dunántúl	385	55	14,29
Baranya	–	–	–
Somogy	–	–	–
Tolna	–	–	–
Dél-Dunántúl	–	–	–
Borsod-Abaúj-Zemplén	–	–	–
Heves	–	–	–
Nógrád	35	35	100,00
Észak-Magyarország	35	35	100,00
Hajdú-Bihar	–	–	–
Jász-Nagykun-Szolnok	–	–	–
Szabolcs-Szatmár-Bereg	32	–	–
Észak-Alföld	32	–	–
Bács-Kiskun	–	–	–
Békés	–	–	–
Csongrád-Csanád	2	–	–
Dél-Alföld	2	–	–
Mindösszesen	484	96	19,83

Megjegyzés: Az adatok a 2021. április 16-i állapotot tükrözik.

^{a)} Becsült értékek.

Forrás: NAK-felmérés alapján az AKI Agrárstatisztikai Osztályán készült összeállítás



Szemes cirok (KAL32)

Területi egység	Előirányzott munka ^{a)} hektár	Elvégzett munka ^{a)} hektár	Elvégzett munka az előirányzott %-ában
Pest, Budapest	900	–	–
Közép-Magyarország	900	–	–
Fejér	925	–	–
Komárom-Esztergom	450	300	66,67
Veszprém	1 048	1	0,10
Közép-Dunántúl	2 423	301	12,42
Győr-Moson-Sopron	150	–	–
Vas	1 255	128	10,20
Zala	215	–	–
Nyugat-Dunántúl	1 620	128	7,90
Baranya	222	–	–
Somogy	1 500	–	–
Tolna	254	68	26,77
Dél-Dunántúl	1 976	68	3,44
Borsod-Abaúj-Zemplén	3 000	–	–
Heves	1 100	200	18,18
Nógrád	300	–	–
Észak-Magyarország	4 400	200	4,55
Hajdú-Bihar	1 310	39	2,98
Jász-Nagykun-Szolnok	1 274	62	4,87
Szabolcs-Szatmár-Bereg	2 018	–	–
Észak-Alföld	4 602	101	2,19
Bács-Kiskun	1 565	–	–
Békés	2 100	200	9,52
Csongrád-Csanád	3 050	–	–
Dél-Alföld	6 715	200	2,98
Mindösszesen	22 636	998	4,41

Megjegyzés: Az adatok a 2021. április 16-i állapotot tükrözik.

^{a)} Becsült értékek.

Forrás: NAK-felmérés alapján az AKI Agrárstatisztikai Osztályán készült összeállítás



Indián rizs (KAL35)

Területi egység	Előirányzott munka ^{a)} hektár	Elvégzett munka ^{a)} hektár	Elvégzett munka az előirányzott %-ában
Pest, Budapest	–	–	–
Közép-Magyarország	–	–	–
Fejér	–	–	–
Komárom-Esztergom	–	–	–
Veszprém	–	–	–
Közép-Dunántúl	–	–	–
Győr-Moson-Sopron	–	–	–
Vas	–	–	–
Zala	–	–	–
Nyugat-Dunántúl	–	–	–
Baranya	–	–	–
Somogy	–	–	–
Tolna	–	–	–
Dél-Dunántúl	–	–	–
Borsod-Abaúj-Zemplén	–	–	–
Heves	–	–	–
Nógrád	–	–	–
Észak-Magyarország	–	–	–
Hajdú-Bihar	–	–	–
Jász-Nagykun-Szolnok	900	–	–
Szabolcs-Szatmár-Bereg	–	–	–
Észak-Alföld	900	–	–
Bács-Kiskun	–	–	–
Békés	360	–	–
Csongrád-Csanád	–	–	–
Dél-Alföld	360	–	–
Mindösszesen	1 260	–	–

Megjegyzés: Az adatok a 2021. április 16-i állapotot tükrözik.

^{a)} Becsült értékek.

Forrás: NAK-felmérés alapján az AKI Agrárstatisztikai Osztályán készült összeállítás



Köles (KAL36–37)

Területi egység	Előirányzott munka ^{a)} hektár	Elvégzett munka ^{a)} hektár	Elvégzett munka az előirányzott %-ában
Pest, Budapest	1 000	–	–
Közép-Magyarország	1 000	–	–
Fejér	10	10	100,00
Komárom-Esztergom	100	–	–
Veszprém	43	–	–
Közép-Dunántúl	153	10	6,54
Győr-Moson-Sopron	–	–	–
Vas	145	113	77,93
Zala	–	–	–
Nyugat-Dunántúl	145	113	77,93
Baranya	4	–	–
Somogy	–	–	–
Tolna	68	52	76,47
Dél-Dunántúl	72	52	72,22
Borsod-Abaúj-Zemplén	–	–	–
Heves	170	–	–
Nógrád	40	–	–
Észak-Magyarország	210	–	–
Hajdú-Bihar	212	144	67,92
Jász-Nagykun-Szolnok	185	–	–
Szabolcs-Szatmár-Bereg	50	–	–
Észak-Alföld	447	144	32,21
Bács-Kiskun	670	60	8,96
Békés	300	30	10,00
Csongrád-Csanád	347	–	–
Dél-Alföld	1 317	90	6,83
Mindösszesen	3 344	409	12,23

Megjegyzés: Az adatok a 2021. április 16-i állapotot tükrözik.

^{a)} Becsült értékek.

Forrás: NAK-felmérés alapján az AKI Agrárstatisztikai Osztályán készült összeállítás



Burgonya (BUR01)

Területi egység	Előirányzott munka ^{a)} hektár	Elvégzett munka ^{a)} hektár	Elvégzett munka az előirányzott %-ában
Pest, Budapest	1 245	800	64,26
Közép-Magyarország	1 245	800	64,26
Fejér	85	34	40,00
Komárom-Esztergom	285	120	42,11
Veszprém	230	20	8,70
Közép-Dunántúl	600	174	29,00
Győr-Moson-Sopron	300	50	16,67
Vas	75	66	88,00
Zala	215	70	32,56
Nyugat-Dunántúl	590	186	31,53
Baranya	55	10	18,18
Somogy	190	90	47,37
Tolna	46	13	28,26
Dél-Dunántúl	291	113	38,83
Borsod-Abaúj-Zemplén	100	100	100,00
Heves	25	–	–
Nógrád	50	–	–
Észak-Magyarország	175	100	57,14
Hajdú-Bihar	350	249	71,14
Jász-Nagykun-Szolnok	71	12	16,90
Szabolcs-Szatmár-Bereg	1 169	467	39,95
Észak-Alföld	1 590	728	45,79
Bács-Kiskun	1 395	870	62,37
Békés	150	150	100,00
Csongrád-Csanád	2 675	1 437	53,72
Dél-Alföld	4 220	2 457	58,22
Mindösszesen	8 711	4 558	52,32

Megjegyzés: Az adatok a 2021. április 16-i állapotot tükrözik.

^{a)} Becsült értékek.

Forrás: NAK-felmérés alapján az AKI Agrárstatisztikai Osztályán készült összeállítás



Cukorrépa (CUK01)

Területi egység	Előirányzott munka ^{a)} hektár	Elvégzett munka ^{a)} hektár	Elvégzett munka az előirányzott %-ában
Pest, Budapest	420	420	100,00
Közép-Magyarország	420	420	100,00
Fejér	2 380	2 380	100,00
Komárom-Esztergom	300	300	100,00
Veszprém	166	166	100,00
Közép-Dunántúl	2 846	2 846	100,00
Győr-Moson-Sopron	950	950	100,00
Vas	830	830	100,00
Zala	350	250	71,43
Nyugat-Dunántúl	2 130	2 030	95,31
Baranya	570	520	91,23
Somogy	2 100	–	–
Tolna	1 354	1 354	100,00
Dél-Dunántúl	4 024	1 874	46,57
Borsod-Abaúj-Zemplén	10	10	100,00
Heves	10	–	–
Nógrád	–	–	–
Észak-Magyarország	20	10	50,00
Hajdú-Bihar	680	680	100,00
Jász-Nagykun-Szolnok	90	30	33,33
Szabolcs-Szatmár-Bereg	80	73	91,25
Észak-Alföld	850	783	92,12
Bács-Kiskun	1 450	1 450	100,00
Békés	90	90	100,00
Csongrád-Csanád	496	372	75,00
Dél-Alföld	2 036	1 912	93,91
Mindösszesen	12 326	9 875	80,12

Megjegyzés: Az adatok a 2021. április 16-i állapotot tükrözik.

^{a)} Becsült értékek.

Forrás: NAK-felmérés alapján az AKI Agrárstatisztikai Osztályán készült összeállítás



Tavaszi takarmányborsó (PIL06)

Területi egység	Előirányzott munka ^{a)} hektár	Elvégzett munka ^{a)} hektár	Elvégzett munka az előirányzott %-ában
Pest, Budapest	525	525	100,00
Közép-Magyarország	525	525	100,00
Fejér	310	310	100,00
Komárom-Esztergom	20	20	100,00
Veszprém	57	32	56,14
Közép-Dunántúl	387	362	93,54
Győr-Moson-Sopron	150	150	100,00
Vas	19	19	100,00
Zala	153	132	86,27
Nyugat-Dunántúl	322	301	93,48
Baranya	475	475	100,00
Somogy	20	20	100,00
Tolna	209	209	100,00
Dél-Dunántúl	704	704	100,00
Borsod-Abaúj-Zemplén	350	350	100,00
Heves	250	215	86,00
Nógrád	120	120	100,00
Észak-Magyarország	720	685	95,14
Hajdú-Bihar	123	109	88,62
Jász-Nagykun-Szolnok	650	650	100,00
Szabolcs-Szatmár-Bereg	501	456	91,02
Észak-Alföld	1 274	1 215	95,37
Bács-Kiskun	40	40	100,00
Békés	250	250	100,00
Csongrád-Csanád	82	82	100,00
Dél-Alföld	372	372	100,00
Mindösszesen	4 304	4 164	96,75

Megjegyzés: Az adatok a 2021. április 16-i állapotot tükrözik.

^{a)} Becsült értékek.

Forrás: NAK-felmérés alapján az AKI Agrárstatisztikai Osztályán készült összeállítás



Bab (PIL11, 12, 14)

Területi egység	Előirányzott munka ^{a)} hektár	Elvégzett munka ^{a)} hektár	Elvégzett munka az előirányzott %-ában
Pest, Budapest	15	15	100,00
Közép-Magyarország	15	15	100,00
Fejér	–	–	–
Komárom-Esztergom	–	–	–
Veszprém	–	–	–
Közép-Dunántúl	–	–	–
Győr-Moson-Sopron	–	–	–
Vas	–	–	–
Zala	–	–	–
Nyugat-Dunántúl	–	–	–
Baranya	–	–	–
Somogy	85	–	–
Tolna	1	–	–
Dél-Dunántúl	86	–	–
Borsod-Abaúj-Zemplén	–	–	–
Heves	–	–	–
Nógrád	–	–	–
Észak-Magyarország	–	–	–
Hajdú-Bihar	101	–	–
Jász-Nagykun-Szolnok	30	30	100,00
Szabolcs-Szatmár-Bereg	12	–	–
Észak-Alföld	143	30	20,98
Bács-Kiskun	–	–	–
Békés	50	–	–
Csongrád-Csanád	84	61	72,62
Dél-Alföld	134	61	45,52
Mindösszesen	378	106	28,04

Megjegyzés: Az adatok a 2021. április 16-i állapotot tükrözik.

^{a)} Becsült értékek.

Forrás: NAK-felmérés alapján az AKI Agrárstatisztikai Osztályán készült összeállítás



Lóbab (PIL09)

Területi egység	Előirányzott munka ^{a)} hektár	Elvégzett munka ^{a)} hektár	Elvégzett munka az előirányzott %-ában
Pest, Budapest	1	1	100,00
Közép-Magyarország	1	1	100,00
Fejér	–	–	–
Komárom-Esztergom	–	–	–
Veszprém	–	–	–
Közép-Dunántúl	–	–	–
Győr-Moson-Sopron	–	–	–
Vas	19	19	100,00
Zala	–	–	–
Nyugat-Dunántúl	19	19	100,00
Baranya	–	–	–
Somogy	25	–	–
Tolna	–	–	–
Dél-Dunántúl	25	–	–
Borsod-Abaúj-Zemplén	–	–	–
Heves	–	–	–
Nógrád	–	–	–
Észak-Magyarország	–	–	–
Hajdú-Bihar	6	–	–
Jász-Nagykun-Szolnok	–	–	–
Szabolcs-Szatmár-Bereg	5	–	–
Észak-Alföld	11	–	–
Bács-Kiskun	–	–	–
Békés	15	–	–
Csongrád-Csanád	15	–	–
Dél-Alföld	30	–	–
Mindösszesen	86	20	23,26

Megjegyzés: Az adatok a 2021. április 16-i állapotot tükrözik.

^{a)} Becsült értékek.

Forrás: NAK-felmérés alapján az AKI Agrárstatisztikai Osztályán készült összeállítás



Csillagfürtök (PIL15,16,18,19,21,22)

Területi egység	Előirányzott munka ^{a)} hektár	Elvégzett munka ^{a)} hektár	Elvégzett munka az előirányzott %-ában
Pest, Budapest	–	–	–
Közép-Magyarország	–	–	–
Fejér	–	–	–
Komárom-Esztergom	–	–	–
Veszprém	–	–	–
Közép-Dunántúl	–	–	–
Győr-Moson-Sopron	–	–	–
Vas	–	–	–
Zala	–	–	–
Nyugat-Dunántúl	–	–	–
Baranya	–	–	–
Somogy	–	–	–
Tolna	10	–	–
Dél-Dunántúl	10	–	–
Borsod-Abaúj-Zemplén	–	–	–
Heves	–	–	–
Nógrád	–	–	–
Észak-Magyarország	–	–	–
Hajdú-Bihar	10	–	–
Jász-Nagykun-Szolnok	–	–	–
Szabolcs-Szatmár-Bereg	145	59	40,69
Észak-Alföld	155	59	38,06
Bács-Kiskun	–	–	–
Békés	–	–	–
Csongrád-Csanád	15	15	100,00
Dél-Alföld	15	15	100,00
Mindösszesen	180	74	41,11

Megjegyzés: Az adatok a 2021. április 16-i állapotot tükrözik.

^{a)} Becsült értékek.

Forrás: NAK-felmérés alapján az AKI Agrárstatisztikai Osztályán készült összeállítás



Olajlen (IND07)

Területi egység	Előirányzott munka ^{a)} hektár	Elvégzett munka ^{a)} hektár	Elvégzett munka az előirányzott %-ában
Pest, Budapest	25	25	100,00
Közép-Magyarország	25	25	100,00
Fejér	50	50	100,00
Komárom-Esztergom	–	–	–
Veszprém	4	4	100,00
Közép-Dunántúl	54	54	100,00
Győr-Moson-Sopron	–	–	–
Vas	21	21	100,00
Zala	–	–	–
Nyugat-Dunántúl	21	21	100,00
Baranya	–	–	–
Somogy	–	–	–
Tolna	–	–	–
Dél-Dunántúl	–	–	–
Borsod-Abaúj-Zemplén	–	–	–
Heves	–	–	–
Nógrád	–	–	–
Észak-Magyarország	–	–	–
Hajdú-Bihar	–	–	–
Jász-Nagykun-Szolnok	140	140	100,00
Szabolcs-Szatmár-Bereg	10	10	100,00
Észak-Alföld	150	150	100,00
Bács-Kiskun	–	–	–
Békés	120	120	100,00
Csongrád-Csanád	124	124	100,00
Dél-Alföld	244	244	100,00
Mindösszesen	494	494	100,00

Megjegyzés: Az adatok a 2021. április 16-i állapotot tükrözik.

^{a)} Becsült értékek.

Forrás: NAK-felmérés alapján az AKI Agrárstatisztikai Osztályán készült összeállítás



Szója (IND01)

Területi egység	Előirányzott munka ^{a)} hektár	Elvégzett munka ^{a)} hektár	Elvégzett munka az előirányzott %-ában
Pest, Budapest	170	–	–
Közép-Magyarország	170	–	–
Fejér	920	–	–
Komárom-Esztergom	170	–	–
Veszprém	1 883	18	0,96
Közép-Dunántúl	2 973	18	0,61
Győr-Moson-Sopron	3 100	–	–
Vas	8 849	796	9,00
Zala	6 665	–	–
Nyugat-Dunántúl	18 614	796	4,28
Baranya	13 800	1 240	8,99
Somogy	2 880	–	–
Tolna	2 210	–	–
Dél-Dunántúl	18 890	1 240	6,56
Borsod-Abaúj-Zemplén	3 600	–	–
Heves	40	–	–
Nógrád	–	–	–
Észak-Magyarország	3 640	–	–
Hajdú-Bihar	640	350	54,69
Jász-Nagykun-Szolnok	1 095	220	20,09
Szabolcs-Szatmár-Bereg	575	–	–
Észak-Alföld	2 310	570	24,68
Bács-Kiskun	6 032	–	–
Békés	3 400	–	–
Csongrád-Csanád	1 145	–	–
Dél-Alföld	10 577	–	–
Mindösszesen	57 174	2 624	4,59

Megjegyzés: Az adatok a 2021. április 16-i állapotot tükrözik.

^{a)} Becsült értékek.

Forrás: NAK-felmérés alapján az AKI Agrárstatisztikai Osztályán készült összeállítás



Napraforgó összesen (IND23–24)

Területi egység	Előirányzott munka ^{a)} hektár	Elvégzett munka ^{a)} hektár	Elvégzett munka az előirányzott %-ában
Pest, Budapest	31 300	20 450	65,34
Közép-Magyarország	31 300	20 450	65,34
Fejér	39 310	22 419	57,03
Komárom-Esztergom	12 300	7 880	64,07
Veszprém	11 586	2 137	18,44
Közép-Dunántúl	63 196	32 436	51,33
Győr-Moson-Sopron	17 500	14 500	82,86
Vas	7 397	3 398	45,94
Zala	9 420	3 965	42,09
Nyugat-Dunántúl	34 317	21 863	63,71
Baranya	19 990	13 600	68,03
Somogy	30 200	10 150	33,61
Tolna	35 877	27 162	75,71
Dél-Dunántúl	86 067	50 912	59,15
Borsod-Abaúj-Zemplén	40 400	22 500	55,69
Heves	34 700	20 970	60,43
Nógrád	8 300	4 100	49,40
Észak-Magyarország	83 400	47 570	57,04
Hajdú-Bihar	57 250	19 805	34,59
Jász-Nagykun-Szolnok	100 993	42 447	42,03
Szabolcs-Szatmár-Bereg	48 941	4 837	9,88
Észak-Alföld	207 184	67 089	32,38
Bács-Kiskun	33 816	15 920	47,08
Békés	78 000	40 000	51,28
Csongrád-Csanád	32 781	16 890	51,52
Dél-Alföld	144 597	72 810	50,35
Mindösszesen	650 061	313 130	48,17

Megjegyzés: Az adatok a 2021. április 16-i állapotot tükrözik.

^{a)} Becsült értékek.

Forrás: NAK-felmérés alapján az AKI Agrárstatisztikai Osztályán készült összeállítás



Dohány (DBU01, DVI02)

Területi egység	Előirányzott munka ^{a)} hektár	Elvégzett munka ^{a)} hektár	Elvégzett munka az előirányzott %-ában
Pest, Budapest	2	2	100,00
Közép-Magyarország	2	2	100,00
Fejér	–	–	–
Komárom-Esztergom	–	–	–
Veszprém	–	–	–
Közép-Dunántúl	–	–	–
Győr-Moson-Sopron	–	–	–
Vas	–	–	–
Zala	–	–	–
Nyugat-Dunántúl	–	–	–
Baranya	–	–	–
Somogy	–	–	–
Tolna	–	–	–
Dél-Dunántúl	–	–	–
Borsod-Abaúj-Zemplén	45	–	–
Heves	5	–	–
Nógrád	–	–	–
Észak-Magyarország	50	–	–
Hajdú-Bihar	78	–	–
Jász-Nagykun-Szolnok	24	–	–
Szabolcs-Szatmár-Bereg	2 590	–	–
Észak-Alföld	2 692	–	–
Bács-Kiskun	268	–	–
Békés	1	–	–
Csongrád-Csanád	55	–	–
Dél-Alföld	324	–	–
Mindösszesen	3 068	2	0,07

Megjegyzés: Az adatok a 2021. április 16-i állapotot tükrözik.

^{a)} Becsült értékek.

Forrás: NAK-felmérés alapján az AKI Agrárstatisztikai Osztályán készült összeállítás



Silócirok (KAL33)

Területi egység	Előirányzott munka ^{a)} hektár	Elvégzett munka ^{a)} hektár	Elvégzett munka az előirányzott %-ában
Pest, Budapest	1 000	–	–
Közép-Magyarország	1 000	–	–
Fejér	210	–	–
Komárom-Esztergom	200	50	25,00
Veszprém	757	7	0,92
Közép-Dunántúl	1 167	57	4,88
Győr-Moson-Sopron	50	–	–
Vas	1 069	145	13,56
Zala	200	–	–
Nyugat-Dunántúl	1 319	145	10,99
Baranya	–	–	–
Somogy	380	–	–
Tolna	258	6	2,33
Dél-Dunántúl	638	6	0,94
Borsod-Abaúj-Zemplén	–	–	–
Heves	–	–	–
Nógrád	150	30	20,00
Észak-Magyarország	150	30	20,00
Hajdú-Bihar	550	–	–
Jász-Nagykun-Szolnok	28	–	–
Szabolcs-Szatmár-Bereg	206	–	–
Észak-Alföld	784	–	–
Bács-Kiskun	662	–	–
Békés	300	–	–
Csongrád-Csanád	704	–	–
Dél-Alföld	1 666	–	–
Mindösszesen	6 724	238	3,54

Megjegyzés: Az adatok a 2021. április 16-i állapotot tükrözik.

^{a)} Becsült értékek.

Forrás: NAK-felmérés alapján az AKI Agrárstatisztikai Osztályán készült összeállítás



Silókukorica (KAL24)

Területi egység	Előirányzott munka ^{a)} hektár	Elvégzett munka ^{a)} hektár	Elvégzett munka az előirányzott %-ában
Pest, Budapest	3 230	–	–
Közép-Magyarország	3 230	–	–
Fejér	3 820	1 402	36,70
Komárom-Esztergom	1 200	240	20,00
Veszprém	4 200	40	0,95
Közép-Dunántúl	9 220	1 682	18,24
Győr-Moson-Sopron	–	–	–
Vas	3 223	1 045	32,42
Zala	1 430	–	–
Nyugat-Dunántúl	4 653	1 045	22,46
Baranya	2 900	1 250	43,10
Somogy	1 850	–	–
Tolna	2 086	937	44,92
Dél-Dunántúl	6 836	2 187	31,99
Borsod-Abaúj-Zemplén	3 500	–	–
Heves	1 560	320	20,51
Nógrád	1 800	370	20,56
Észak-Magyarország	6 860	690	10,06
Hajdú-Bihar	5 372	645	12,01
Jász-Nagykun-Szolnok	4 083	610	14,94
Szabolcs-Szatmár-Bereg	3 666	–	–
Észak-Alföld	13 121	1 255	9,56
Bács-Kiskun	2 767	170	6,14
Békés	5 700	–	–
Csongrád-Csanád	2 886	1 243	43,07
Dél-Alföld	11 353	1 413	12,45
Mindösszesen	55 273	8 272	14,97

Megjegyzés: Az adatok a 2021. április 16-i állapotot tükrözik.

^{a)} Becsült értékek.

Forrás: NAK-felmérés alapján az AKI Agrárstatisztikai Osztályán készült összeállítás



Lucernatelepítés (FOR01-06)

Területi egység	Előirányzott munka ^{a)} hektár	Elvégzett munka ^{a)} hektár	Elvégzett munka az előirányzott %-ában
Pest, Budapest	4 500	4 500	100,00
Közép-Magyarország	4 500	4 500	100,00
Fejér	1 520	1 520	100,00
Komárom-Esztergom	–	–	–
Veszprém	2 997	1 382	46,11
Közép-Dunántúl	4 517	2 902	64,25
Győr-Moson-Sopron	350	350	100,00
Vas	588	588	100,00
Zala	145	65	44,83
Nyugat-Dunántúl	1 083	1 003	92,61
Baranya	430	430	100,00
Somogy	2 050	1 400	68,29
Tolna	3 272	2 809	85,85
Dél-Dunántúl	5 752	4 639	80,65
Borsod-Abaúj-Zemplén	2 500	2 300	92,00
Heves	460	220	47,83
Nógrád	1 150	800	69,57
Észak-Magyarország	4 110	3 320	80,78
Hajdú-Bihar	3 580	2 399	67,01
Jász-Nagykun-Szolnok	1 101	888	80,65
Szabolcs-Szatmár-Bereg	1 883	1 572	83,48
Észak-Alföld	6 564	4 859	74,02
Bács-Kiskun	5 300	3 010	56,79
Békés	18 000	18 000	100,00
Csongrád-Csanád	13 508	11 862	87,81
Dél-Alföld	36 808	32 872	89,31
Mindösszesen	63 334	54 095	85,41

Megjegyzés: Az adatok a 2021. április 16-i állapotot tükrözik.

^{a)} Becsült értékek.

Forrás: NAK-felmérés alapján az AKI Agrárstatisztikai Osztályán készült összeállítás



Rizs (indián rizs nélkül) (RIZ03)

Területi egység	Előirányzott munka ^{a)} hektár	Elvégzett munka ^{a)} hektár	Elvégzett munka az előirányzott %-ában
Pest, Budapest	–	–	–
Közép-Magyarország	–	–	–
Fejér	–	–	–
Komárom-Esztergom	–	–	–
Veszprém	–	–	–
Közép-Dunántúl	–	–	–
Győr-Moson-Sopron	–	–	–
Vas	–	–	–
Zala	–	–	–
Nyugat-Dunántúl	–	–	–
Baranya	–	–	–
Somogy	–	–	–
Tolna	–	–	–
Dél-Dunántúl	–	–	–
Borsod-Abaúj-Zemplén	–	–	–
Heves	–	–	–
Nógrád	–	–	–
Észak-Magyarország	–	–	–
Hajdú-Bihar	–	–	–
Jász-Nagykun-Szolnok	1 340	–	–
Szabolcs-Szatmár-Bereg	–	–	–
Észak-Alföld	1 340	–	–
Bács-Kiskun	–	–	–
Békés	1 400	1 400	100,00
Csongrád-Csanád	80	–	–
Dél-Alföld	1 480	1 400	94,59
Mindösszesen	2 820	1 400	49,65

Megjegyzés: Az adatok a 2021. április 16-i állapotot tükrözik.

^{a)} Becsült értékek.

Forrás: NAK-felmérés alapján az AKI Agrárstatisztikai Osztályán készült összeállítás



Zöldségfélék összesen

Területi egység	Előirányzott munka ^{a)} hektár	Elvégzett munka ^{a)} hektár	Elvégzett munka az előirányzott %-ában
Pest, Budapest	1 485	925	62,29
Közép-Magyarország	1 485	925	62,29
Fejér	2 514	2 315	92,08
Komárom-Esztergom	50	–	–
Veszprém	233	1	0,43
Közép-Dunántúl	2 796	2 316	82,83
Győr-Moson-Sopron	127	40	31,50
Vas	8	–	–
Zala	25	–	–
Nyugat-Dunántúl	160	40	25,00
Baranya	460	156	33,91
Somogy	327	126	38,53
Tolna	783	554	70,75
Dél-Dunántúl	1 570	836	53,25
Borsod-Abaúj-Zemplén	860	260	30,23
Heves	310	–	–
Nógrád	7	–	–
Észak-Magyarország	1 177	260	22,09
Hajdú-Bihar	18 827	5 083	27,00
Jász-Nagykun-Szolnok	2 780	676	24,32
Szabolcs-Szatmár-Bereg	7 800	920	11,79
Észak-Alföld	29 408	6 680	22,71
Bács-Kiskun	5 245	1 357	25,87
Békés	8 308	3 555	42,79
Csongrád-Csanád	4 035	2 528	62,65
Dél-Alföld	17 588	7 440	42,30
Mindösszesen	54 184	18 496	34,14

Megjegyzés: Az adatok a 2021. április 16-i állapotot tükrözik.

^{a)} Becsült értékek.

Forrás: NAK-felmérés alapján az AKI Agrárstatisztikai Osztályán készült összeállítás



Csemegekukorica (KAL23)

Területi egység	Előirányzott munka ^{a)} hektár	Elvégzett munka ^{a)} hektár	Elvégzett munka az előirányzott %-ában
Pest, Budapest	365	50	13,70
Közép-Magyarország	365	50	13,70
Fejér	75	–	–
Komárom-Esztergom	50	–	–
Veszprém	50	–	–
Közép-Dunántúl	175	–	–
Győr-Moson-Sopron	50	–	–
Vas	8	–	–
Zala	25	–	–
Nyugat-Dunántúl	83	–	–
Baranya	172	4	2,33
Somogy	165	–	–
Tolna	198	2	1,01
Dél-Dunántúl	535	6	1,12
Borsod-Abaúj-Zemplén	500	–	–
Heves	10	–	–
Nógrád	7	–	–
Észak-Magyarország	517	–	–
Hajdú-Bihar	12 800	768	6,00
Jász-Nagykun-Szolnok	1 583	112	7,08
Szabolcs-Szatmár-Bereg	4 313	–	–
Észak-Alföld	18 696	880	4,71
Bács-Kiskun	2 430	85	3,50
Békés	3 000	150	5,00
Csongrád-Csanád	1 810	805	44,48
Dél-Alföld	7 240	1 040	14,36

Megjegyzés: Az adatok a 2021. április 16-i állapotot tükrözik.

^{a)} Becsült értékek.

Forrás: NAK-felmérés alapján az AKI Agrárstatisztikai Osztályán készült összeállítás



Zöldborsó (PIL07)

Területi egység	Előirányzott munka ^{a)} hektár	Elvégzett munka ^{a)} hektár	Elvégzett munka az előirányzott %-ában
Pest, Budapest	850	850	100,00
Közép-Magyarország	850	850	100,00
Fejér	2 310	2 310	100,00
Komárom-Esztergom	–	–	–
Veszprém	181	1	0,55
Közép-Dunántúl	2 491	2 311	92,77
Győr-Moson-Sopron	30	–	–
Vas	–	–	–
Zala	–	–	–
Nyugat-Dunántúl	30	0	–
Baranya	156	135	86,54
Somogy	120	120	100,00
Tolna	548	548	100,00
Dél-Dunántúl	824	803	97,45
Borsod-Abaúj-Zemplén	250	250	100,00
Heves	–	–	–
Nógrád	–	–	–
Észak-Magyarország	250	250	100,00
Hajdú-Bihar	4 923	3 889	79,00
Jász-Nagykun-Szolnok	761	425	55,85
Szabolcs-Szatmár-Bereg	1 663	899	54,06
Észak-Alföld	7 347	5 213	70,95
Bács-Kiskun	1 571	1 172	74,60
Békés	2 800	2 500	89,29
Csongrád-Csanád	1 514	1 400	92,47
Dél-Alföld	5 885	5 072	86,19
Mindösszesen	17 677	14 499	82,02

Megjegyzés: Az adatok a 2021. április 16-i állapotot tükrözik.

^{a)} Becsült értékek.

Forrás: NAK-felmérés alapján az AKI Agrárstatisztikai Osztályán készült összeállítás



Vöröshagyma (VEG15)

Területi egység	Előirányzott munka ^{a)} hektár	Elvégzett munka ^{a)} hektár	Elvégzett munka az előirányzott %-ában
Pest, Budapest	15	15	100,00
Közép-Magyarország	15	15	100,00
Fejér	5	5	100,00
Komárom-Esztergom	–	–	–
Veszprém	–	–	–
Közép-Dunántúl	5	5	100,00
Győr-Moson-Sopron	40	40	100,00
Vas	–	–	–
Zala	–	–	–
Nyugat-Dunántúl	40	40	100,00
Baranya	1	1	100,00
Somogy	12	6	50,00
Tolna	4	4	100,00
Dél-Dunántúl	17	11	64,71
Borsod-Abaúj-Zemplén	10	10	100,00
Heves	–	–	–
Nógrád	–	–	–
Észak-Magyarország	10	10	100,00
Hajdú-Bihar	140	105	75,00
Jász-Nagykun-Szolnok	286	135	47,20
Szabolcs-Szatmár-Bereg	17	17	100,00
Észak-Alföld	443	257	58,01
Bács-Kiskun	204	80	39,22
Békés	350	350	100,00
Csongrád-Csanád	100	90	90,00
Dél-Alföld	654	520	79,51
Mindösszesen	1 184	858	72,47

Megjegyzés: Az adatok a 2021. április 16-i állapotot tükrözik.

^{a)} Becsült értékek.

Forrás: NAK-felmérés alapján az AKI Agrárstatisztikai Osztályán készült összeállítás



Paradicsom (VEG33)

Területi egység	Előirányzott munka ^{a)} hektár	Elvégzett munka ^{a)} hektár	Elvégzett munka az előirányzott %-ában
Pest, Budapest	175	–	–
Közép-Magyarország	175	–	–
Fejér	2	–	–
Komárom-Esztergom	–	–	–
Veszprém	–	–	–
Közép-Dunántúl	2	–	–
Győr-Moson-Sopron	2	–	–
Vas	–	–	–
Zala	–	–	–
Nyugat-Dunántúl	2	–	–
Baranya	–	–	–
Somogy	–	–	–
Tolna	–	–	–
Dél-Dunántúl	–	–	–
Borsod-Abaúj-Zemplén	–	–	–
Heves	–	–	–
Nógrád	–	–	–
Észak-Magyarország	–	–	–
Hajdú-Bihar	100	–	–
Jász-Nagykun-Szolnok	94	4	4,26
Szabolcs-Szatmár-Bereg	146	–	–
Észak-Alföld	340	4	1,18
Bács-Kiskun	415	20	4,82
Békés	790	–	–
Csongrád-Csanád	128	98	76,56
Dél-Alföld	1 333	118	8,85
Mindösszesen	1 852	122	6,59

Megjegyzés: Az adatok a 2021. április 16-i állapotot tükrözik.

^{a)} Becsült értékek.

Forrás: NAK-felmérés alapján az AKI Agrárstatisztikai Osztályán készült összeállítás



Zöldpaprika (VEG43)

Területi egység	Előirányzott munka ^{a)} hektár	Elvégzett munka ^{a)} hektár	Elvégzett munka az előirányzott %-ában
Pest, Budapest	30	–	–
Közép-Magyarország	30	–	–
Fejér	–	–	–
Komárom-Esztergom	–	–	–
Veszprém	–	–	–
Közép-Dunántúl	–	–	–
Győr-Moson-Sopron	5	–	–
Vas	–	–	–
Zala	–	–	–
Nyugat-Dunántúl	5	–	–
Baranya	9	–	–
Somogy	–	–	–
Tolna	6	–	–
Dél-Dunántúl	15	–	–
Borsod-Abaúj-Zemplén	–	–	–
Heves	–	–	–
Nógrád	–	–	–
Észak-Magyarország	–	–	–
Hajdú-Bihar	150	–	–
Jász-Nagykun-Szolnok	1	–	–
Szabolcs-Szatmár-Bereg	250	4	1,60
Észak-Alföld	401	4	1,00
Bács-Kiskun	335	–	–
Békés	7	–	–
Csongrád-Csanád	251	45	17,93
Dél-Alföld	593	45	7,59
Mindösszesen	1 044	49	4,69

Megjegyzés: Az adatok a 2021. április 16-i állapotot tükrözik.

^{a)} Becsült értékek.

Forrás: NAK-felmérés alapján az AKI Agrárstatisztikai Osztályán készült összeállítás



Zöldbabtelepítés (PIL13)

Területi egység	Előirányzott munka ^{a)} hektár	Elvégzett munka ^{a)} hektár	Elvégzett munka az előirányzott %-ában
Pest, Budapest	10	10	100,00
Közép-Magyarország	10	10	100,00
Fejér	–	–	–
Komárom-Esztergom	–	–	–
Veszprém	–	–	–
Közép-Dunántúl	–	–	–
Győr-Moson-Sopron	–	–	–
Vas	–	–	–
Zala	–	–	–
Nyugat-Dunántúl	–	–	–
Baranya	–	–	–
Somogy	–	–	–
Tolna	–	–	–
Dél-Dunántúl	–	–	–
Borsod-Abaúj-Zemplén	–	–	–
Heves	–	–	–
Nógrád	–	–	–
Észak-Magyarország	–	–	–
Hajdú-Bihar	375	–	–
Jász-Nagykun-Szolnok	8	–	–
Szabolcs-Szatmár-Bereg	35	–	–
Észak-Alföld	418	–	–
Bács-Kiskun	10	–	–
Békés	250	5	2,00
Csongrád-Csanád	167	82	49,10
Dél-Alföld	427	87	20,37
Mindösszesen	855	97	11,35

Megjegyzés: Az adatok a 2021. április 16-i állapotot tükrözik.

^{a)} Becsült értékek.

Forrás: NAK-felmérés alapján az AKI Agrárstatisztikai Osztályán készült összeállítás



Karfiol (VEG01)

Területi egység	Előirányzott munka ^{a)} hektár	Elvégzett munka ^{a)} hektár	Elvégzett munka az előirányzott %-ában
Pest, Budapest	15	–	–
Közép-Magyarország	15	–	–
Fejér	–	–	–
Komárom-Esztergom	–	–	–
Veszprém	2	–	–
Közép-Dunántúl	2	–	–
Győr-Moson-Sopron	–	–	–
Vas	–	–	–
Zala	–	–	–
Nyugat-Dunántúl	–	–	–
Baranya	2	1	50,00
Somogy	–	–	–
Tolna	1	–	–
Dél-Dunántúl	3	1	33,33
Borsod-Abaúj-Zemplén	–	–	–
Heves	–	–	–
Nógrád	–	–	–
Észak-Magyarország	–	–	–
Hajdú-Bihar	13	–	–
Jász-Nagykun-Szolnok	20	–	–
Szabolcs-Szatmár-Bereg	75	–	–
Észak-Alföld	108	–	–
Bács-Kiskun	60	–	–
Békés	11	–	–
Csongrád-Csanád	30	8	26,67
Dél-Alföld	101	8	7,92
Mindösszesen	229	9	3,93

Megjegyzés: Az adatok a 2021. április 16-i állapotot tükrözik.

^{a)} Becsült értékek.

Forrás: NAK-felmérés alapján az AKI Agrárstatisztikai Osztályán készült összeállítás



Görögdinnye és tökre oltott dinnye (FRU01, FRU02)

Területi egység	Előirányzott munka ^{a)} hektár	Elvégzett munka ^{a)} hektár	Elvégzett munka az előirányzott %-ában
Pest, Budapest	25	–	–
Közép-Magyarország	25	–	–
Fejér	121	–	–
Komárom-Esztergom	–	–	–
Veszprém	–	–	–
Közép-Dunántúl	121	–	–
Győr-Moson-Sopron	–	–	–
Vas	–	–	–
Zala	–	–	–
Nyugat-Dunántúl	–	–	–
Baranya	120	15	12,50
Somogy	30	–	–
Tolna	166	–	–
Dél-Dunántúl	316	15	4,75
Borsod-Abaúj-Zemplén	100	–	–
Heves	300	–	–
Nógrád	–	–	–
Észak-Magyarország	400	–	–
Hajdú-Bihar	326	–	–
Jász-Nagykun-Szolnok	28	–	–
Szabolcs-Szatmár-Bereg	1 301	–	–
Észak-Alföld	1 654	–	–
Bács-Kiskun	220	–	–
Békés	1 100	550	50,00
Csongrád-Csanád	35	–	–
Dél-Alföld	1 355	550	40,59
Mindösszesen	3 872	566	14,62

Megjegyzés: Az adatok a 2021. április 16-i állapotot tükrözik.

^{a)} Becsült értékek.

Forrás: NAK-felmérés alapján az AKI Agrárstatisztikai Osztályán készült összeállítás



Be nem vetett terület

Területi egység	Zöldugár (UGA02)	Pihentetett terület (parlag) (PIH01)
Pest, Budapest	1 906	1 906
Közép-Magyarország	1 906	1 906
Fejér	350	350
Komárom-Esztergom	250	250
Veszprém	2 280	2 280
Közép-Dunántúl	2 880	2 880
Győr-Moson-Sopron	1 500	1 500
Vas	1 015	1 015
Zala	120	120
Nyugat-Dunántúl	2 635	2 635
Baranya	153	153
Somogy	–	–
Tolna	1 044	1 044
Dél-Dunántúl	1 197	1 197
Borsod-Abaúj-Zemplén	1 000	1 000
Heves	2 710	2 710
Nógrád	770	770
Észak-Magyarország	4 480	4 480
Hajdú-Bihar	3 650	3 650
Jász-Nagykun-Szolnok	1 378	1 378
Szabolcs-Szatmár-Bereg	3 466	3 466
Észak-Alföld	8 494	8 494
Bács-Kiskun	3 700	3 700
Békés	3 000	3 000
Csongrád-Csanád	700	700
Dél-Alföld	7 400	7 400
Mindösszesen	28 992	28 992

Megjegyzés: Az adatok a 2021. április 16-i állapotot tükrözik.

Forrás: NAK-felmérés alapján az AKI Agrárstatisztikai Osztályán készült összeállítás



