

XXIV. évfolyam 2. szám 2019



STATISZTIKAI JELENTÉSEK

TÁJÉKOZTATÓ JELENTÉS

A TAVASZI MEZŐGAZDASÁGI MUNKÁKRÓL

(2019. május 14-i operatív jelentések alapján)

NAIK Agrárgazdasági Kutatóintézet

Tájékoztató jelentés a tavaszi mezőgazdasági munkákról
XXIV. évfolyam 2. szám 2019

Megjelenik időszakosan
2019. május

Felelős szerkesztő
Bábáné Demeter Edit

Szerző
Ehretné Berczi Ildikó
ehretne.berczi.ildiko@aki.naik.hu

Közreműködő
Dankóné Seres Zsuzsanna
dankone.seres.zsuzsanna@aki.naik.hu

Kiadó
NAIK Agrárgazdasági Kutató Intézet
H-1093 Budapest, Zsil utca 3–5.
Telefon: (+36 1) 476-3088
Fax: (+36 1) 476-3304
<https://aki.naik.hu>
aki@aki.naik.hu
<https://asir.aki.gov.hu>

ISSN 1418 2130

Ezenkívül figyelmébe ajánljuk az Agrárstatisztikai Osztály adatgyűjtéseinek összefoglalóit, valamint a rendszeresen megjelenő Agrárpiaaci Információkat, amely áttekinti a főbb gazdasági folyamatokat és statisztikai eredményeket.

A kiadványokkal kapcsolatban részletes felvilágosítást ad:
Publikációs Csoport
publikacio@aki.naik.hu
Telefon: (+36 70) 501-1156

Minden jog fenntartva. A kiadvány bármely részének sokszorosítása, adatainak bármilyen formában (nyomtatott vagy elektronikus) történő tárolása vagy továbbítása, illetőleg bármilyen elven működő adatbázis-kezelő segítségével történő felhasználása csak a kiadó előzetes írásbeli engedélyével történhet.

Tartalomjegyzék

TÁJÉKOZTATÓ JELENTÉS A TAVASZI MEZŐGAZDASÁGI MUNKÁKRÓL	3
Információ az adatgyűjtésről	3
Tavaszi mezőgazdasági munkák helyzete 2019. május 14-én.....	3
Grafikonok	5
Táblázatok	8
1. táblázat: Tavaszi összesítő (május)	8
2. táblázat: Tavaszi vetés összesen	9
3. táblázat: Gabonafélék vetése összesen	10
4. táblázat: Tavaszi búza (KAL02)	11
5. táblázat: Tavaszi árpa (KAL18)	12
6. táblázat: Zab (KAL19)	13
7. táblázat: Kukorica (KAL21)	14
8. táblázat: Hibrid kukorica (KAL25)	15
9. táblázat: Pohánka (hajdina) (KAL28)	16
10. táblázat: Szemes cirok (KAL32)	17
11. táblázat: Indián rizs (KAL35)	18
12. táblázat: Köles (KAL36-37)	19
13. táblázat: Burgonya (BUR01)	20
14. táblázat: Cukorrépa (CUK01)	21
15. táblázat: Tavaszi takarmányborsó (PIL06)	22
16. táblázat: Bab (PIL11, 12, 14)	23
17. táblázat: Lóbab (PIL09)	24
18. táblázat: Csillagfürtök (PIL15, 16, 18, 19, 21, 22)	25
19. táblázat: Olajlen (IND07)	26
20. táblázat: Szója (IND01)	27
21. táblázat: Napraforgó összesen (IND23-24)	28
22. táblázat: Dohány (DBU01, DVI02)	29
23. táblázat: Silócirok (KAL33)	30
24. táblázat: Silókukorica (KAL24)	31
25. táblázat: Lucernatelepítés (FOR01-06)	32
26. táblázat: Rizs (indian rizs nélkül) (RIZ03)	33
27. táblázat: Zöldségfélék összesen	34
28. táblázat: Csemegekukorica (KAL23)	35
29. táblázat: Zöldborsó (PIL07)	36
30. táblázat: Vöröshagyma (VEG15)	37
31. táblázat: Étkezési paradicsom (VEG33) ..	38
32. táblázat: Ipari paradicsom (VEG33)	39
33. táblázat: Zöldpaprika (VEG43)	40
34. táblázat: Zöldbab (PIL13)	41
35. táblázat: Karfiol (VEG01)	42
36. táblázat: Görögdinnye (FRU01)	43
37. táblázat: Be nem vetett terület	44

TÁJÉKOZTATÓ JELENTÉS A TAVASZI MEZŐGAZDASÁGI MUNKÁKRÓL

Információ az adatgyűjtésről

A kiadvány a *Tájékoztató jelentés a tavaszi mezőgazdasági munkákról* című, 1253-as nyilvántartási számú Országos Statisztikai Adatfelvételi Program (OSAP) keretében végzett adatgyűjtés alapján készült.

Az adatgyűjtés az 5/2018. (II. 23.) FM rendelet alapján történik a termésbecslésről, állapotminősítésről, valamint a mezőgazdasági munkák állásáról szóló jelentéssel kapcsolatos adatszolgáltatásról.

A statisztika célja aktuális helyzetkép felvázolása az adott évi tavaszi mezőgazdasági munkákról (tavaszi vetés) megyei bontásban a főbb növényfajokra vonatkozóan. Tavasszal két jelentés készül, az első (április) előzetes, a második (1 hónappal később, május) végleges adatokat közöl. A végleges tavaszi jelentés készítésekor mód nyílik az előző időszak adatainak esetenkénti felülvizsgálatára.

Az adatgyűjtés több mint 20 éve folyik, és ezalatt az idő alatt több módosításra, illetve fejlesztésre is sor került. Az adatszolgáltatói terhek csökkentése érdekében az adatszolgáltatók 2018-tól mentesültek az adatszolgáltatás kötelezettsége alól, így másodlagos forrásból, adatátvétellel a Nemzeti Agrárgazdasági Kamara (NAK) falugazdászai által begyűjtött összesített információk kerülnek feldolgozásra a kiadványban. Az adatfelvétel 2017-től a hasznosítási kódok használatával történik.

Tavaszi mezőgazdasági munkák helyzete 2019. május 14-én

A tavaszi aszály miatt ár- és belvízkárok nem nehezítették a termelők helyzetét, de bizonyos helyeken a tavaszi fagykár károsította a csonthéjas- és az almavirágok egy részét. A csapadékhiány már az őszi vetések bokrosodását is veszélyeztette, és a tavaszi vetések elindulását is sokáig hátráltatta. A május eleji csapadék sok helyen az utolsó pillanatban érkezett, de kezdetben az eloszlása és a mennyisége régióként eltért.

A tavaszi mezőgazdasági munkák helyzetét felmérő operatív jelentések szerint 2019-ben a tavaszi vetésű

szántóföldi növények tervezett vetésterülete 1 millió 950 ezer hektár volt, ennek fele az Észak- és Dél-Alföld régióban található. A legnagyobb tavaszi vetésterülettel Békés (203 ezer hektár), Jász-Nagykun-Szolnok (163 ezer hektár) és Hajdú-Bihar megyében (162 ezer hektár) számoltak, egyenként mintegy 8-10 százalék részesedéssel. A megyék többségében a tavaszi munkák a végéhez közeledtek május közepére, Komárom-Esztergom, Borsod-Abaúj-Zemplén és Baranya megyében nem érte el a 90 százalékot a készülség. Országosan – a tavalyi évhez hasonlóan – a gazdák a tavaszra tervezett vetési munkák 94 százalékát elvégezték május 14-ig, ami szinte megegyezik az egy évvel korábbi értékkel (1. ábra).

A tavaszi gabonafélék vetése a tervezett terület 94 százalékán befejeződött 2019. május 14-én, míg egy évvel korábban ez 98 százalék volt. A tavaszi vetésű gabonák vetésterülete 2019-ben 1 millió 081 ezer hektár lehet, ami 96 ezer hektárral lenne kevesebb, mint egy évvel korábban. Az egyes gabonafélék vetése a hibrid kukorica és a szemes cirok kivételével elérte vagy meghaladta a 90 százalékot május 14-én.

A tavaszi árpa 39 ezer hektáryi területe 11 ezer hektárral maradt el a 2018. évi tervezettől. A zab vetésterülete 31 ezer hektár az idén, a tavalyinál közel 4 ezer hektárral kisebb. A szemes cirkot 7,6 ezer hektáron tervezték vetni, ami 3,3 ezer hektárral több a tavalyihoz képest (4. ábra).

A tavaszi búza tervezett területe 37 százalékkal 8,9 ezer hektárra esett, a hibrid kukoricáé nem változott, közel 24 ezer hektárt tett ki a vizsgált időpontban.

A jelentés időpontjában, közel 94 százalékos készülségnél a kukorica vetésterülete 905 ezer hektár, ami mintegy 125 ezer hektárral kevesebb, mint 2018. május 14-én volt, amikor a gazdák 98,6 százalékos készülségen álltak a kukoricavetéssel (2. ábra). A kukorica tervezett 965 ezer hektár vetésterületének 24 százaléka az Észak-Alföld, 21-21 százaléka a Dél-Alföld és a Dél-Dunántúl régióban található (3. ábra). A napraforgó vetése a befejezéshez közeledik, 98,2 százalékon állt, bevetett területe 608 ezer hektár, ami 11 ezer hektárral kevesebb a tervezettnél (2. ábra). A vetésterület harmada az Észak-Alföldön (31 százalék), valamint a Dél-Alföldön helyezkedik el (25 százalék) (3. ábra).

A jelentések adatai alapján a tavaszi takarmányborsó vetésterülete 13 ezer hektár, ami a tavalyi területnél 10 százalékkal kevesebb. A szója tervezett területe 56,5 ezer hektár, 2,6 ezer hektárral több, mint a 2018. évi tervezett vetésterület volt. A szója vetését 40 ezer hektáron fejezték be május 14-ig. A burgonya tervezett vetésterülete 10,1 ezer hektár 2019-ben és a május 14-i időpontra vonatkozó jelentések alapján a vetés a végéhez közeledett.

A lucerna telepítése a 2019-re tervezett területen majdnem befejeződött, a növény 2018. évi 52,5 ezer hektárral szemben 57 ezer hektárra kerülhet 2019-ben.

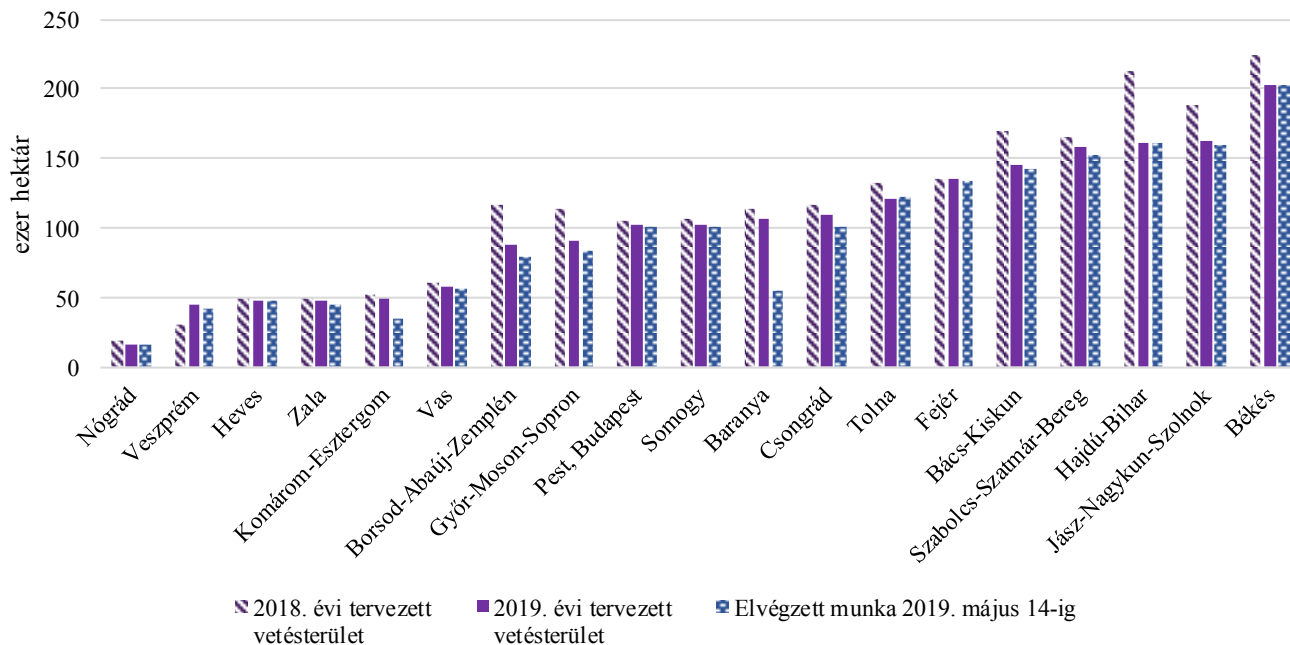
A cukorrépa területe 15,3 ezer hektár, ugyanannyi, mint 2018-ban volt. A főbb cukorrépa-termesztési kör-

zetek a Dél-Dunántúlon (26 százalék), a Nyugat-Dunántúlon (21,8 százalék) és a Dél-Alföldön (19,9 százalék) terülnek el (5. ábra).

A zöldségfélék tervezett területe a jelentések szerint közel 8 százalékkal kisebb a 2018. évinél. A tavalyihoz képest nagyobb területen terveznek zöldborsót (+10,5 százalék), vöröshagymát (+2,3 százalék) és étkezési paradicsomot (+71,6 százalék) termesztetni, ugyanakkor a csemegekukorica (-13,4 százalék), az ipari paradicsom (-14,8 százalék), a zöldparika (-21,5 százalék), a zöldbab (-16,5 százalék), a karfiol (-18,3 százalék) és a görögdinnye (-10,7 százalék) tervezett vetésterülete nem éri el az előző évit (6. ábra).

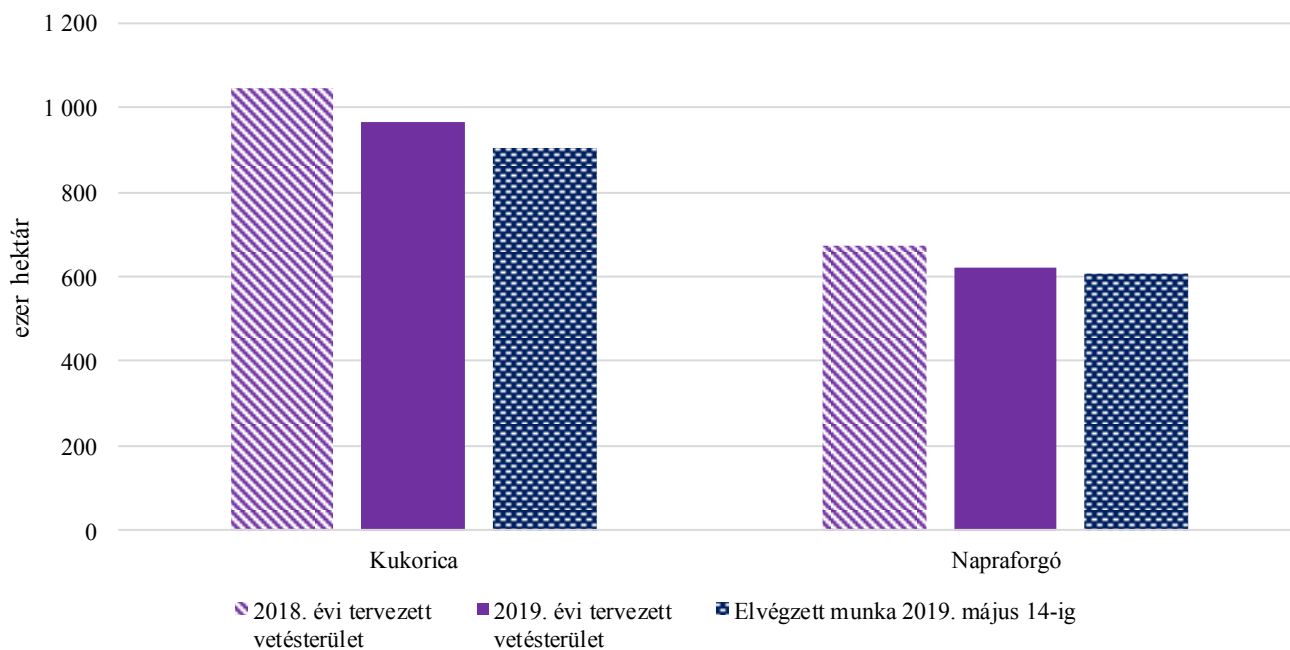
Grafikonok

1. ábra: A tavaszi vetésre tervezett szántóterület megyénként 2018-ban és 2019-ben, valamint a 2019. május 14-ig elvégzett munka



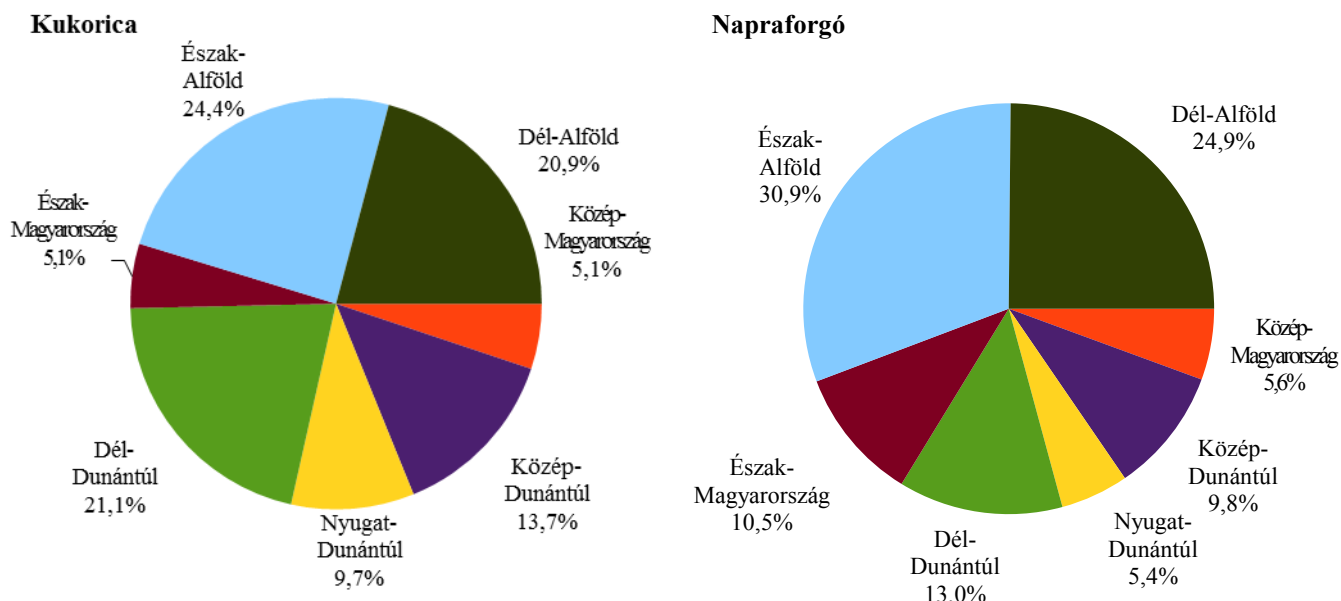
Forrás: NAK-felmérés alapján NAIK AKI Agrárstatisztikai Osztály

2. ábra: A kukorica és a napraforgó tervezett területe 2018-ban és 2019-ben, valamint a 2019. május 14-ig elvégzett munka



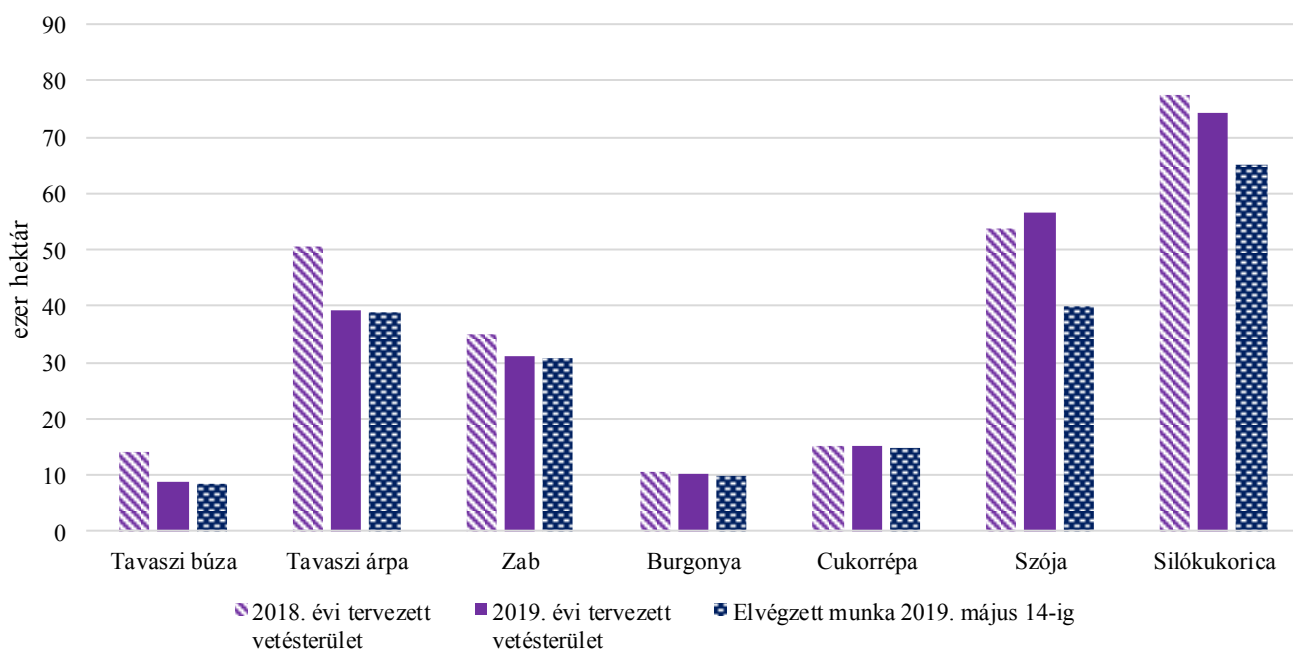
Forrás: NAK-felmérés alapján NAIK AKI Agrárstatisztikai Osztály

3. ábra: A kukorica és a napraforgó tervezett területének megoszlása régióként 2019-ben



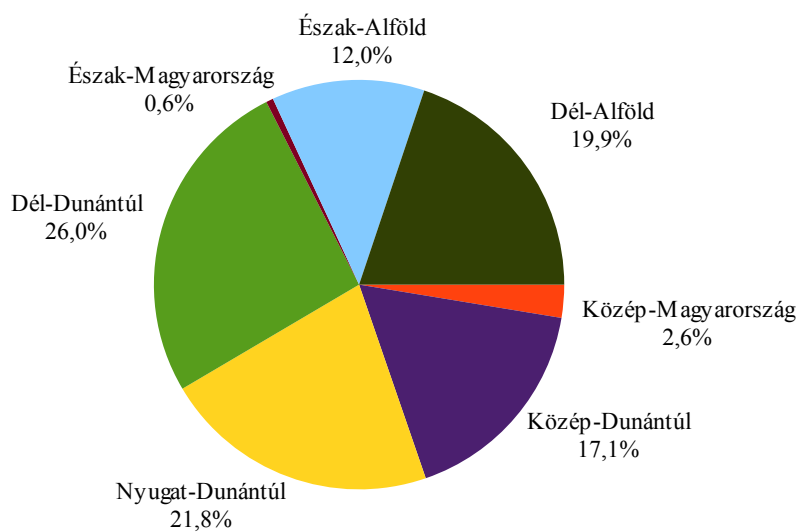
Forrás: NAK-felmérés alapján NAIK AKI Agrárstatisztikai Osztály

4. ábra: Néhány fontosabb szántóföldi növény tervezett területe 2018-ban és 2019-ben, valamint a 2019. május 14-ig elvégzett munka



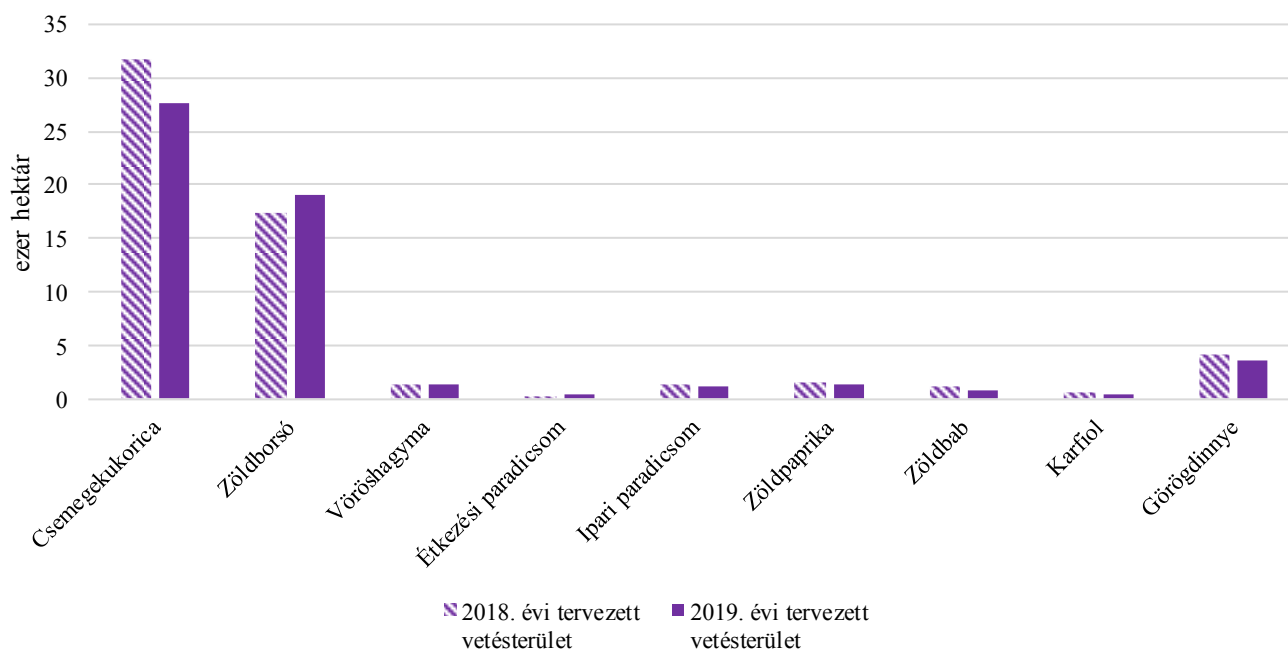
Forrás: NAK-felmérés alapján NAIK AKI Agrárstatisztikai Osztály

5. ábra: A cukorrépa tervezett területének megoszlása régióinként 2019-ben



Forrás: NAK-felmérés alapján NAIK AKI Agrárstatisztikai Osztály

6. ábra: A főbb zöldségfélék tervezett vetésterülete 2018-ban és 2019-ben



Forrás: NAK-felmérés alapján NAIK AKI Agrárstatisztikai Osztály

Táblázatok

1. táblázat: Tavaszi összesítő (május)

Vetés, telepítés	Előírányzott munka, hektár		Elvégzett munka, hektár		Elvégzett munka az előírányzott %-ában	
	2018. év	2019. év	2018. év	2019. év	2018. év	2019. év
BE NEM VETETT TERÜLET						
UGA02 Zöldugár	26 369	30 492	–	–	–	–
PIH01 Pihentetett terület (parlag)	94 333	117 821	–	–	–	–
VETÉS, ÜLTETÉS						
<i>Tavaszi vetés összesen</i>	2 162 376	1 950 489	2 062 971	1 836 487	95,4	94,2
<i>Gabonafélék vetése összesen</i>	1 177 296	1 080 988	1 154 290	1 014 653	98,0	93,9
KAL02 tavaszi búza	14 142	8 856	13 393	8 391	94,7	94,7
KAL18 tavaszi árpa	50 407	39 185	47 777	38 977	94,8	99,5
KAL19 zab	34 957	31 037	35 135	30 832	100,5	99,3
KAL21 kukorica	1 044 481	964 869	1 029 487	904 880	98,6	93,8
KAL25 hibrid kukorica	23 611	23 854	19 870	20 464	84,2	85,8
KAL28 pohánka (<i>hajdina</i>)	420	473	307	374		
KAL32 szemes cirok	4 269	7 611	3 121	5 951	73,1	78,2
KAL35 indián rizs	1 310	955	680	875	51,9	91,6
KAL36–37 köles	4 092	4 168	3 863	3 019		
BUR01 burgonya	10 656	10 052	10 509	9 889	98,6	98,4
CUK01 cukorrépa	15 278	15 287	14 986	14 695	98,1	96,1
PIL06 tavaszi takarmányborsó	14 315	12 972	14 563	13 032	101,7	100,5
PIL11, 12, 14 bab	446	184	403	163	90,4	88,6
PIL09 lóbab	57	46	57	46	100,0	100,0
PIL15, 16, 18, 19, 21, 22 csillagfürtök	419	227	414	179		
IND07 olajlen	461	389	461	389	100,0	100,0
IND01 szója	53 869	56 505	51 443	39 979	95,5	70,8
IND23–24 napraforgó összesen	672 952	619 389	660 437	608 416	98,1	98,2
DBU01, DVI02 dohány	3 644	3 560	1 432	1 401	39,3	39,4
KAL33 silócirok	5 164	4 939	4 567	3 490		
KAL24 silókukorica	77 411	74 386	66 152	64 975	85,5	87,3
FOR01–06 lucernatelepítés	52 486	56 984	51 000	55 742	97,2	97,8
RIZ03 rizs (indián rizs nélkül)	2 580	2 850	2 460	2 521	95,3	88,5
<i>Zöldségfélék összesen</i>	59 505	55 936	45 584	45 417	76,6	81,2
KAL23 csemegekukorica	31 804	27 551	19 671	20 136	61,9	73,1
PIL07 zöldborsó	17 282	19 105	17 510	19 051	101,3	99,7
VEG15 vöröshagyma	1 288	1 318	1 325	1 318	102,9	100,0
VEG33 étkezési paradicsom	296	508	261	395	88,2	77,8
VEG33 ipari paradicsom	1 404	1 196	1 265	539		
VEG43 zöldborsó	1 630	1 280	784	423	48,1	33,0
PIL13 zöldbab	1 135	948	837	731	73,7	77,1
VEG01 karfiol	586	478	488	266	83,3	55,5
FRU01 görögdinnye	4 086	3 648	3 123	2 634	76,4	72,2

Forrás: NAK-felmérés alapján a NAIK AKI Agrárstatisztikai Osztályán készült összeállítás

2. táblázat: **Tavaszi vetés összesen**

Területi egység	Előirányzott munka, hektár	2019. május 14-i állapot	
		Elvégzett munka, hektár	Elvégzett munka az előirányzott %-ában
Pest, Budapest	102 206	100 819	98,6
Közép-Magyarország	102 206	100 819	98,6
Fejér	135 493	134 258	99,1
Komárom-Esztergom	49 394	34 719	70,3
Veszprém	45 191	42 505	94,1
Közép-Dunántúl	230 078	211 482	91,9
Győr-Moson-Sopron	90 940	83 820	92,2
Vas	57 215	56 275	98,4
Zala	47 799	44 193	92,5
Nyugat-Dunántúl	195 954	184 288	94,0
Baranya	106 591	54 666	51,3
Somogy	102 380	101 230	98,9
Tolna	121 332	121 771	100,4
Dél-Dunántúl	330 303	277 667	84,1
Borsod-Abaúj-Zemplén	87 891	78 931	89,8
Heves	47 497	47 063	99,1
Nógrád	16 271	16 334	100,4
Észak-Magyarország	151 659	142 328	93,8
Hajdú-Bihar	161 625	161 625	100,0
Jász-Nagykun-Szolnok	162 881	159 196	97,7
Szabolcs-Szatmár-Bereg	158 207	153 033	96,7
Észak-Alföld	482 713	473 854	98,2
Bács-Kiskun	145 005	142 100	98,0
Békés	203 151	203 151	100,0
Csongrád	109 420	100 798	92,1
Dél-Alföld	457 576	446 049	97,5
Mindösszesen	1 950 489	1 836 487	94,2

Forrás: NAK-felmérés alapján a NAIK AKI Agrárstatisztikai Osztályán készült összeállítás

3. táblázat: **Gabonafélék vetése összesen**

Területi egység	Előirányzott munka, hektár	2019. május 14-i állapot	
		Elvégzett munka, hektár	Elvégzett munka az előirányzott %-ában
Pest, Budapest	55 020	54 227	98,6
Közép-Magyarország	55 020	54 227	98,6
Fejér	83 942	83 737	99,8
Komárom-Esztergom	35 134	20 534	58,4
Veszprém	26 518	25 263	95,3
Közép-Dunántúl	145 594	129 534	89,0
Győr-Moson-Sopron	50 830	48 930	96,3
Vas	34 859	34 535	99,1
Zala	31 893	30 187	94,7
Nyugat-Dunántúl	117 582	113 652	96,7
Baranya	67 636	34 926	51,6
Somogy	67 570	67 570	100,0
Tolna	80 183	80 306	100,2
Dél-Dunántúl	215 389	182 802	84,9
Borsod-Abaúj-Zemplén	45 400	41 400	91,2
Heves	12 512	12 107	96,8
Nógrád	5 411	5 368	99,2
Észak-Magyarország	63 323	58 875	93,0
Hajdú-Bihar	93 313	93 313	100,0
Jász-Nagykun-Szolnok	61 559	58 771	95,5
Szabolcs-Szatmár-Bereg	103 107	101 330	98,3
Észak-Alföld	257 979	253 414	98,2
Bács-Kiskun	74 500	74 500	100,0
Békés	98 930	98 930	100,0
Csongrád	52 671	48 719	92,5
Dél-Alföld	226 101	222 149	98,3
Mindösszesen	1 080 988	1 014 653	93,9

Forrás: NAK-felmérés alapján a NAIK AKI Agrárstatisztikai Osztályán készült összeállítás

4. táblázat: **Tavaszi búza (KAL02)**

Területi egység	Előirányzott munka, hektár	2019. május 14-i állapot	
		Elvégzett munka, hektár	Elvégzett munka az előirányzott %-ában
Pest, Budapest	390	107	27,4
Közép-Magyarország	390	107	27,4
Fejér	215	215	100,0
Komárom-Esztergom	400	400	100,0
Veszprém	375	375	100,0
Közép-Dunántúl	990	990	100,0
Győr-Moson-Sopron	550	550	100,0
Vas	1 520	1 511	99,4
Zala	1 045	945	90,4
Nyugat-Dunántúl	3 115	3 006	96,5
Baranya	173	113	65,3
Somogy	900	900	100,0
Tolna	130	130	100,0
Dél-Dunántúl	1 203	1 143	95,0
Borsod-Abaúj-Zemplén	1 000	1 000	100,0
Heves	200	185	92,5
Nógrád	197	199	101,0
Észak-Magyarország	1 397	1 384	99,1
Hajdú-Bihar	388	388	100,0
Jász-Nagykun-Szolnok	100	100	100,0
Szabolcs-Szatmár-Bereg	86	86	100,0
Észak-Alföld	574	574	100,0
Bács-Kiskun	550	550	100,0
Békés	450	450	100,0
Csongrád	187	187	100,0
Dél-Alföld	1 187	1 187	100,0
Mindösszesen	8 856	8 391	94,7

Forrás: NAK-felmérés alapján a NAIK AKI Agrárstatisztikai Osztályán készült összeállítás

5. táblázat: **Tavaszi árpa (KAL18)**

Területi egység	Előirányzott munka, hektár	2019. május 14-i állapot	
		Elvégzett munka, hektár	Elvégzett munka az előirányzott %-ában
Pest, Budapest	1 280	1 280	100,0
Közép-Magyarország	1 280	1 280	100,0
Fejér	3 401	3 401	100,0
Komárom-Esztergom	970	970	100,0
Veszprém	3 409	3 409	100,0
Közép-Dunántúl	7 780	7 780	100,0
Győr-Moson-Sopron	7 500	7 500	100,0
Vas	5 610	5 610	100,0
Zala	1 920	1 720	89,6
Nyugat-Dunántúl	15 030	14 830	98,7
Baranya	764	760	99,5
Somogy	1 350	1 350	100,0
Tolna	1 425	1 425	100,0
Dél-Dunántúl	3 539	3 535	99,9
Borsod-Abaúj-Zemplén	3 500	3 500	100,0
Heves	1 512	1 512	100,0
Nógrád	490	486	99,2
Észak-Magyarország	5 502	5 498	99,9
Hajdú-Bihar	546	546	100,0
Jász-Nagykun-Szolnok	2 192	2 192	100,0
Szabolcs-Szatmár-Bereg	299	299	100,0
Észak-Alföld	3 037	3 037	100,0
Bács-Kiskun	690	690	100,0
Békés	800	800	100,0
Csongrád	1 527	1 527	100,0
Dél-Alföld	3 017	3 017	100,0
Mindösszesen	39 185	38 977	99,5

Forrás: NAK-felmérés alapján a NAIK AKI Agrárstatisztikai Osztályán készült összeállítás

6. táblázat: **Zab (KAL19)**

Területi egység	Előirányzott munka, hektár	2019. május 14-i állapot	
		Elvégzett munka, hektár	Elvégzett munka az előirányzott %-ában
Pest, Budapest	2 095	2 095	100,0
Közép-Magyarország	2 095	2 095	100,0
Fejér	1 531	1 531	100,0
Komárom-Esztergom	700	700	100,0
Veszprém	1 317	1 317	100,0
Közép-Dunántúl	3 548	3 548	100,0
Győr-Moson-Sopron	1 750	1 750	100,0
Vas	855	855	100,0
Zala	652	582	89,3
Nyugat-Dunántúl	3 257	3 187	97,9
Baranya	1 014	962	94,9
Somogy	2 300	2 300	100,0
Tolna	528	528	100,0
Dél-Dunántúl	3 842	3 790	98,6
Borsod-Abaúj-Zemplén	3 500	3 500	100,0
Heves	810	750	92,6
Nógrád	506	483	95,5
Észak-Magyarország	4 816	4 733	98,3
Hajdú-Bihar	1 420	1 420	100,0
Jász-Nagykun-Szolnok	1 736	1 736	100,0
Szabolcs-Szatmár-Bereg	1 805	1 805	100,0
Észak-Alföld	4 961	4 961	100,0
Bács-Kiskun	5 100	5 100	100,0
Békés	1 500	1 500	100,0
Csongrád	1 918	1 918	100,0
Dél-Alföld	8 518	8 518	100,0
Mindösszesen	31 037	30 832	99,3

Forrás: NAK-felmérés alapján a NAIK AKI Agrárstatisztikai Osztályán készült összeállítás

7. táblázat: **Kukorica (KAL21)**

Területi egység	Előirányzott munka, hektár	2019. május 14-i állapot	
		Elvégzett munka, hektár	Elvégzett munka az előirányzott %-ában
Pest, Budapest	49 530	49 530	100,0
Közép-Magyarország	49 530	49 530	100,0
Fejér	78 675	78 470	99,7
Komárom-Esztergom	32 450	17 850	55,0
Veszprém	21 257	20 162	94,8
Közép-Dunántúl	132 382	116 482	88,0
Győr-Moson-Sopron	39 500	38 700	98,0
Vas	25 688	25 504	99,3
Zala	28 066	26 780	95,4
Nyugat-Dunántúl	93 254	90 984	97,6
Baranya	64 572	33 091	51,2
Somogy	62 100	61 200	98,6
Tolna	77 200	77 200	100,0
Dél-Dunántúl	203 872	171 491	84,1
Borsod-Abaúj-Zemplén	35 000	32 000	91,4
Heves	9 620	9 350	97,2
Nógrád	4 218	4 200	99,6
Észak-Magyarország	48 838	45 550	93,3
Hajdú-Bihar	88 849	88 849	100,0
Jász-Nagykun-Szolnok	47 839	46 820	97,9
Szabolcs-Szatmár-Bereg	98 979	97 593	98,6
Észak-Alföld	235 667	233 262	99,0
Bács-Kiskun	65 520	65 520	100,0
Békés	89 000	89 000	100,0
Csongrád	46 806	43 061	92,0
Dél-Alföld	201 326	197 581	98,1
Mindösszesen	964 869	904 880	93,8

Forrás: NAK-felmérés alapján a NAIK AKI Agrárstatisztikai Osztályán készült összeállítás

8. táblázat: **Hibrid kukorica (KAL25)**

Területi egység	Előirányzott munka, hektár	2019. május 14-i állapot	
		Elvégzett munka, hektár	Elvégzett munka az előirányzott %-ában
Pest, Budapest	170	170	100,0
Közép-Magyarország	170	170	100,0
Fejér	90	90	100,0
Komárom-Esztergom	350	350	100,0
Veszprém	50		
Közép-Dunántúl	490	440	89,8
Győr-Moson-Sopron	1 250	350	28,0
Vas	66	18	27,3
Zala	100	100	100,0
Nyugat-Dunántúl	1 416	468	33,1
Baranya	1 110		
Somogy	800	800	100,0
Tolna	900	1 023	113,7
Dél-Dunántúl	2 810	1 823	64,9
Borsod-Abaúj-Zemplén	800	650	81,3
Heves			
Nógrád			
Észak-Magyarország	800	650	81,3
Hajdú-Bihar	1 825	1 825	100,0
Jász-Nagykun-Szolnok	7 598	6 495	85,5
Szabolcs-Szatmár-Bereg	370	370	100,0
Észak-Alföld	9 793	8 690	88,7
Bács-Kiskun	655	655	100,0
Békés	6 200	6 200	100,0
Csongrád	1 520	1 368	90,0
Dél-Alföld	8 375	8 223	98,2
Mindösszesen	23 854	20 464	85,8

Forrás: NAK-felmérés alapján a NAIK AKI Agrárstatisztikai Osztályán készült összeállítás

9. táblázat: **Pohánka (hajdina) (KAL28)**

Területi egység	Előirányzott munka, hektár	2019. május 14-i állapot	
		Elvégzett munka, hektár	Elvégzett munka az előirányzott %-ában
Pest, Budapest	20	20	100,0
Közép-Magyarország	20	20	100,0
Fejér			
Komárom-Esztergom	4	4	100,0
Veszprém			
Közép-Dunántúl	4	4	100,0
Győr-Moson-Sopron	80	80	100,0
Vas	65	66	101,5
Zala	50		
Nyugat-Dunántúl	195	146	74,9
Baranya			
Somogy			
Tolna			
Dél-Dunántúl			
Borsod-Abaúj-Zemplén	100	50	50,0
Heves			
Nógrád			
Észak-Magyarország	100	50	50,0
Hajdú-Bihar			
Jász-Nagykun-Szolnok			
Szabolcs-Szatmár-Bereg	14	14	100,0
Észak-Alföld	14	14	100,0
Bács-Kiskun	135	135	100,0
Békés			
Csongrád	5	5	100,0
Dél-Alföld	140	140	100,0
Mindösszesen	473	374	79,1

Forrás: NAK-felmérés alapján a NAIK AKI Agrárstatisztikai Osztályán készült összeállítás

10. táblázat: Szemes cirok (KAL32)

Területi egység	Előirányzott munka, hektár	2019. május 14-i állapot	
		Elvégzett munka, hektár	Elvégzett munka az előirányzott %-ában
Pest, Budapest	565	505	89,4
Közép-Magyarország	565	505	89,4
Fejér	30	30	100,0
Komárom-Esztergom	130	130	100,0
Veszprém	30		
Közép-Dunántúl	190	160	84,2
Győr-Moson-Sopron	120		
Vas	780	712	91,3
Zala	60	60	100,0
Nyugat-Dunántúl	960	772	80,4
Baranya			
Somogy	120	120	100,0
Tolna			
Dél-Dunántúl	120	120	100,0
Borsod-Abaúj-Zemplén	1 000	550	55,0
Heves	230	230	100,0
Nógrád			
Észak-Magyarország	1 230	780	63,4
Hajdú-Bihar	250	250	100,0
Jász-Nagykun-Szolnok	1 199	713	59,5
Szabolcs-Szatmár-Bereg	1 549	1 158	74,8
Észak-Alföld	2 998	2 121	70,7
Bács-Kiskun	550	550	100,0
Békés	500	500	100,0
Csongrád	498	443	89,0
Dél-Alföld	1 548	1 493	96,4
Mindösszesen	7 611	5 951	78,2

Forrás: NAK-felmérés alapján a NAIK AKI Agrárstatisztikai Osztályán készült összeállítás

11. táblázat: **Indián rizs (KAL35)**

Területi egység	Előirányzott munka, hektár	2019. május 14-i állapot	
		Elvégzett munka, hektár	Elvégzett munka az előirányzott %-ában
Pest, Budapest			
<i>Közép-Magyarország</i>			
Fejér			
Komárom-Esztergom			
Veszprém			
<i>Közép-Dunántúl</i>			
Győr-Moson-Sopron			
Vas			
Zala			
<i>Nyugat-Dunántúl</i>			
Baranya			
Somogy			
Tolna			
<i>Dél-Dunántúl</i>			
Borsod-Abaúj-Zemplén			
Heves			
Nógrád			
<i>Észak-Magyarország</i>			
Hajdú-Bihar			
Jász-Nagykun-Szolnok	725	645	89,0
Szabolcs-Szatmár-Bereg			
<i>Észak-Alföld</i>	725	645	89,0
Bács-Kiskun			
Békés	230	230	100,0
Csongrád			
<i>Dél-Alföld</i>	230	230	100,0
Mindösszesen	955	875	91,6

Forrás: NAK-felmérés alapján a NAIK AKI Agrárstatisztikai Osztályán készült összeállítás

12. táblázat: **Köles (KAL36–37)**

Területi egység	Előirányzott munka, hektár	2019. május 14-i állapot	
		Elvégzett munka, hektár	Elvégzett munka az előirányzott %-ában
Pest, Budapest	970	520	53,6
Közép-Magyarország	970	520	53,6
Fejér			
Komárom-Esztergom	130	130	100,0
Veszprém	80		
Közép-Dunántúl	210	130	61,9
Győr-Moson-Sopron	80		
Vas	275	259	94,2
Zala			
Nyugat-Dunántúl	355	259	73,0
Baranya	3		
Somogy			
Tolna			
Dél-Dunántúl	3		
Borsod-Abaúj-Zemplén	500	150	30,0
Heves	140	80	57,1
Nógrád			
Észak-Magyarország	640	230	35,9
Hajdú-Bihar	35	35	100,0
Jász-Nagykun-Szolnok	190	80	42,1
Szabolcs-Szatmár-Bereg	5	5	100,0
Észak-Alföld	230	120	52,2
Bács-Kiskun	1 300	1 300	100,0
Békés	250	250	100,0
Csongrád	210	210	100,0
Dél-Alföld	1 760	1 760	100,0
Mindösszesen	4 168	3 019	72,4

Forrás: NAK-felmérés alapján a NAIK AKI Agrárstatisztikai Osztályán készült összeállítás

13. táblázat: **Burgonya (BUR01)**

Területi egység	Előirányzott munka, hektár	2019. május 14-i állapot	
		Elvégzett munka, hektár	Elvégzett munka az előirányzott %-ában
Pest, Budapest	1 950	1 950	100,0
<i>Közép-Magyarország</i>	<i>1 950</i>	<i>1 950</i>	<i>100,0</i>
Fejér	63	63	100,0
Komárom-Esztergom	290	290	100,0
Veszprém	259	259	<i>100,0</i>
<i>Közép-Dunántúl</i>	<i>612</i>	<i>612</i>	<i>100,0</i>
Győr-Moson-Sopron	350	350	100,0
Vas	74	72	97,3
Zala	196	186	<i>94,9</i>
<i>Nyugat-Dunántúl</i>	<i>620</i>	<i>608</i>	<i>98,1</i>
Baranya	64	26	40,6
Somogy	250	250	100,0
Tolna	64	66	<i>103,1</i>
<i>Dél-Dunántúl</i>	<i>378</i>	<i>342</i>	<i>90,5</i>
Borsod-Abaúj-Zemplén	350	350	100,0
Heves	25	20	80,0
Nógrád	32	32	<i>100,0</i>
<i>Észak-Magyarország</i>	<i>407</i>	<i>402</i>	<i>98,8</i>
Hajdú-Bihar	351	351	100,0
Jász-Nagykun-Szolnok	300	285	95,0
Szabolcs-Szatmár-Bereg	1 024	1 014	<i>99,0</i>
<i>Észak-Alföld</i>	<i>1 675</i>	<i>1 650</i>	<i>98,5</i>
Bács-Kiskun	1 295	1 295	100,0
Békés	140	140	100,0
Csongrád	2 975	2 890	<i>97,1</i>
<i>Dél-Alföld</i>	<i>4 410</i>	<i>4 325</i>	<i>98,1</i>
Mindösszesen	10 052	9 889	98,4

Forrás: NAK-felmérés alapján a NAIK AKI Agrárstatisztikai Osztályán készült összeállítás

14. táblázat: **Cukorrépa (CUK01)**

Területi egység	Előirányzott munka, hektár	2019. május 14-i állapot	
		Elvégzett munka, hektár	Elvégzett munka az előirányzott %-ában
Pest, Budapest	398	398	100,0
Közép-Magyarország	398	398	100,0
Fejér	2 213	2 213	100,0
Komárom-Esztergom	315	315	100,0
Veszprém	90	90	100,0
Közép-Dunántúl	2 618	2 618	100,0
Győr-Moson-Sopron	1 850	1 850	100,0
Vas	1 100	1 100	100,0
Zala	380	150	39,5
Nyugat-Dunántúl	3 330	3 100	93,1
Baranya	1 043	668	64,0
Somogy	1 300	1 300	100,0
Tolna	1 635	1 668	102,0
Dél-Dunántúl	3 978	3 636	91,4
Borsod-Abaúj-Zemplén			
Heves	87	87	100,0
Nógrád			
Észak-Magyarország	87	87	100,0
Hajdú-Bihar	1 290	1 290	100,0
Jász-Nagykun-Szolnok	260	240	92,3
Szabolcs-Szatmár-Bereg	291	291	100,0
Észak-Alföld	1 841	1 821	98,9
Bács-Kiskun	1 680	1 680	100,0
Békés	400	400	100,0
Csongrád	955	955	100,0
Dél-Alföld	3 035	3 035	100,0
Mindösszesen	15 287	14 695	96,1

Forrás: NAK-felmérés alapján a NAIK AKI Agrárstatisztikai Osztályán készült összeállítás

15. táblázat: **Tavaszi takarmányborsó (PIL06)**

Területi egység	Előirányzott munka, hektár	2019. május 14-i állapot	
		Elvégzett munka, hektár	Elvégzett munka az előirányzott %-ában
Pest, Budapest	644	644	100,0
Közép-Magyarország	644	644	100,0
Fejér	1 615	1 615	100,0
Komárom-Esztergom	30	30	100,0
Veszprém	280	280	100,0
Közép-Dunántúl	1 925	1 925	100,0
Győr-Moson-Sopron	1 150	1 150	100,0
Vas	88	89	101,1
Zala	30	30	100,0
Nyugat-Dunántúl	1 268	1 269	100,1
Baranya	134	134	100,0
Somogy	780	780	100,0
Tolna	394	445	112,9
Dél-Dunántúl	1 308	1 359	103,9
Borsod-Abaúj-Zemplén	2 750	2 750	100,0
Heves	150	148	98,7
Nógrád	232	242	104,3
Észak-Magyarország	3 132	3 140	100,3
Hajdú-Bihar	349	349	100,0
Jász-Nagykun-Szolnok	992	992	100,0
Szabolcs-Szatmár-Bereg	353	353	100,0
Észak-Alföld	1 694	1 694	100,0
Bács-Kiskun	450	450	100,0
Békés	1 300	1 300	100,0
Csongrád	1 251	1 251	100,0
Dél-Alföld	3 001	3 001	100,0
Mindösszesen	12 972	13 032	100,5

Forrás: NAK-felmérés alapján a NAIK AKI Agrárstatisztikai Osztályán készült összeállítás

16. táblázat: **Bab (PIL11, 12, 14)**

Területi egység	Előirányzott munka, hektár	2019. május 14-i állapot	
		Elvégzett munka, hektár	Elvégzett munka az előirányzott %-ában
Pest, Budapest	18	18	100,0
Közép-Magyarország	18	18	100,0
Fejér			
Komárom-Esztergom			
Veszprém			
Közép-Dunántúl			
Győr-Moson-Sopron			
Vas			
Zala			
Nyugat-Dunántúl			
Baranya	11		
Somogy			
Tolna			
Dél-Dunántúl	11		
Borsod-Abaúj-Zemplén	25	15	60,0
Heves			
Nógrád			
Észak-Magyarország	25	15	60,0
Hajdú-Bihar	30	30	100,0
Jász-Nagykun-Szolnok	42	42	100,0
Szabolcs-Szatmár-Bereg	10	10	100,0
Észak-Alföld	82	82	100,0
Bács-Kiskun			
Békés	10	10	100,0
Csongrád	38	38	100,0
Dél-Alföld	48	48	100,0
Mindösszesen	184	163	88,6

Forrás: NAK-felmérés alapján a NAIK AKI Agrárstatisztikai Osztályán készült összeállítás

17. táblázat: **Lóbab (PIL09)**

Területi egység	Előirányzott munka, hektár	2019. május 14-i állapot	
		Elvégzett munka, hektár	Elvégzett munka az előirányzott %-ában
Pest, Budapest			
Közép-Magyarország			
Fejér			
Komárom-Esztergom			
Veszprém			
Közép-Dunántúl			
Győr-Moson-Sopron	10	10	100,0
Vas	18	18	100,0
Zala			
Nyugat-Dunántúl	28	28	100,0
Baranya			
Somogy			
Tolna			
Dél-Dunántúl			
Borsod-Abaúj-Zemplén	1	1	100,0
Heves			
Nógrád			
Észak-Magyarország	1	1	100,0
Hajdú-Bihar			
Jász-Nagykun-Szolnok			
Szabolcs-Szatmár-Bereg	2	2	100,0
Észak-Alföld	2	2	100,0
Bács-Kiskun			
Békés			
Csongrád	15	15	100,0
Dél-Alföld	15	15	100,0
Mindösszesen	46	46	100,0

Forrás: NAK-felmérés alapján a NAIK AKI Agrárstatisztikai Osztályán készült összeállítás

18. táblázat: Csillagfürtök (PIL15, 16, 18, 19, 21, 22)

Területi egység	Előirányzott munka, hektár	2019. május 14-i állapot	
		Elvégzett munka, hektár	Elvégzett munka az előirányzott %-ában
Pest, Budapest			
Közép-Magyarország			
Fejér			
Komárom-Esztergom			
Veszprém			
Közép-Dunántúl			
Győr-Moson-Sopron			
Vas	20	20	100,0
Zala			
Nyugat-Dunántúl	20	20	100,0
Baranya			
Somogy			
Tolna			
Dél-Dunántúl			
Borsod-Abaúj-Zemplén	15	15	100,0
Heves			
Nógrád			
Észak-Magyarország	15	15	100,0
Hajdú-Bihar			
Jász-Nagykun-Szolnok			
Szabolcs-Szatmár-Bereg	192	144	75,0
Észak-Alföld	192	144	75,0
Bács-Kiskun			
Békés			
Csongrád			
Dél-Alföld			
Mindösszesen	227	179	78,9

Forrás: NAK-felmérés alapján a NAIK AKI Agrárstatisztikai Osztályán készült összeállítás

19. táblázat: **Olajlen (IND07)**

Területi egység	Előirányzott munka, hektár	2019. május 14-i állapot	
		Elvégzett munka, hektár	Elvégzett munka az előirányzott %-ában
Pest, Budapest			
Közép-Magyarország			
Fejér	40	40	100,0
Komárom-Esztergom			
Veszprém			
Közép-Dunántúl	40	40	100,0
Győr-Moson-Sopron			
Vas	22	22	100,0
Zala			
Nyugat-Dunántúl	22	22	100,0
Baranya			
Somogy			
Tolna			
Dél-Dunántúl			
Borsod-Abaúj-Zemplén			
Heves			
Nógrád			
Észak-Magyarország			
Hajdú-Bihar			
Jász-Nagykun-Szolnok	117	117	100,0
Szabolcs-Szatmár-Bereg			
Észak-Alföld	117	117	100,0
Bács-Kiskun			
Békés	160	160	100,0
Csongrád	50	50	100,0
Dél-Alföld	210	210	100,0
Mindösszesen	389	389	100,0

Forrás: NAK-felmérés alapján a NAIK AKI Agrárstatisztikai Osztályán készült összeállítás

20. táblázat: Szója (IND01)

Területi egység	Előirányzott munka, hektár	2019. május 14-i állapot	
		Elvégzett munka, hektár	Elvégzett munka az előirányzott %-ában
Pest, Budapest	203	203	100,0
Közép-Magyarország	203	203	100,0
Fejér	826	826	100,0
Komárom-Esztergom	275	200	72,7
Veszprém	1 469	1 299	88,4
Közép-Dunántúl	2 570	2 325	90,5
Győr-Moson-Sopron	5 100	2 850	55,9
Vas	8 555	8 191	95,7
Zala	4 340	4 050	93,3
Nyugat-Dunántúl	17 995	15 091	83,9
Baranya	14 367	3 400	23,7
Somogy	2 600	2 600	100,0
Tolna	2 400	2 400	100,0
Dél-Dunántúl	19 367	8 400	43,4
Borsod-Abaúj-Zemplén	3 600	2 400	66,7
Heves	170	143	84,1
Nógrád	85	90	105,9
Észak-Magyarország	3 855	2 633	68,3
Hajdú-Bihar	705	705	100,0
Jász-Nagykun-Szolnok	900	770	85,6
Szabolcs-Szatmár-Bereg	560	369	65,9
Észak-Alföld	2 165	1 844	85,2
Bács-Kiskun	5 455	5 455	100,0
Békés	3 450	3 450	100,0
Csongrád	1 445	578	40,0
Dél-Alföld	10 350	9 483	91,6
Mindösszesen	56 505	39 979	70,8

Forrás: NAK-felmérés alapján a NAIK AKI Agrárstatisztikai Osztályán készült összeállítás

21. táblázat: **Napraforgó összesen (IND23-24)**

Területi egység	Előirányzott munka, hektár	2019. május 14-i állapot	
		Elvégzett munka, hektár	Elvégzett munka az előirányzott %-ában
Pest, Budapest	34 685	34 685	100,0
Közép-Magyarország	34 685	34 685	100,0
Fejér	38 887	38 887	100,0
Komárom-Esztergom	11 770	11 770	100,0
Veszprém	10 251	9 680	94,4
Közép-Dunántúl	60 908	60 337	99,1
Győr-Moson-Sopron	17 500	17 500	100,0
Vas	6 980	6 985	100,1
Zala	8 690	8 650	99,5
Nyugat-Dunántúl	33 170	33 135	99,9
Baranya	18 228	11 517	63,2
Somogy	28 400	28 400	100,0
Tolna	33 600	33 800	100,6
Dél-Dunántúl	80 228	73 717	91,9
Borsod-Abaúj-Zemplén	24 000	22 500	93,8
Heves	32 360	32 360	100,0
Nógrád	8 705	8 695	99,9
Észak-Magyarország	65 065	63 555	97,7
Hajdú-Bihar	56 786	56 786	100,0
Jász-Nagykun-Szolnok	88 338	88 020	99,6
Szabolcs-Szatmár-Bereg	46 285	46 054	99,5
Észak-Alföld	191 409	190 860	99,7
Bács-Kiskun	37 990	37 990	100,0
Békés	80 000	80 000	100,0
Csongrád	35 934	34 137	95,0
Dél-Alföld	153 924	152 127	98,8
Mindösszesen	619 389	608 416	98,2

Forrás: NAK-felmérés alapján a NAIK AKI Agrárstatisztikai Osztályán készült összeállítás

22. táblázat: **Dohány (DBU01, DVI02)**

Területi egység	Előirányzott munka, hektár	2019. május 14-i állapot	
		Elvégzett munka, hektár	Elvégzett munka az előirányzott %-ában
Pest, Budapest	3	3	100,0
Közép-Magyarország	3	3	100,0
Fejér			
Komárom-Esztergom			
Veszprém			
Közép-Dunántúl			
Győr-Moson-Sopron			
Vas			
Zala			
Nyugat-Dunántúl			
Baranya			
Somogy			
Tolna			
Dél-Dunántúl			
Borsod-Abaúj-Zemplén	50		
Heves	8	8	100,0
Nógrád			
Észak-Magyarország	58	8	13,8
Hajdú-Bihar	99	99	100,0
Jász-Nagykun-Szolnok	24	4	16,7
Szabolcs-Szatmár-Bereg	2 950	861	29,2
Észak-Alföld	3 073	964	31,4
Bács-Kiskun	360	360	100,0
Békés	1	1	100,0
Csongrád	65	65	100,0
Dél-Alföld	426	426	100,0
Mindösszesen	3 560	1 401	39,4

Forrás: NAK-felmérés alapján a NAIK AKI Agrárstatisztikai Osztályán készült összeállítás

23. táblázat: **Silócirok (KAL33)**

Területi egység	Előirányzott munka, hektár	2019. május 14-i állapot	
		Elvégzett munka, hektár	Elvégzett munka az előirányzott %-ában
Pest, Budapest	340	200	58,8
Közép-Magyarország	340	200	58,8
Fejér	150	150	100,0
Komárom-Esztergom	200	200	100,0
Veszprém	290		
Közép-Dunántúl	640	350	54,7
Győr-Moson-Sopron	350	150	42,9
Vas	1 488	1 256	84,4
Zala	30	50	166,7
Nyugat-Dunántúl	1 868	1 456	77,9
Baranya	12	12	100,0
Somogy			
Tolna			
Dél-Dunántúl	12	12	100,0
Borsod-Abaúj-Zemplén	50	50	100,0
Heves			
Nógrád	59	69	116,9
Észak-Magyarország	109	119	109,2
Hajdú-Bihar	251	251	100,0
Jász-Nagykun-Szolnok	142	111	78,2
Szabolcs-Szatmár-Bereg	120	61	50,8
Észak-Alföld	513	423	82,5
Bács-Kiskun	685	550	80,3
Békés			
Csongrád	772	380	49,2
Dél-Alföld	1 457	930	63,8
Mindösszesen	4 939	3 490	70,7

Forrás: NAK-felmérés alapján a NAIK AKI Agrárstatisztikai Osztályán készült összeállítás

24. táblázat: **Silókukorica (KAL24)**

Területi egység	Előirányzott munka, hektár	2019. május 14-i állapot	
		Elvégzett munka, hektár	Elvégzett munka az előirányzott %-ában
Pest, Budapest	5 470	5 085	93,0
Közép-Magyarország	5 470	5 085	93,0
Fejér	6 250	5 220	83,5
Komárom-Esztergom	1 450	1 450	100,0
Veszprém	3 810	3 410	89,5
Közép-Dunántúl	11 510	10 080	87,6
Győr-Moson-Sopron	6 700	4 100	61,2
Vas	2 696	2 715	100,7
Zala	1 125	825	73,3
Nyugat-Dunántúl	10 521	7 640	72,6
Baranya	2 995	2 052	68,5
Somogy	1 200	1 200	100,0
Tolna	2 750	2 782	101,2
Dél-Dunántúl	6 945	6 034	86,9
Borsod-Abaúj-Zemplén	7 000	4 800	68,6
Heves	1 820	1 820	100,0
Nógrád	1 327	1 327	100,0
Észak-Magyarország	10 147	7 947	78,3
Hajdú-Bihar	4 970	4 970	100,0
Jász-Nagykun-Szolnok	7 390	7 350	99,5
Szabolcs-Szatmár-Bereg	3 751	2 993	79,8
Észak-Alföld	16 111	15 313	95,0
Bács-Kiskun	5 025	4 850	96,5
Békés	5 500	5 500	100,0
Csongrád	3 157	2 526	80,0
Dél-Alföld	13 682	12 876	94,1
Mindösszesen	74 386	64 975	87,3

Forrás: NAK-felmérés alapján a NAIK AKI Agrárstatisztikai Osztályán készült összeállítás

25. táblázat: **Lucernatelepítés (FOR01–06)**

Területi egység	Előirányzott munka, hektár	2019. május 14-i állapot	
		Elvégzett munka, hektár	Elvégzett munka az előirányzott %-ában
Pest, Budapest	1 515	1 515	100,0
Közép-Magyarország	1 515	1 515	100,0
Fejér	1 570	1 570	100,0
Komárom-Esztergom	220	220	100,0
Veszprém	2 483	2 483	100,0
Közép-Dunántúl	4 273	4 273	100,0
Győr-Moson-Sopron	1 200	1 200	100,0
Vas	455	452	99,3
Zala	210	210	100,0
Nyugat-Dunántúl	1 865	1 862	99,8
Baranya	1 850	1 820	98,4
Somogy	280	280	100,0
Tolna	370	370	100,0
Dél-Dunántúl	2 500	2 470	98,8
Borsod-Abaúj-Zemplén	5 000	5 000	100,0
Heves	390	390	100,0
Nógrád	452	543	120,1
Észak-Magyarország	5 842	5 933	101,6
Hajdú-Bihar	3 812	3 812	100,0
Jász-Nagykun-Szolnok	1 780	1 762	99,0
Szabolcs-Szatmár-Bereg	586	565	96,4
Észak-Alföld	6 178	6 140	99,4
Bács-Kiskun	9 785	9 500	97,1
Békés	12 000	12 000	100,0
Csongrád	13 027	12 049	92,5
Dél-Alföld	34 812	33 549	96,4
Mindösszesen	56 984	55 742	97,8

Forrás: NAK-felmérés alapján a NAIK AKI Agrárstatisztikai Osztályán készült összeállítás

26. táblázat: **Rizs (indián rizs nélkül) (RIZ03)**

Területi egység	Előirányzott munka, hektár	2019. május 14-i állapot	
		Elvégzett munka, hektár	Elvégzett munka az előirányzott %-ában
Pest, Budapest	50	50	100,0
Közép-Magyarország	50	50	100,0
Fejér			
Komárom-Esztergom			
Veszprém			
Közép-Dunántúl			
Győr-Moson-Sopron			
Vas			
Zala			
Nyugat-Dunántúl			
Baranya			
Somogy			
Tolna			
Dél-Dunántúl			
Borsod-Abaúj-Zemplén			
Heves			
Nógrád			
Észak-Magyarország			
Hajdú-Bihar	20	20	100,0
Jász-Nagykun-Szolnok	1 340	1 016	75,8
Szabolcs-Szatmár-Bereg			
Észak-Alföld	1 360	1 036	76,2
Bács-Kiskun			
Békés	1 400	1 400	100,0
Csongrád	40	35	87,5
Dél-Alföld	1 440	1 435	99,7
Mindösszesen	2 850	2 521	88,5

Forrás: NAK-felmérés alapján a NAIK AKI Agrárstatisztikai Osztályán készült összeállítás

27. táblázat: **Zöldségfélék összesen**

Területi egység	Előirányzott munka, hektár	2019. május 14-i állapot	
		Elvégzett munka, hektár	Elvégzett munka az előirányzott %-ában
Pest, Budapest	1 910	1 841	96,4
Közép-Magyarország	1 910	1 841	96,4
Fejér	1 194	1 128	94,5
Komárom-Esztergom	47	47	100,0
Veszprém	163	153	93,9
Közép-Dunántúl	1 404	1 328	94,6
Győr-Moson-Sopron	265	95	35,8
Vas	45	44	97,8
Zala	5	5	100,0
Nyugat-Dunántúl	315	144	45,7
Baranya	251	111	44,2
Somogy	421	421	100,0
Tolna	660	610	92,4
Dél-Dunántúl	1 332	1 142	85,7
Borsod-Abaúj-Zemplén	914	704	77,0
Heves	550	445	80,9
Nógrád	2	1	50,0
Észak-Magyarország	1 466	1 150	78,4
Hajdú-Bihar	19 302	16 724	86,6
Jász-Nagykun-Szolnok	2 263	1 503	66,4
Szabolcs-Szatmár-Bereg	6 989	4 022	57,5
Észak-Alföld	28 554	22 248	77,9
Bács-Kiskun	7 180	5 470	76,2
Békés	8 633	7 593	88,0
Csongrád	5 143	4 501	87,5
Dél-Alföld	20 956	17 564	83,8
Mindösszesen	55 936	45 417	81,2

Forrás: NAK-felmérés alapján a NAIK AKI Agrárstatisztikai Osztályán készült összeállítás

28. táblázat: **Csemegekukorica (KAL23)**

Területi egység	Előirányzott munka, hektár	2019. május 14-i állapot	
		Elvégzett munka, hektár	Elvégzett munka az előirányzott %-ában
Pest, Budapest	569	500	87,9
Közép-Magyarország	569	500	87,9
Fejér	24	24	100,0
Komárom-Esztergom	10	10	100,0
Veszprém	18	18	100,0
Közép-Dunántúl	52	52	100,0
Győr-Moson-Sopron	120		
Vas	41	40	97,6
Zala			
Nyugat-Dunántúl	161	40	24,8
Baranya	56	2	3,6
Somogy	180	180	100,0
Tolna	230	180	78,3
Dél-Dunántúl	466	362	77,7
Borsod-Abaúj-Zemplén	650	500	76,9
Heves	85	25	29,4
Nógrád			
Észak-Magyarország	735	525	71,4
Hajdú-Bihar	12 124	9 700	80,0
Jász-Nagykun-Szolnok	1 184	519	43,8
Szabolcs-Szatmár-Bereg	3 360	1 418	42,2
Észak-Alföld	16 668	11 637	69,8
Bács-Kiskun	3 200	2 500	78,1
Békés	2 700	2 000	74,1
Csongrád	3 000	2 520	84,0
Dél-Alföld	8 900	7 020	78,9
Mindösszesen	27 551	20 136	73,1

Forrás: NAK-felmérés alapján a NAIK AKI Agrárstatisztikai Osztályán készült összeállítás

29. táblázat: **Zöldborsó (PIL07)**

Területi egység	Előirányzott munka, hektár	2019. május 14-i állapot	
		Elvégzett munka, hektár	Elvégzett munka az előirányzott %-ában
Pest, Budapest	698	698	100,0
Közép-Magyarország	698	698	100,0
Fejér	950	950	100,0
Komárom-Esztergom	35	35	100,0
Veszprém	135	135	100,0
Közép-Dunántúl	1 120	1 120	100,0
Győr-Moson-Sopron	40	40	100,0
Vas			
Zala			
Nyugat-Dunántúl	40	40	100,0
Baranya	60	60	100,0
Somogy	180	180	100,0
Tolna	250	250	100,0
Dél-Dunántúl	490	490	100,0
Borsod-Abaúj-Zemplén	180	150	83,3
Heves	75	65	86,7
Nógrád			
Észak-Magyarország	255	215	84,3
Hajdú-Bihar	6 237	6 237	100,0
Jász-Nagykun-Szolnok	669	655	97,9
Szabolcs-Szatmár-Bereg	1 736	1 736	100,0
Észak-Alföld	8 642	8 628	99,8
Bács-Kiskun	2 550	2 550	100,0
Békés	3 900	3 900	100,0
Csongrád	1 410	1 410	100,0
Dél-Alföld	7 860	7 860	100,0
Mindösszesen	19 105	19 051	99,7

Forrás: NAK-felmérés alapján a NAIK AKI Agrárstatisztikai Osztályán készült összeállítás

30. táblázat: **Vöröshagyma (VEG15)**

Területi egység	Előirányzott munka, hektár	2019. május 14-i állapot	
		Elvégzett munka, hektár	Elvégzett munka az előirányzott %-ában
Pest, Budapest	9	9	100,0
Közép-Magyarország	9	9	100,0
Fejér			
Komárom-Esztergom	2	2	100,0
Veszprém			
Közép-Dunántúl	2	2	100,0
Győr-Moson-Sopron	55	55	100,0
Vas	2	2	100,0
Zala	5	5	100,0
Nyugat-Dunántúl	62	62	100,0
Baranya			
Somogy	6	6	100,0
Tolna			
Dél-Dunántúl	6	6	100,0
Borsod-Abaúj-Zemplén	30	30	100,0
Heves			
Nógrád			
Észak-Magyarország	30	30	100,0
Hajdú-Bihar	133	133	100,0
Jász-Nagykun-Szolnok	274	274	100,0
Szabolcs-Szatmár-Bereg	21	21	100,0
Észak-Alföld	428	428	100,0
Bács-Kiskun	330	330	100,0
Békés	310	310	100,0
Csongrád	140	140	100,0
Dél-Alföld	780	780	100,0
Mindösszesen	1 318	1 318	100,0

Forrás: NAK-felmérés alapján a NAIK AKI Agrárstatisztikai Osztályán készült összeállítás

31. táblázat: **Étkezési paradicsom (VEG33)**

Területi egység	Előirányzott munka, hektár	2019. május 14-i állapot	
		Elvégzett munka, hektár	Elvégzett munka az előirányzott %-ában
Pest, Budapest	184	184	100,0
Közép-Magyarország	184	184	100,0
Fejér	1	1	100,0
Komárom-Esztergom			
Veszprém			
Közép-Dunántúl	1	1	100,0
Győr-Moson-Sopron	3		
Vas	1	1	100,0
Zala			
Nyugat-Dunántúl	4	1	25,0
Baranya			
Somogy			
Tolna			
Dél-Dunántúl			
Borsod-Abaúj-Zemplén	10	4	40,0
Heves			
Nógrád			
Észak-Magyarország	10	4	40,0
Hajdú-Bihar	116	102	87,9
Jász-Nagykun-Szolnok	6	6	100,0
Szabolcs-Szatmár-Bereg	7	3	42,9
Észak-Alföld	128	111	86,7
Bács-Kiskun	80		
Békés	40	40	100,0
Csongrád	60	54	90,0
Dél-Alföld	180	94	52,2
Mindösszesen	508	395	77,8

Forrás: NAK-felmérés alapján a NAIK AKI Agrárstatisztikai Osztályán készült összeállítás

32. táblázat: **Ipari paradicsom (VEG33)**

Területi egység	Előirányzott munka, hektár	2019. május 14-i állapot	
		Elvégzett munka, hektár	Elvégzett munka az előirányzott %-ában
Pest, Budapest	180	180	100,0
Közép-Magyarország	180	180	100,0
Fejér			
Komárom-Esztergom			
Veszprém			
Közép-Dunántúl			
Győr-Moson-Sopron			
Vas			
Zala			
Nyugat-Dunántúl			
Baranya			
Somogy			
Tolna			
Dél-Dunántúl			
Borsod-Abaúj-Zemplén	10	5	50,0
Heves			
Nógrád			
Észak-Magyarország	10	6	60,0
Hajdú-Bihar	10		
Jász-Nagykun-Szolnok			
Szabolcs-Szatmár-Bereg	15	13	86,7
Észak-Alföld	25	13	52,0
Bács-Kiskun	300		
Békés	680	340	50,0
Csongrád			
Dél-Alföld	980	340	34,7
Mindösszesen	1 196	539	45,1

Forrás: NAK-felmérés alapján a NAIK AKI Agrárstatisztikai Osztályán készült összeállítás

33. táblázat: **Zöldpaprika (VEG43)**

Területi egység	Előirányzott munka, hektár	2019. május 14-i állapot	
		Elvégzett munka, hektár	Elvégzett munka az előirányzott %-ában
Pest, Budapest	30	30	100,0
Közép-Magyarország	30	30	100,0
Fejér			
Komárom-Esztergom			
Veszprém			
Közép-Dunántúl			
Győr-Moson-Sopron	40		
Vas	1	1	100,0
Zala			
Nyugat-Dunántúl	41	1	2,4
Baranya	8	8	100,0
Somogy			
Tolna			
Dél-Dunántúl	8	8	100,0
Borsod-Abaúj-Zemplén	15	5	33,3
Heves			
Nógrád			
Észak-Magyarország	15	5	33,3
Hajdú-Bihar	86	2	2,3
Jász-Nagykun-Szolnok	16	16	100,0
Szabolcs-Szatmár-Bereg	307	103	33,6
Észak-Alföld	408	122	29,9
Bács-Kiskun	400		
Békés	3	3	100,0
Csongrád	374	254	67,9
Dél-Alföld	777	257	33,1
Mindösszesen	1 280	422	33,0

Forrás: NAK-felmérés alapján a NAIK AKI Agrárstatisztikai Osztályán készült összeállítás

34. táblázat: **Zöldbab (PIL13)**

Területi egység	Előirányzott munka, hektár	2019. május 14-i állapot	
		Elvégzett munka, hektár	Elvégzett munka az előirányzott %-ában
Pest, Budapest	50	50	100,0
Közép-Magyarország	50	50	100,0
Fejér			
Komárom-Esztergom			
Veszprém			
Közép-Dunántúl			
Győr-Moson-Sopron			
Vas			
Zala			
Nyugat-Dunántúl			
Baranya			
Somogy			
Tolna			
Dél-Dunántúl			
Borsod-Abaúj-Zemplén	10	5	50,0
Heves			
Nógrád			
Észak-Magyarország	10	5	50,0
Hajdú-Bihar	360	320	88,9
Jász-Nagykun-Szolnok	70		
Szabolcs-Szatmár-Bereg	47	5	10,6
Észak-Alföld	477	325	68,1
Bács-Kiskun	60		
Békés	300	300	100,0
Csongrád	51	51	100,0
Dél-Alföld	411	351	85,4
Mindösszesen	948	731	77,1

Forrás: NAK-felmérés alapján a NAIK AKI Agrárstatisztikai Osztályán készült összeállítás

35. táblázat: **Karfiol (VEG01)**

Területi egység	Előirányzott munka, hektár	2019. május 14-i állapot	
		Elvégzett munka, hektár	Elvégzett munka az előirányzott %-ában
Pest, Budapest			
Közép-Magyarország			
Fejér			
Komárom-Esztergom			
Veszprém			
Közép-Dunántúl			
Győr-Moson-Sopron	5		
Vas			
Zala			
Nyugat-Dunántúl	5		
Baranya	2	1	50,0
Somogy			
Tolna			
Dél-Dunántúl	2	1	50,0
Borsod-Abaúj-Zemplén	5	4	80,0
Heves			
Nógrád			
Észak-Magyarország	5	4	80,0
Hajdú-Bihar	8	0	
Jász-Nagykun-Szolnok	5	5	100,0
Szabolcs-Szatmár-Bereg	85	53	62,4
Észak-Alföld	98	58	59,2
Bács-Kiskun	170	60	35,3
Békés	20	20	100,0
Csongrád	178	122	68,5
Dél-Alföld	368	202	54,9
Mindösszesen	478	266	55,6

Forrás: NAK-felmérés alapján a NAIK AKI Agrárstatisztikai Osztályán készült összeállítás

36. táblázat: **Görögdinnye (FRU01)**

Területi egység	Előirányzott munka, hektár	2019. május 14-i állapot	
		Elvégzett munka, hektár	Elvégzett munka az előirányzott %-ában
Pest, Budapest	190	190	100,0
Közép-Magyarország	190	190	100,0
Fejér	218	152	69,7
Komárom-Esztergom			
Veszprém	10		
Közép-Dunántúl	228	152	66,7
Győr-Moson-Sopron	2		
Vas			
Zala			
Nyugat-Dunántúl	2		
Baranya	120	35	29,2
Somogy	55	55	100,0
Tolna	180	180	100,0
Dél-Dunántúl	355	270	76,1
Borsod-Abaúj-Zemplén	4	2	50,0
Heves	390	355	91,0
Nógrád	1		
Észak-Magyarország	395	356	90,1
Hajdú-Bihar	229	229	100,0
Jász-Nagykun-Szolnok	38	27	71,1
Szabolcs-Szatmár-Bereg	1 411	670	47,5
Észak-Alföld	1 678	926	55,2
Bács-Kiskun	90	30	33,3
Békés	680	680	100,0
Csongrád	30	30	100,0
Dél-Alföld	800	740	92,5
Mindösszesen	3 648	2 634	72,2

Forrás: NAK-felmérés alapján a NAIK AKI Agrárstatisztikai Osztályán készült összeállítás

37. táblázat: **Be nem vetett terület**

Területi egység	Zöldugar (UGA02)	Pihentetett terület (parlag) (PIH01)
Pest, Budapest	1 228	10 360
Közép-Magyarország	1 228	10 360
Fejér	750	2 310
Komárom-Esztergom	297	1 230
Veszprém	510	3 900
Közép-Dunántúl	1 557	7 440
Győr-Moson-Sopron	1 450	2 200
Vas	525	4 965
Zala	390	1 330
Nyugat-Dunántúl	2 365	8 495
Baranya	780	1 140
Somogy	1 100	7 800
Tolna	340	950
Dél-Dunántúl	2 220	9 890
Borsod-Abaúj-Zemplén	11 000	15 000
Heves	310	8 750
Nógrád	1 688	2 427
Észak-Magyarország	12 998	26 177
Hajdú-Bihar	687	2 265
Jász-Nagykun-Szolnok	1 156	4 080
Szabolcs-Szatmár-Bereg	3 202	7 430
Észak-Alföld	5 045	13 775
Bács-Kiskun	3 460	14 290
Békés	850	15 000
Csongrád	769	12 394
Dél-Alföld	5 079	41 684
Mindösszesen	30 492	117 821

Forrás: NAK-felmérés alapján a NAIK AKI Agrárstatisztikai Osztályán készült összeállítás

