

XXII. évfolyam 2. szám 2017



**STATISZTIKAI JELENTÉSEK**  
TÁJÉKOZTATÓ JELENTÉS  
A TAVASZI MEZŐGAZDASÁGI MUNKÁKRÓL  
(2017. május 22-i operatív jelentések alapján)

## Tájékoztató jelentés a tavaszi mezőgazdasági munkákról

XXII. évfolyam 2. szám 2017

Megjelenik időszakosan  
2017. május

### Felelős szerkesztő

Bábáné Demeter Edit

### Szerző

Ehretné Berczi Ildikó  
ehretne.berczi.ildiko@aki.gov.hu

Varga Éva

varga.eva@aki.gov.hu

### Kiadó

Agrárgazdasági Kutató Intézet  
H-1093 Budapest, Zsil utca 3–5.  
Postacím: H-1463 Budapest, Pf. 944  
Telefon: (+36 1) 476-3088  
Fax: (+36 1) 476-3304  
www.aki.gov.hu  
aki@aki.gov.hu  
https://asir.aki.gov.hu

ISSN 1418 2130

Ezenkívül figyelmébe ajánljuk az Agrárstatisztikai Információs Osztály adatgyűjtéseinek összefoglalóit, valamint a rendszeresen megjelenő Agrárpiazi Információkat, amely áttekinti a főbb gazdasági folyamatokat és statisztikai eredményeket.

A kiadványokkal kapcsolatban részletes felvilágosítást ad:  
Publikációs Csoport  
publikacio@aki.gov.hu  
Telefon: (+36 70) 501-1156

Minden jog fenntartva. A kiadvány bármely részének sokszorosítása, adatainak bármilyen formában (nyomtatott vagy elektronikus) történő tárolása vagy továbbítása, illetőleg bármilyen elven működő adatbázis-kezelő segítségével történő felhasználása csak a kiadó előzetes írásbeli engedélyével történhet.

## Tartalomjegyzék

Tavaszi mezőgazdasági munkák helyzete 2017. V. 22-én .....	3
Grafikonok .....	4
Táblázatok .....	7
1. táblázat: Tavaszi összesítő (május).....	7
2. táblázat: Tavaszi vetés összesen .....	8
3. táblázat: Gabonafélék vetése összesen.....	9
4. táblázat: Tavaszi búza (KAL02) .....	10
5. táblázat: Tavaszi árpa (KAL18) .....	11
6. táblázat: Zab (KAL19) .....	12
7. táblázat: Kukorica (KAL21) .....	13
8. táblázat: Hibrid kukorica (KAL25) .....	14
9. táblázat: Pohánka (hajdina) (KAL28).....	15
10. táblázat: Szemes cirok (KAL32) .....	16
11. táblázat: Indián rizs (KAL35).....	17
12. táblázat: Köles (KAL36-37) .....	18
13. táblázat: Burgonya (BUR01-02) .....	19
14. táblázat: Cukorrépa (CUK01) .....	20
15. táblázat: Borsó (PIL01-06).....	21
16. táblázat: Bab (PIL11, 12, 14) .....	22
17. táblázat: Lóbab (PIL09) .....	23
18. táblázat: Csillagfürtök (PIL15-23) .....	24
19. táblázat: Olajlen (IND07) .....	25
20. táblázat: Szója (IND01) .....	26
21. táblázat: Napraforgó összesen (IND23-24) ..	27
22. táblázat: Dohány (DBU01, DVI02).....	28
23. táblázat: Silócirok (KAL33).....	29
24. táblázat: Silókukorica (KAL24).....	30
25. táblázat: Lucernatelepítés (FOR01-06).....	31
26. táblázat: Csalamádé (FOR52-54) .....	32
27. táblázat: Rizs (indián rizs nélkül) (RIZ03)...	33
28. táblázat: Zöldségfélék összesen .....	34
29. táblázat: Csemegekukorica (KAL23).....	35
30. táblázat: Zöldborsó (PIL07).....	36
31. táblázat: Vöröshagyma (VEG15).....	37
32. táblázat: Étkezési paradicsom (VEG33) ....	38
33. táblázat: Ipari paradicsom (VEG33).....	39
34. táblázat: Zöldpaprika (VEG43).....	40
35. táblázat: Zöldbab (PIL13) .....	41
36. táblázat: Karfiol (VEG01) .....	42
37. táblázat: Görögdinnye (FRU01) .....	43
38. táblázat: Be nem vetett terület .....	44

## Tavaszi mezőgazdasági munkák helyzete 2017. V. 22-én

A tavaszi mezőgazdasági munkák helyzetét felmérő operatív jelentések szerint 2017-ben a tavaszi vetésű szántóföldi növények tervezett vetésterülete 2 millió 115 ezer hektár, aminek közel fele az Észak- és Dél-Alföld régióban található. A legnagyobb vetésterület Hajdú-Bihar (216 ezer hektár) és Békés megyében (230 ezer hektár) található 10-11 százalékos készülettel. A megyék többségében a tavaszi munkák gyakorlatilag befejeződtek május végére, csupán Tolna megyében állt 62 százalékon a készület. Országosan, a tavalyi évhez hasonlóan a gazdák a tavaszra tervezett vetési munkák 96 százalékat elvégezték május 22-ig. Egy évvel korábban, 2016. május 23-án 98,4 százalékos volt a készület (1. ábra).

A gabonafélék vetési állapota országosan 95 százalékos készületi állapotot mutatott 2017. május 22-én, míg egy évvel korábban, május 23-án ez 99 százalék volt.

A tavaszi vetésű gabonák vetésterülete 2017-ben 1 millió 108 ezer hektár, ami 135 ezer hektárral kevesebb, mint egy évvel korábban. Az egyes gabonafélék vetése elérte vagy meghaladta a 94 százalékot május 22-én.

A jelentés időpontjában, 95 százalékos készületnél a kukorica vetésterülete 973 ezer hektár, ami mintegy 105 ezer hektárral kevesebb, mint 2016. május 23-án, amikor a gazdák már majdnem befejezték a kukoricavetést (2. ábra). A kukorica tervezett 1,026 millió hektár vetésterületének közel 24 százaléka az Észak-Alföld, 21,9 százaléka a Dél-Alföld és 21,2 százaléka a Dél-Dunántúl régióban található (3. ábra). A napraforgó vetése a befejezéshez közeledik, 99 százalékon áll, területe 653 ezer hektár, 14 ezer hektárral nagyobb, mint 2016-ban (2. ábra). A vetésterület több mint fele az Észak-Alföldön (31,5 százalék), valamint a Dél-Alföldön helyezkedik el (22,5 százalék) (3. ábra).

A legtöbb gabonaféle esetében csökkent a vetésterület a 2016. évhez képest. A tavaszi árpa 55 ezer hektárnyi területe 18 ezer hektárral maradt el a 2016. évitől. A zab vetésterülete 36 ezer hektár az idén, a tavalyinál 7 ezer hektárral kisebb. A szemescirok 4 ezer hektáron került vetésre, ami 4,7 ezer hektárral kevesebb, mint 2016-ban (4. ábra).

A tavaszi búza területe 6 százalékkal 13 ezer hektárra, a hibrid kukoricáé 11 százalékkal 21 ezer hektárra növekedett a vizsgált időpontban.

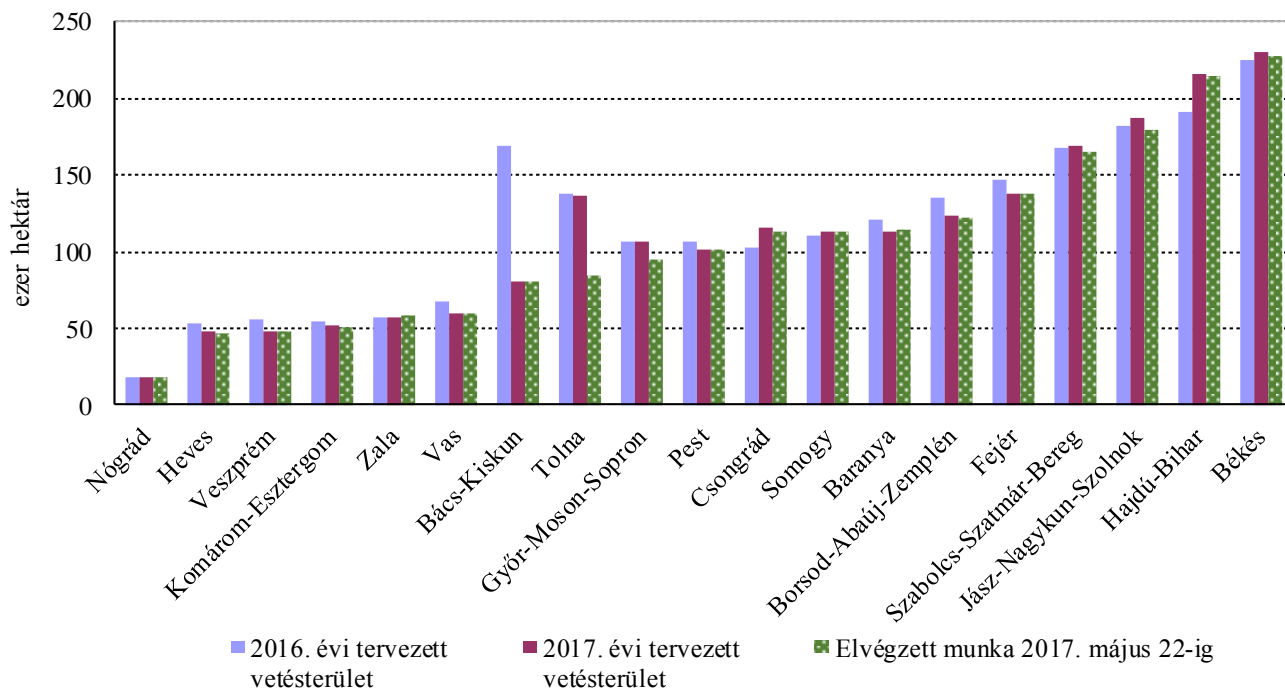
A jelentések adatai alapján az összes borsó (étkezési és takarmány) vetésterülete 14 ezer hektár, mindössze 72 százaléka a tavalyinak. A szója tervezett területe az előző évvel szinte megegyezett, 2017-ben is 66 ezer hektár, amelynek 95 százalékán, 63 ezer hektáron fejezték be a vetést május 22-ig. A burgonya tervezett vetésterülete 10,5 ezer hektárra csökkent (–2 ezer hektár; –15 százalék) 2017-ben és a május 22-i időpontra vonatkozó jelentések alapján a vetést szinte befejezték. A lucernatelepítés a 2017-re tervezett területen gyakorlatilag befejeződött, a 2016. évi 38 ezer hektárral szemben 56 ezer hektár lesz 2017-ben.

A cukorrépa területe 16 ezer hektár, 705 hektárral több, mint 2016-ban. A főbb cukorrépa-termesztési körzetek a Dél-Dunántúlon (23,3 százalék), a Dél-Alföldön (20,9 százalék) és a Közép-Dunántúlon (20,6 százalék) terülnek el (5. ábra).

A zöldségfélék tervezett területe a jelentések szerint 16 százalékkal meghaladja a 2016. évit. A tavalyihoz képest 21 százalékkal kisebb területen terveznek görög-dinnye-termeléssel foglalkozni, ugyanakkor a csemegekukorica, a zöldborsó, a vöröshagyma, a zöldparika, a zöldbab és a karfiol tervezett vetésterülete meghaladja az előző évit (6. ábra).

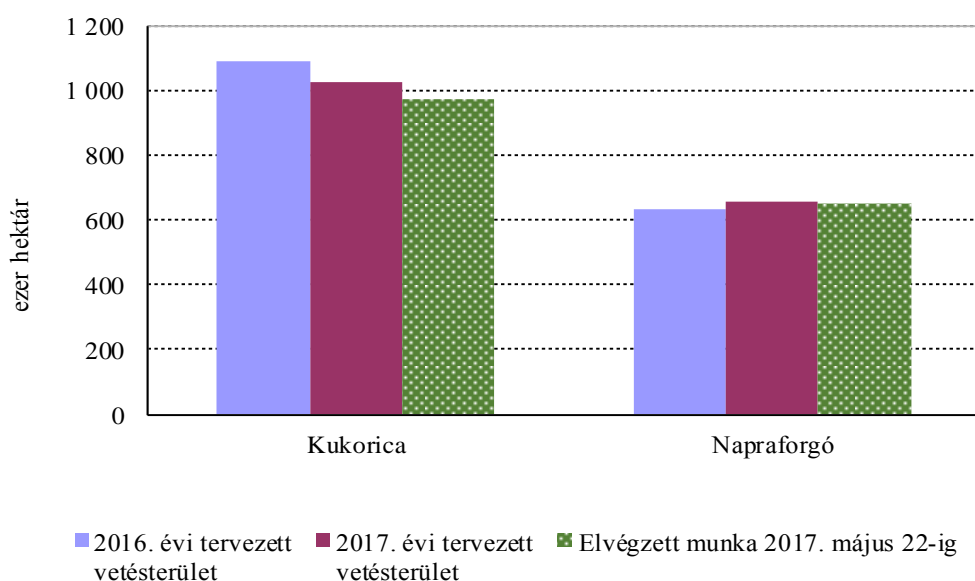
## Grafikonok

1. ábra: **A tavaszi vetésű szántóföldi növények tervezett területe megyénként 2016-ban és 2017-ben, valamint a május 22-ig elvégzett munka**



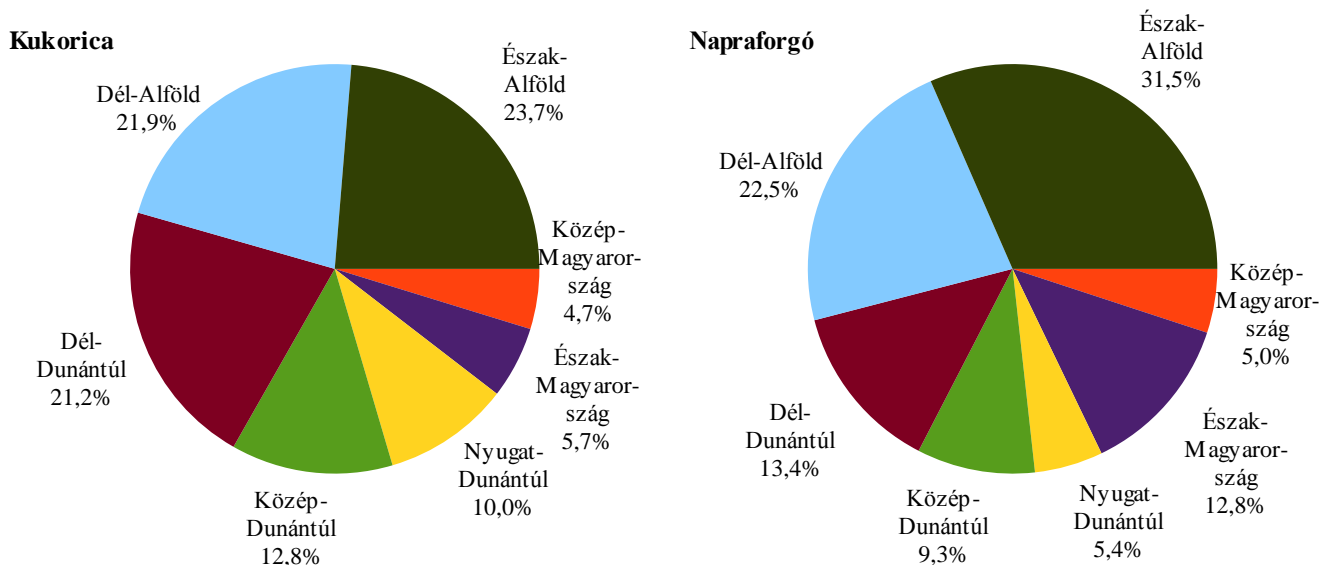
Forrás: NAK-felmérés alapján AKI Agrárstatisztikai Információs Osztály

2. ábra: **A kukorica és a napraforgó tervezett területe 2016-ban és 2017-ben, valamint a május 22-ig elvégzett munka**



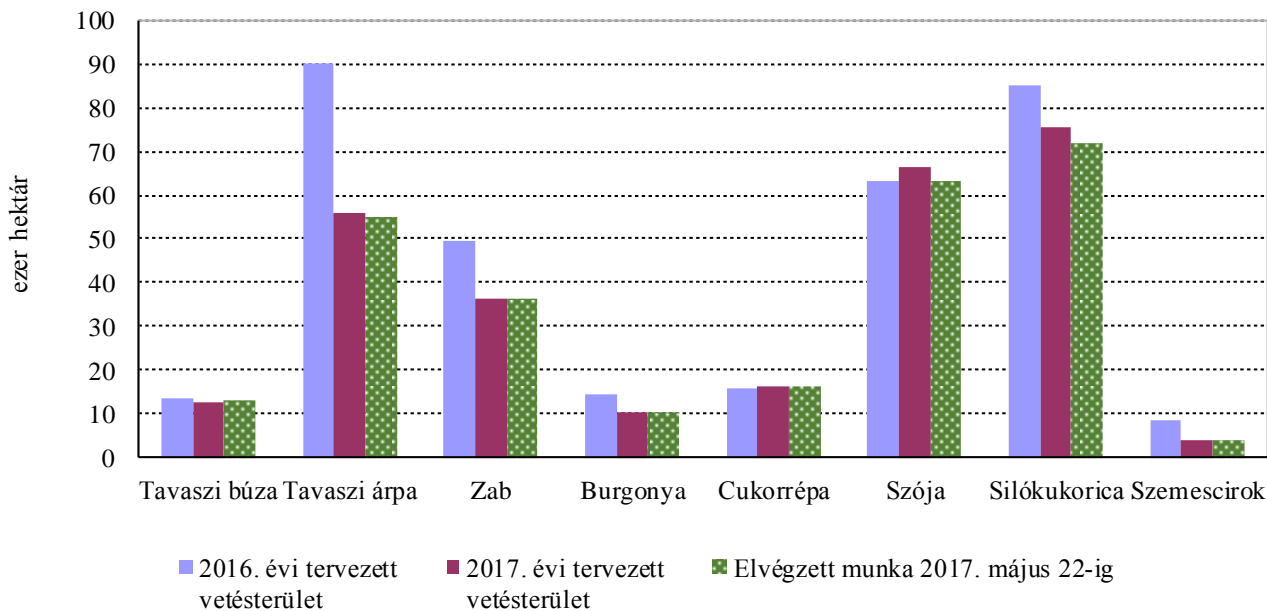
Forrás: NAK-felmérés alapján AKI Agrárstatisztikai Információs Osztály

3. ábra: A kukorica és a napraforgó tervezett területének megoszlása régióként 2017-ben



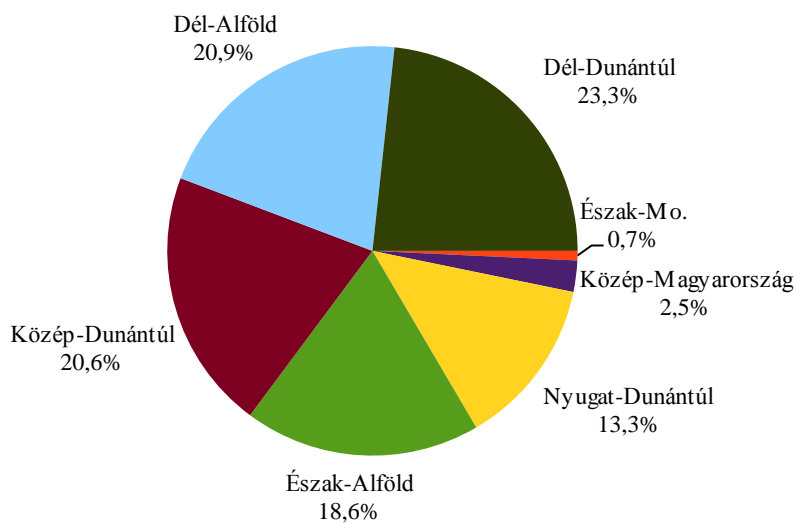
Forrás: NAK-felmérés alapján AKI Agrárstatisztikai Információs Osztály

4. ábra: Néhány fontosabb szántóföldi növény tervezett területe 2016-ban és 2017-ben, valamint a május 22-ig elvégzett munka



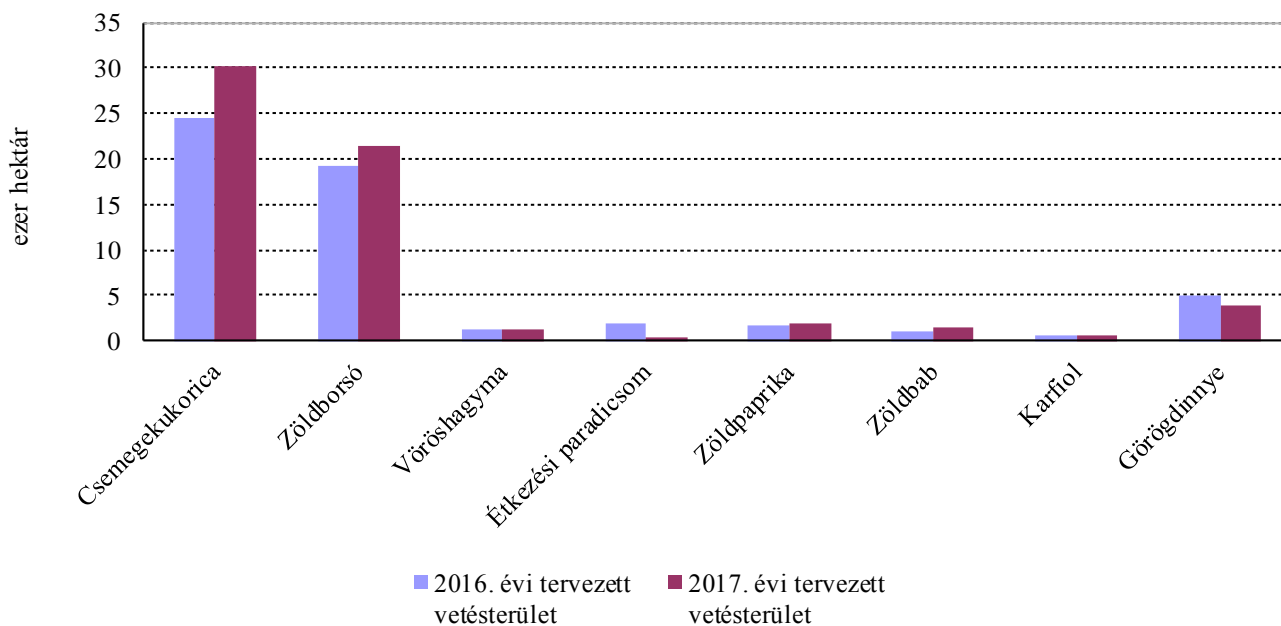
Forrás: NAK-felmérés alapján AKI Agrárstatisztikai Információs Osztály

5. ábra: **A cukorrépa tervezett területének megoszlása régiónként 2017-ben**



Forrás: NAK-felmérés alapján AKI Agrárstatisztikai Információs Osztály

6. ábra: **A főbb zöldségfélék tervezett vetésterülete 2016-ban és 2017-ben**



Forrás: NAK-felmérés alapján AKI Agrárstatisztikai Információs Osztály

## Táblázatok

1. táblázat: **Tavaszi összesítő (május)**

Vetés, telepítés	Előírányzott munka, hektár		Elvégzett munka, hektár		Elvégzett munka az előírányzott %-ában	
	2016. év	2017. év	2016. év	2017. év	2016. év	2017. év
<b>BE NEM VETETT TERÜLET</b>						
<b>UGA02 Zöldugár</b>	–	31 979	–	–	–	–
<b>PIH01 Pihentetett terület (parlag)</b>	–	103 311	–	–	–	–
<b>VETÉS, ÜLTETÉS</b>						
<b>Tavaszi vetés összesen</b>	2 207 693	2 114 703	2 173 126	2 027 701	98,4	95,9
<b>Gabonafélék vetése összesen</b>	1 256 439	1 161 615	1 243 443	1 108 272	99,0	95,4
KAL02 tavaszi búza	12 425	12 554	12 479	13 212	100,4	105,2
KAL18 tavaszi árpa	74 379	55 727	73 360	55 129	98,6	98,9
KAL19 zab	43 795	36 124	42 915	36 097	98,0	99,9
KAL21 kukorica	1 089 426	1 025 517	1 077 763	973 150	98,9	94,9
KAL25 hibrid kukorica	19 382	22 362	18 918	21 006	97,6	93,9
KAL28 pohánka ( <i>hajdina</i> )		826		726		
KAL32 szemes cirok	8 580	4 119	8 534	3 871	99,5	94,0
KAL35 indián rizs	926	1 162	1 034	1 162	111,7	100,0
KAL36-37 köles		4 884		4 368		
BUR01-02 Burgonya	12 358	10 497	12 390	10 470	100,3	99,7
CUK01 Cukorrépa	15 549	16 020	15 350	16 055	98,7	100,2
PIL01-06 Borsó (magborsó) étkezési, takarmány	18 375	14 013	19 363	13 981	105,4	99,8
PIL11,12,14 Bab	247	413	242	405	98,0	98,1
PIL09 Lóbab	109	56	99	57	90,8	101,8
PIL15-23 Csillagfürtök		417		410		
IND07 Olajlen	507	684	507	684	100,0	100,0
IND01 Szója	66 458	66 255	63 226	63 124	95,1	95,3
IND23-24 Napraforgó összesen	632 982	657 822	638 294	652 577	100,8	99,2
DBU01, DVI02 Dohány	4 109	4 141	3 562	2 904	86,7	70,1
KAL33 Silócirok		7 316		5 756		
KAL24 Silókukorica	79 010	75 601	77 844	71 923	98,5	95,1
FOR01-06 Lucernatelepítés	37 920	56 700	37 771	56 248	99,6	99,2
FOR52-54 Csalamádé	701	759	649	691	92,6	91,0
RIZ03 Rizs (indián rizs nélkül)	2 350	2 949	2 400	2 889	102,1	98,0
<b>Zöldségfélék összesen</b>	<b>55 048</b>	<b>63 764</b>	<b>48 894</b>	<b>55 643</b>	<b>88,8</b>	<b>87,3</b>
KAL23 csemegekukorica	24 432	30 204	18 627	25 297	76,2	83,8
PIL07 zöldborsó	19 243	21 441	20 041	21 096	104,1	98,4
VEG15 vöröshagyma	1 259	1 311	1 258	1 339	99,9	102,1
VEG33 étkezési paradicsom	1 963	450	1 901	427	96,8	94,8
VEG33 ipari paradicsom		1 396		1 085		
VEG43 zöldpaprika	1 655	1 852	1 503	1 283	90,8	69,3
PIL13 zöldbab	921	1 374	748	1 258	81,2	91,6
VEG01 karfiol	533	549	497	413	93,2	75,2
FRU01 görögdinnye	5 022	3 964	4 301	3 437	85,6	86,7

Forrás: NAK-felmérés alapján az AKI Agrárstatisztikai Információs Osztályán készült összeállítás

2. táblázat: **Tavaszi vetés összesen**

Területi egység	Előirányzott munka, hektár	2017. május 22-i állapot	
		Elvégzett munka, hektár	Elvégzett munka az előirányzott %-ában
Pest, Budapest	101 584	101 486	99,9
<b>Közép-Magyarország</b>	<b>101 584</b>	<b>101 486</b>	<b>99,9</b>
Fejér	138 015	138 015	100
Komárom-Esztergom	52 065	51 075	98,1
Veszprém	48 660	47 790	98,2
<b>Közép-Dunántúl</b>	<b>238 740</b>	<b>236 880</b>	<b>99,2</b>
Győr-Moson-Sopron	106 840	94 839	88,8
Vas	59 442	59 837	100,7
Zala	57 623	58 259	101,1
<b>Nyugat-Dunántúl</b>	<b>223 905</b>	<b>212 935</b>	<b>95,1</b>
Baranya	113 590	113 742	100,1
Somogy	113 380	113 380	100
Tolna	136 325	85 097	62,4
<b>Dél-Dunántúl</b>	<b>363 295</b>	<b>312 219</b>	<b>85,9</b>
Borsod-Abaúj-Zemplén	122 986	122 037	99,2
Heves	48 204	46 349	96,2
Nógrád	18 271	17 580	96,2
<b>Észak-Magyarország</b>	<b>189 461</b>	<b>185 965</b>	<b>98,2</b>
Hajdú-Bihar	215 185	214 215	99,5
Jász-Nagykun-Szolnok	187 543	178 893	95,4
Szabolcs-Szatmár-Bereg	168 585	164 572	97,6
<b>Észak-Alföld</b>	<b>571 313</b>	<b>557 680</b>	<b>97,6</b>
Bács-Kiskun	81 213	80 886	99,6
Békés	229 958	226 893	98,7
Csongrád	115 234	112 757	97,9
<b>Dél-Alföld</b>	<b>426 405</b>	<b>420 536</b>	<b>98,6</b>
<b>Mindösszesen</b>	<b>2 114 703</b>	<b>2 027 701</b>	<b>95,9</b>

Forrás: NAK-felmérés alapján az AKI Agrárstatisztikai Információs Osztályán készült összeállítás



3. táblázat: Gabonafélék vetése összesen

Területi egység	Előirányzott munka, hektár	2017. május 22-i állapot	
		Elvégzett munka, hektár	Elvégzett munka az előirányzott %-ában
Pest, Budapest	55 606	55 756	100,3
<b>Közép-Magyarország</b>	<b>55 606</b>	<b>55 756</b>	<b>100,3</b>
Fejér	84 281	84 281	100,0
Komárom-Esztergom	35 575	34 595	97,2
Veszprém	28 986	28 509	98,4
<b>Közép-Dunántúl</b>	<b>148 842</b>	<b>147 385</b>	<b>99,0</b>
Győr-Moson-Sopron	54 730	54 650	99,9
Vas	36 510	36 653	100,4
Zala	40 595	41 277	101,7
<b>Nyugat-Dunántúl</b>	<b>131 835</b>	<b>132 580</b>	<b>100,6</b>
Baranya	70 611	71 075	100,7
Somogy	73 960	73 960	100,0
Tolna	85 942	36 543	42,5
<b>Dél-Dunántúl</b>	<b>230 513</b>	<b>181 578</b>	<b>78,8</b>
Borsod-Abaúj-Zemplén	53 607	53 846	100,4
Heves	16 813	16 035	95,4
Nógrád	5 671	5 439	95,9
<b>Észak-Magyarország</b>	<b>76 091</b>	<b>75 320</b>	<b>99,0</b>
Hajdú-Bihar	104 449	104 449	100,0
Jász-Nagykun-Szolnok	69 327	67 403	97,2
Szabolcs-Szatmár-Bereg	97 268	96 397	99,1
<b>Észak-Alföld</b>	<b>271 044</b>	<b>268 249</b>	<b>99,0</b>
Bács-Kiskun	81 692	82 440	100,9
Békés	112 620	112 650	100,0
Csongrád	53 372	52 314	98,0
<b>Dél-Alföld</b>	<b>247 684</b>	<b>247 404</b>	<b>99,9</b>
<b>Mindösszesen</b>	<b>1 161 615</b>	<b>1 108 272</b>	<b>95,4</b>

Forrás: NAK-felmérés alapján az AKI Agrárstatisztikai Információs Osztályán készült összeállítás

4. táblázat: **Tavaszi búza (KAL02)**

Területi egység	Előirányzott munka, hektár	2017. május 22-i állapot	
		Elvégzett munka, hektár	Elvégzett munka az előirányzott %-ában
Pest, Budapest	290	290	100,0
<b>Közép-Magyarország</b>	<b>290</b>	<b>290</b>	<b>100,0</b>
Fejér	1 330	1 330	100,0
Komárom-Esztergom	720	720	100,0
Veszprém	542	542	100,0
<b>Közép-Dunántúl</b>	<b>2 592</b>	<b>2 592</b>	<b>100,0</b>
Győr-Moson-Sopron	850	850	100,0
Vas	2 390	2 492	104,3
Zala	1 910	2 450	128,3
<b>Nyugat-Dunántúl</b>	<b>5 150</b>	<b>5 792</b>	<b>112,5</b>
Baranya	535	624	116,6
Somogy	800	800	100,0
Tolna	235	235	100,0
<b>Dél-Dunántúl</b>	<b>1 570</b>	<b>1 659</b>	<b>105,7</b>
Borsod-Abaúj-Zemplén	860	860	100,0
Heves	170	95	55,9
Nógrád	152	152	100,0
<b>Észak-Magyarország</b>	<b>1 182</b>	<b>1 107</b>	<b>93,7</b>
Hajdú-Bihar	250	250	100,0
Jász-Nagykun-Szolnok	200	200	100,0
Szabolcs-Szatmár-Bereg	270	272	100,7
<b>Észak-Alföld</b>	<b>720</b>	<b>722</b>	<b>100,3</b>
Bács-Kiskun	480	480	100,0
Békés	360	360	100,0
Csongrád	210	210	100,0
<b>Dél-Alföld</b>	<b>1 050</b>	<b>1 050</b>	<b>100,0</b>
<b>Mindösszesen</b>	<b>12 554</b>	<b>13 212</b>	<b>105,2</b>

Forrás: NAK-felmérés alapján az AKI Agrárstatisztikai Információs Osztályán készült összeállítás

5. táblázat: **Tavaszi árpa (KAL18)**

Területi egység	Előirányzott munka, hektár	2017. május 22-i állapot	
		Elvégzett munka, hektár	Elvégzett munka az előirányzott %-ában
Pest, Budapest	1 920	1 920	100,0
<b>Közép-Magyarország</b>	<b>1 920</b>	<b>1 920</b>	<b>100,0</b>
Fejér	3 964	3 964	100,0
Komárom-Esztergom	1 550	1 550	100,0
Veszprém	3 918	3 918	100,0
<b>Közép-Dunántúl</b>	<b>9 432</b>	<b>9 432</b>	<b>100,0</b>
Győr-Moson-Sopron	8 500	8 500	100,0
Vas	6 620	6 712	101,4
Zala	3 400	3 032	89,2
<b>Nyugat-Dunántúl</b>	<b>18 520</b>	<b>18 244</b>	<b>98,5</b>
Baranya	1 463	1 308	89,4
Somogy	1 200	1 200	100,0
Tolna	1 861	1 861	100,0
<b>Dél-Dunántúl</b>	<b>4 524</b>	<b>4 369</b>	<b>96,6</b>
Borsod-Abaúj-Zemplén	5 200	4 970	95,6
Heves	3 510	3 390	96,6
Nógrád	516	693	134,3
<b>Észak-Magyarország</b>	<b>9 226</b>	<b>9 053</b>	<b>98,1</b>
Hajdú-Bihar	1 525	1 525	100,0
Jász-Nagykun-Szolnok	4 877	4 877	100,0
Szabolcs-Szatmár-Bereg	465	471	101,3
<b>Észak-Alföld</b>	<b>6 867</b>	<b>6 873</b>	<b>100,1</b>
Bács-Kiskun	1 982	1 982	100,0
Békés	1 700	1 700	100,0
Csongrád	1 556	1 556	100,0
<b>Dél-Alföld</b>	<b>5 238</b>	<b>5 238</b>	<b>100,0</b>
<b>Mindösszesen</b>	<b>55 727</b>	<b>55 129</b>	<b>98,9</b>

Forrás: NAK-felmérés alapján az AKI Agrárstatisztikai Információs Osztályán készült összeállítás

6. táblázat: **Zab (KAL19)**

Területi egység	Előirányzott munka, hektár	2017. május 22-i állapot	
		Elvégzett munka, hektár	Elvégzett munka az előirányzott %-ában
Pest, Budapest	2 535	2 555	100,8
<b>Közép-Magyarország</b>	<b>2 535</b>	<b>2 555</b>	<b>100,8</b>
Fejér	1 413	1 413	100,0
Komárom-Esztergom	955	955	100,0
Veszprém	1 954	1 954	100,0
<b>Közép-Dunántúl</b>	<b>4 322</b>	<b>4 322</b>	<b>100,0</b>
Győr-Moson-Sopron	1 500	1 500	100,0
Vas	890	884	99,3
Zala	950	970	102,1
<b>Nyugat-Dunántúl</b>	<b>3 340</b>	<b>3 354</b>	<b>100,4</b>
Baranya	1 019	1 019	100,0
Somogy	2 300	2 300	100,0
Tolna	677	677	100,0
<b>Dél-Dunántúl</b>	<b>3 996</b>	<b>3 996</b>	<b>100,0</b>
Borsod-Abaúj-Zemplén	4 120	4 120	100,0
Heves	1 020	1 015	99,5
Nógrád	603	565	93,7
<b>Észak-Magyarország</b>	<b>5 743</b>	<b>5 700</b>	<b>99,3</b>
Hajdú-Bihar	2 200	2 200	100,0
Jász-Nagykun-Szolnok	3 158	3 158	100,0
Szabolcs-Szatmár-Bereg	3 490	3 472	99,5
<b>Észak-Alföld</b>	<b>8 848</b>	<b>8 830</b>	<b>99,8</b>
Bács-Kiskun	2 330	2 330	100,0
Békés	2 300	2 300	100,0
Csongrád	2 710	2 710	100,0
<b>Dél-Alföld</b>	<b>7 340</b>	<b>7 340</b>	<b>100,0</b>
<b>Mindösszesen</b>	<b>36 124</b>	<b>36 097</b>	<b>99,9</b>

Forrás: NAK-felmérés alapján az AKI Agrárstatisztikai Információs Osztályán készült összeállítás

7. táblázat: **Kukorica (KAL21)**

Területi egység	Előirányzott munka, hektár	2017. május 22-i állapot	
		Elvégzett munka, hektár	Elvégzett munka az előirányzott %-ában
Pest, Budapest	48 690	48 820	100,3
<b>Közép-Magyarország</b>	<b>48 690</b>	<b>48 820</b>	<b>100,3</b>
Fejér	77 284	77 284	100,0
Komárom-Esztergom	31 700	30 720	96,9
Veszprém	22 258	21 860	98,2
<b>Közép-Dunántúl</b>	<b>131 242</b>	<b>129 864</b>	<b>99,0</b>
Győr-Moson-Sopron	42 500	42 500	100,0
Vas	25 845	25 778	99,7
Zala	34 210	34 700	101,4
<b>Nyugat-Dunántúl</b>	<b>102 555</b>	<b>102 978</b>	<b>100,4</b>
Baranya	66 658	67 186	100,8
Somogy	68 500	68 500	100,0
Tolna	82 157	33 330	40,6
<b>Dél-Dunántúl</b>	<b>217 315</b>	<b>169 016</b>	<b>77,8</b>
Borsod-Abaúj-Zemplén	42 600	43 100	101,2
Heves	11 633	11 158	95,9
Nógrád	4 159	3 813	91,7
<b>Észak-Magyarország</b>	<b>58 392</b>	<b>58 071</b>	<b>99,5</b>
Hajdú-Bihar	98 250	98 250	100,0
Jász-Nagykun-Szolnok	52 498	51 331	97,8
Szabolcs-Szatmár-Bereg	92 251	91 450	99,1
<b>Észak-Alföld</b>	<b>242 999</b>	<b>241 031</b>	<b>99,2</b>
Bács-Kiskun	75 632	75 632	100,0
Békés	101 000	101 000	100,0
Csongrád	47 692	46 738	98,0
<b>Dél-Alföld</b>	<b>224 324</b>	<b>223 370</b>	<b>99,6</b>
<b>Mindösszesen</b>	<b>1 025 517</b>	<b>973 150</b>	<b>94,9</b>

Forrás: NAK-felmérés alapján az AKI Agrárstatisztikai Információs Osztályán készült összeállítás

8. táblázat: **Hibrid kukorica (KAL25)**

Területi egység	Előirányzott munka, hektár	2017. május 22-i állapot	
		Elvégzett munka, hektár	Elvégzett munka az előirányzott %-ában
Pest, Budapest	410	410	100,0
<b>Közép-Magyarország</b>	<b>410</b>	<b>410</b>	<b>100,0</b>
Fejér	80	80	100,0
Komárom-Esztergom	530	530	100,0
Veszprém	1	1	100,0
<b>Közép-Dunántúl</b>	<b>611</b>	<b>611</b>	<b>100,0</b>
Győr-Moson-Sopron	950	950	100,0
Vas	70	64	91,4
Zala	100	100	100,0
<b>Nyugat-Dunántúl</b>	<b>1 120</b>	<b>1 114</b>	<b>99,5</b>
Baranya	884	854	96,6
Somogy	950	950	100,0
Tolna	925	390	42,2
<b>Dél-Dunántúl</b>	<b>2 759</b>	<b>2 194</b>	<b>79,5</b>
Borsod-Abaúj-Zemplén	750	745	99,3
Heves	150	150	100,0
Nógrád	–	–	
<b>Észak-Magyarország</b>	<b>900</b>	<b>895</b>	<b>99,4</b>
Hajdú-Bihar	1 620	1 620	100,0
Jász-Nagykun-Szolnok	7 040	6 307	89,6
Szabolcs-Szatmár-Bereg	295	225	76,3
<b>Észak-Alföld</b>	<b>8 955</b>	<b>8 152</b>	<b>91,0</b>
Bács-Kiskun	453	500	110,4
Békés	6 340	6 340	100,0
Csongrád	814	790	97,1
<b>Dél-Alföld</b>	<b>7 607</b>	<b>7 630</b>	<b>100,3</b>
<b>Mindösszesen</b>	<b>22 362</b>	<b>21 006</b>	<b>93,9</b>

Forrás: NAK-felmérés alapján az AKI Agrárstatisztikai Információs Osztályán készült összeállítás

9. táblázat: **Pohánka (hajdina) (KAL28)**

Területi egység	Előirányzott munka, hektár	2017. május 22-i állapot	
		Elvégzett munka, hektár	Elvégzett munka az előirányzott %-ában
Pest, Budapest	0	0	
<b>Közép-Magyarország</b>	<b>0</b>	<b>0</b>	
Fejér	100	100	100,0
Komárom-Esztergom	20	20	100,0
Veszprém	16	16	100,0
<b>Közép-Dunántúl</b>	<b>136</b>	<b>136</b>	<b>100,0</b>
Győr-Moson-Sopron	150	150	100,0
Vas	49	49	100,0
Zala	25	25	100,0
<b>Nyugat-Dunántúl</b>	<b>224</b>	<b>224</b>	<b>100,0</b>
Baranya	20	20	100,0
Somogy	60	60	100,0
Tolna	0	0	
<b>Dél-Dunántúl</b>	<b>80</b>	<b>80</b>	<b>100,0</b>
Borsod-Abaúj-Zemplén	16	16	100,0
Heves	–	–	
Nógrád	32	7	21,9
<b>Észak-Magyarország</b>	<b>48</b>	<b>23</b>	<b>47,9</b>
Hajdú-Bihar	4	4	100,0
Jász-Nagykun-Szolnok	2	2	100,0
Szabolcs-Szatmár-Bereg	37	37	100,0
<b>Észak-Alföld</b>	<b>43</b>	<b>43</b>	<b>100,0</b>
Bács-Kiskun	125	125	100,0
Békés	60	60	100,0
Csongrád	110	35	31,8
<b>Dél-Alföld</b>	<b>295</b>	<b>220</b>	<b>74,6</b>
<b>Mindösszesen</b>	<b>826</b>	<b>726</b>	<b>87,9</b>

Forrás: NAK-felmérés alapján az AKI Agrárstatisztikai Információs Osztályán készült összeállítás

10. táblázat: Szemes cirok (KAL32)

Területi egység	Előirányzott munka, hektár	2017. május 22-i állapot	
		Elvégzett munka, hektár	Elvégzett munka az előirányzott %-ában
Pest, Budapest	963	963	100,0
<b>Közép-Magyarország</b>	<b>963</b>	<b>963</b>	<b>100,0</b>
Fejér	10	10	100,0
Komárom-Esztergom	100	100	100,0
Veszprém	195	123	63,1
<b>Közép-Dunántúl</b>	<b>305</b>	<b>233</b>	<b>76,4</b>
Győr-Moson-Sopron	80	80	100,0
Vas	304	319	104,9
Zala	–	–	
<b>Nyugat-Dunántúl</b>	<b>384</b>	<b>399</b>	<b>103,9</b>
Baranya	44	62	140,9
Somogy	150	150	100,0
Tolna	55	30	54,5
<b>Dél-Dunántúl</b>	<b>249</b>	<b>242</b>	<b>97,2</b>
Borsod-Abaúj-Zemplén	12	12	100,0
Heves	45	22	48,9
Nógrád	179	179	100,0
<b>Észak-Magyarország</b>	<b>236</b>	<b>213</b>	<b>90,3</b>
Hajdú-Bihar	20	20	100,0
Jász-Nagykun-Szolnok	327	251	76,8
Szabolcs-Szatmár-Bereg	405	415	102,5
<b>Észak-Alföld</b>	<b>752</b>	<b>686</b>	<b>91,2</b>
Bács-Kiskun	690	600	87,0
Békés	520	520	100,0
Csongrád	20	15	75,0
<b>Dél-Alföld</b>	<b>1 230</b>	<b>1 135</b>	<b>92,3</b>
<b>Mindösszesen</b>	<b>4 119</b>	<b>3 871</b>	<b>94,0</b>

Forrás: NAK-felmérés alapján az AKI Agrárstatisztikai Információs Osztályán készült összeállítás



11. táblázat: **Indián rizs (KAL35)**

Területi egység	Előirányzott munka, hektár	2017. május 22-i állapot	
		Elvégzett munka, hektár	Elvégzett munka az előirányzott %-ában
Pest, Budapest	0	0	
<b>Közép-Magyarország</b>	<b>0</b>	<b>0</b>	
Fejér	0	0	
Komárom-Esztergom			
Veszprém	0	0	
<b>Közép-Dunántúl</b>	<b>0</b>	<b>0</b>	
Győr-Moson-Sopron			
Vas	0	0	
Zala			
<b>Nyugat-Dunántúl</b>	<b>0</b>	<b>0</b>	
Baranya	0	0	
Somogy	0	0	
Tolna	0	0	
<b>Dél-Dunántúl</b>	<b>0</b>	<b>0</b>	
Borsod-Abaúj-Zemplén	0	0	
Heves			
Nógrád			
<b>Észak-Magyarország</b>	<b>0</b>	<b>0</b>	
Hajdú-Bihar	0	0	
Jász-Nagykun-Szolnok	1 082	1 082	100,0
Szabolcs-Szatmár-Bereg	0	0	
<b>Észak-Alföld</b>	<b>1 082</b>	<b>1 082</b>	<b>100,0</b>
Bács-Kiskun	0	0	
Békés	80	80	100,0
Csongrád	0	0	
<b>Dél-Alföld</b>	<b>80</b>	<b>80</b>	<b>100,0</b>
<b>Mindösszesen</b>	<b>1 162</b>	<b>1 162</b>	<b>100,0</b>

Forrás: NAK-felmérés alapján az AKI Agrárstatisztikai Információs Osztályán készült összeállítás

12. táblázat: **Köles (KAL36-37)**

Területi egység	Előirányzott munka, hektár	2017. május 22-i állapot	
		Elvégzett munka, hektár	Elvégzett munka az előirányzott %-ában
Pest, Budapest	798	798	100,0
<b>Közép-Magyarország</b>	<b>798</b>	<b>798</b>	<b>100,0</b>
Fejér	100	100	100,0
Komárom-Esztergom	–	–	
Veszprém	102	95	93,1
<b>Közép-Dunántúl</b>	<b>202</b>	<b>195</b>	<b>96,5</b>
Győr-Moson-Sopron	200	120	60,0
Vas	342	355	103,8
Zala	–	–	
<b>Nyugat-Dunántúl</b>	<b>542</b>	<b>475</b>	<b>87,6</b>
Baranya	8	2	25,0
Somogy	0	0	
Tolna	32	20	62,5
<b>Dél-Dunántúl</b>	<b>40</b>	<b>22</b>	<b>55,0</b>
Borsod-Abaúj-Zemplén	49	23	46,9
Heves	285	205	71,9
Nógrád	30	30	100,0
<b>Észak-Magyarország</b>	<b>364</b>	<b>258</b>	<b>70,9</b>
Hajdú-Bihar	580	580	100,0
Jász-Nagykun-Szolnok	143	195	136,4
Szabolcs-Szatmár-Bereg	55	55	100,0
<b>Észak-Alföld</b>	<b>778</b>	<b>830</b>	<b>106,7</b>
Bács-Kiskun	1 610	1 240	77,0
Békés	290	290	100,0
Csongrád	260	260	100,0
<b>Dél-Alföld</b>	<b>2 160</b>	<b>1 790</b>	<b>82,9</b>
<b>Mindösszesen</b>	<b>4 884</b>	<b>4 368</b>	<b>89,4</b>

Forrás: NAK-felmérés alapján az AKI Agrárstatisztikai Információs Osztályán készült összeállítás

13. táblázat: **Burgonya (BUR01-02)**

Területi egység	Előirányzott munka, hektár	2017. május 22-i állapot	
		Elvégzett munka, hektár	Elvégzett munka az előirányzott %-ában
Pest, Budapest	2 013	2 013	100,0
<b><i>Közép-Magyarország</i></b>	<b><i>2 013</i></b>	<b><i>2 013</i></b>	<b><i>100,0</i></b>
Fejér	61	61	100,0
Komárom-Esztergom	300	300	100,0
Veszprém	264	244	92,4
<b><i>Közép-Dunántúl</i></b>	<b><i>625</i></b>	<b><i>605</i></b>	<b><i>96,8</i></b>
Győr-Moson-Sopron	350	350	100,0
Vas	65	66	101,5
Zala	305	295	96,7
<b><i>Nyugat-Dunántúl</i></b>	<b><i>720</i></b>	<b><i>711</i></b>	<b><i>98,8</i></b>
Baranya	79	84	106,3
Somogy	350	350	100,0
Tolna	48	46	95,8
<b><i>Dél-Dunántúl</i></b>	<b><i>477</i></b>	<b><i>480</i></b>	<b><i>100,6</i></b>
Borsod-Abaúj-Zemplén	290	302	104,1
Heves	43	43	100,0
Nógrád	67	57	85,1
<b><i>Észak-Magyarország</i></b>	<b><i>400</i></b>	<b><i>402</i></b>	<b><i>100,5</i></b>
Hajdú-Bihar	490	490	100,0
Jász-Nagykun-Szolnok	122	122	100,0
Szabolcs-Szatmár-Bereg	1 168	1 165	99,7
<b><i>Észak-Alföld</i></b>	<b><i>1 780</i></b>	<b><i>1 777</i></b>	<b><i>99,8</i></b>
Bács-Kiskun	1 350	1 350	100,0
Békés	220	220	100,0
Csongrád	2 912	2 912	100,0
<b><i>Dél-Alföld</i></b>	<b><i>4 482</i></b>	<b><i>4 482</i></b>	<b><i>100,0</i></b>
<b>Mindösszesen</b>	<b>10 497</b>	<b>10 470</b>	<b>99,7</b>

Forrás: NAK-felmérés alapján az AKI Agrárstatisztikai Információs Osztályán készült összeállítás

14. táblázat: **Cukorrépa (CUK01)**

Területi egység	Előirányzott munka, hektár	2017. május 22-i állapot	
		Elvégzett munka, hektár	Elvégzett munka az előirányzott %-ában
Pest, Budapest	397	397	100,0
<b>Közép-Magyarország</b>	<b>397</b>	<b>397</b>	<b>100,0</b>
Fejér	2 676	2 676	100,0
Komárom-Esztergom	550	550	100,0
Veszprém	75	75	100,0
<b>Közép-Dunántúl</b>	<b>3 301</b>	<b>3 301</b>	<b>100,0</b>
Győr-Moson-Sopron	1 100	1 100	100,0
Vas	1 035	1 027	99,2
Zala	–	–	
<b>Nyugat-Dunántúl</b>	<b>2 135</b>	<b>2 127</b>	<b>99,6</b>
Baranya	989	1 000	101,1
Somogy	1 400	1 400	100,0
Tolna	1 341	1 360	101,4
<b>Dél-Dunántúl</b>	<b>3 730</b>	<b>3 760</b>	<b>100,8</b>
Borsod-Abaúj-Zemplén	0	0	
Heves	115	115	100,0
Nógrád	5	2	40,0
<b>Észak-Magyarország</b>	<b>120</b>	<b>117</b>	<b>97,5</b>
Hajdú-Bihar	1 460	1 460	100,0
Jász-Nagykun-Szolnok	980	996	101,6
Szabolcs-Szatmár-Bereg	542	542	100,0
<b>Észak-Alföld</b>	<b>2 982</b>	<b>2 998</b>	<b>100,5</b>
Bács-Kiskun	1 560	1 560	100,0
Békés	250	250	100,0
Csongrád	1 545	1 545	100,0
<b>Dél-Alföld</b>	<b>3 355</b>	<b>3 355</b>	<b>100,0</b>
<b>Mindösszesen</b>	<b>16 020</b>	<b>16 055</b>	<b>100,2</b>

Forrás: NAK-felmérés alapján az AKI Agrárstatisztikai Információs Osztályán készült összeállítás

15. táblázat: **Borsó (PIL01-06)**

Területi egység	Előirányzott munka, hektár	2017. május 22-i állapot	
		Elvégzett munka, hektár	Elvégzett munka az előirányzott %-ában
Pest, Budapest	550	550	100,0
<b>Közép-Magyarország</b>	<b>550</b>	<b>550</b>	<b>100,0</b>
Fejér	758	758	100,0
Komárom-Esztergom	350	350	100,0
Veszprém	107	107	100,0
<b>Közép-Dunántúl</b>	<b>1 215</b>	<b>1 215</b>	<b>100,0</b>
Győr-Moson-Sopron	160	160	100,0
Vas	56	74	132,1
Zala	70	70	100,0
<b>Nyugat-Dunántúl</b>	<b>286</b>	<b>304</b>	<b>106,3</b>
Baranya	670	670	100,0
Somogy	1 050	1 050	100,0
Tolna	356	376	105,6
<b>Dél-Dunántúl</b>	<b>2 076</b>	<b>2 096</b>	<b>101,0</b>
Borsod-Abaúj-Zemplén	3 750	3 750	100,0
Heves	435	364	83,7
Nógrád	220	227	103,2
<b>Észak-Magyarország</b>	<b>4 405</b>	<b>4 341</b>	<b>98,5</b>
Hajdú-Bihar	470	470	100,0
Jász-Nagykun-Szolnok	1 633	1 633	100,0
Szabolcs-Szatmár-Bereg	964	958	99,4
<b>Észak-Alföld</b>	<b>3 067</b>	<b>3 061</b>	<b>99,8</b>
Bács-Kiskun	378	378	100,0
Békés	1 270	1 270	100,0
Csongrád	766	766	100,0
<b>Dél-Alföld</b>	<b>2 414</b>	<b>2 414</b>	<b>100,0</b>
<b>Mindösszesen</b>	<b>14 013</b>	<b>13 981</b>	<b>99,8</b>

Forrás: NAK-felmérés alapján az AKI Agrárstatisztikai Információs Osztályán készült összeállítás

16. táblázat: **Bab (PIL11, 12, 14)**

Területi egység	Előirányzott munka, hektár	2017. május 22-i állapot	
		Elvégzett munka, hektár	Elvégzett munka az előirányzott %-ában
Pest, Budapest	21	21	100,0
<b>Közép-Magyarország</b>	<b>21</b>	<b>21</b>	<b>100,0</b>
Fejér	0	0	
Komárom-Esztergom	–	–	
Veszprém	0	0	
<b>Közép-Dunántúl</b>	<b>0</b>	<b>0</b>	
Győr-Moson-Sopron	2	2	100,0
Vas	0	0	
Zala	–	–	
<b>Nyugat-Dunántúl</b>	<b>2</b>	<b>2</b>	<b>100,0</b>
Baranya	0	0	
Somogy	0	0	
Tolna	1	0	
<b>Dél-Dunántúl</b>	<b>1</b>	<b>0</b>	
Borsod-Abaúj-Zemplén	30	30	100,0
Heves	–	–	
Nógrád	–	–	
<b>Észak-Magyarország</b>	<b>30</b>	<b>30</b>	<b>100,0</b>
Hajdú-Bihar	50	50	100,0
Jász-Nagykun-Szolnok	138	138	100,0
Szabolcs-Szatmár-Bereg	15	15	100,0
<b>Észak-Alföld</b>	<b>203</b>	<b>203</b>	<b>100,0</b>
Bács-Kiskun	69	69	100,0
Békés	25	25	100,0
Csongrád	62	55	88,7
<b>Dél-Alföld</b>	<b>156</b>	<b>149</b>	<b>95,5</b>
<b>Mindösszesen</b>	<b>413</b>	<b>405</b>	<b>98,1</b>

Forrás: NAK-felmérés alapján az AKI Agrárstatisztikai Információs Osztályán készült összeállítás

17. táblázat: **Lóbab (PIL09)**

Területi egység	Előirányzott munka, hektár	2017. május 22-i állapot	
		Elvégzett munka, hektár	Elvégzett munka az előirányzott %-ában
Pest, Budapest	0	0	
<b>Közép-Magyarország</b>	<b>0</b>	<b>0</b>	
Fejér	0	0	
Komárom-Esztergom	–	–	
Veszprém	0	0	
<b>Közép-Dunántúl</b>	<b>0</b>	<b>0</b>	
Győr-Moson-Sopron	10	10	100,0
Vas	20	21	105,0
Zala	–	–	
<b>Nyugat-Dunántúl</b>	<b>30</b>	<b>31</b>	<b>103,3</b>
Baranya	0	0	
Somogy	0	0	
Tolna	0	0	
<b>Dél-Dunántúl</b>	<b>0</b>	<b>0</b>	
Borsod-Abaúj-Zemplén	0	0	100,0
Heves	–	–	
Nógrád	–	–	
<b>Észak-Magyarország</b>	<b>0</b>	<b>0</b>	<b>100,0</b>
Hajdú-Bihar	0	0	
Jász-Nagykun-Szolnok	0	0	
Szabolcs-Szatmár-Bereg	2	2	100,0
<b>Észak-Alföld</b>	<b>2</b>	<b>2</b>	<b>100,0</b>
Bács-Kiskun	9	9	100,0
Békés	8	8	100,0
Csongrád	7	7	100,0
<b>Dél-Alföld</b>	<b>24</b>	<b>24</b>	<b>100,0</b>
<b>Mindösszesen</b>	<b>56</b>	<b>57</b>	<b>101,8</b>

Forrás: NAK-felmérés alapján az AKI Agrárstatisztikai Információs Osztályán készült összeállítás

18. táblázat: Csillagfürtök (PIL15-23)

Területi egység	Előirányzott munka, hektár	2017. május 22-i állapot	
		Elvégzett munka, hektár	Elvégzett munka az előirányzott %-ában
Pest, Budapest	25	25	100,0
<b>Közép-Magyarország</b>	<b>25</b>	<b>25</b>	<b>100,0</b>
Fejér	0	0	
Komárom-Esztergom	–	–	
Veszprém	0	0	
<b>Közép-Dunántúl</b>	<b>0</b>	<b>0</b>	
Győr-Moson-Sopron	–	–	
Vas	10	10	100,0
Zala	–	–	
<b>Nyugat-Dunántúl</b>	<b>10</b>	<b>10</b>	<b>100,0</b>
Baranya	0	0	
Somogy	0	0	
Tolna	0	0	
<b>Dél-Dunántúl</b>	<b>0</b>	<b>0</b>	
Borsod-Abaúj-Zemplén	12	12	100,0
Heves	–	–	
Nógrád	–	–	
<b>Észak-Magyarország</b>	<b>12</b>	<b>12</b>	<b>100,0</b>
Hajdú-Bihar	26	26	100,0
Jász-Nagykun-Szolnok	0	0	
Szabolcs-Szatmár-Bereg	322	315	97,8
<b>Észak-Alföld</b>	<b>348</b>	<b>341</b>	<b>98,0</b>
Bács-Kiskun	22	22	100,0
Békés	0	–	
Csongrád	0	0	
<b>Dél-Alföld</b>	<b>22</b>	<b>22</b>	<b>100,0</b>
<b>Mindösszesen</b>	<b>417</b>	<b>410</b>	<b>98,3</b>

Forrás: NAK-felmérés alapján az AKI Agrárstatisztikai Információs Osztályán készült összeállítás



19. táblázat: **Olajlen (IND07)**

Területi egység	Előirányzott munka, hektár	2017. május 22-i állapot	
		Elvégzett munka, hektár	Elvégzett munka az előirányzott %-ában
Pest, Budapest	10	10	100,0
<b>Közép-Magyarország</b>	<b>10</b>	<b>10</b>	<b>100,0</b>
Fejér	175	175	100,0
Komárom-Esztergom	–	–	
Veszprém	–	0	
<b>Közép-Dunántúl</b>	<b>175</b>	<b>175</b>	<b>100,0</b>
Győr-Moson-Sopron	10	10	100,0
Vas	22	22	100,0
Zala	–	–	
<b>Nyugat-Dunántúl</b>	<b>32</b>	<b>32</b>	<b>100,0</b>
Baranya	0	0	
Somogy	0	0	
Tolna	0	0	
<b>Dél-Dunántúl</b>	<b>0</b>	<b>0</b>	
Borsod-Abaúj-Zemplén	0	0	
Heves	–	–	
Nógrád	–	–	
<b>Észak-Magyarország</b>	<b>0</b>	<b>0</b>	
Hajdú-Bihar	2	2	100,0
Jász-Nagykun-Szolnok	260	260	100,0
Szabolcs-Szatmár-Bereg	0	0	
<b>Észak-Alföld</b>	<b>262</b>	<b>262</b>	<b>100,0</b>
Bács-Kiskun	0	0	
Békés	200	200	100,0
Csongrád	5	5	100,0
<b>Dél-Alföld</b>	<b>205</b>	<b>205</b>	<b>100,0</b>
<b>Mindösszesen</b>	<b>684</b>	<b>684</b>	<b>100,0</b>

Forrás: NAK-felmérés alapján az AKI Agrárstatisztikai Információs Osztályán készült összeállítás

20. táblázat: **Szója (IND01)**

Területi egység	Előirányzott munka, hektár	2017. május 22-i állapot	
		Elvégzett munka, hektár	Elvégzett munka az előirányzott %-ában
Pest, Budapest	175	195	111,4
<b>Közép-Magyarország</b>	<b>175</b>	<b>195</b>	<b>111,4</b>
Fejér	1 568	1 568	100,0
Komárom-Esztergom	170	170	100,0
Veszprém	1 602	1 482	92,5
<b>Közép-Dunántúl</b>	<b>3 340</b>	<b>3 220</b>	<b>96,4</b>
Győr-Moson-Sopron	5 700	5 700	100,0
Vas	7 440	7 564	101,7
Zala	5 410	5 580	103,1
<b>Nyugat-Dunántúl</b>	<b>18 550</b>	<b>18 844</b>	<b>101,6</b>
Baranya	16 690	16 650	99,8
Somogy	2 500	0	
Tolna	5 529	5 015	90,7
<b>Dél-Dunántúl</b>	<b>24 719</b>	<b>21 665</b>	<b>87,6</b>
Borsod-Abaúj-Zemplén	4 300	4 520	105,1
Heves	85	50	58,8
Nógrád	218	218	100,0
<b>Észak-Magyarország</b>	<b>4 603</b>	<b>4 788</b>	<b>104,0</b>
Hajdú-Bihar	720	720	100,0
Jász-Nagykun-Szolnok	1 229	897	73,0
Szabolcs-Szatmár-Bereg	601	541	90,0
<b>Észak-Alföld</b>	<b>2 550</b>	<b>2 158</b>	<b>84,6</b>
Bács-Kiskun	6 282	6 282	100,0
Békés	3 900	3 900	100,0
Csongrád	2 136	2 072	97,0
<b>Dél-Alföld</b>	<b>12 318</b>	<b>12 254</b>	<b>99,5</b>
<b>Mindösszesen</b>	<b>66 255</b>	<b>63 124</b>	<b>95,3</b>

Forrás: NAK-felmérés alapján az AKI Agrárstatisztikai Információs Osztályán készült összeállítás

21. táblázat: Napraforgó összesen (IND23-24)

Területi egység	Előirányzott munka, hektár	2017. május 22-i állapot	
		Elvégzett munka, hektár	Elvégzett munka az előirányzott %-ában
Pest, Budapest	33 200	32 950	99,2
<b>Közép-Magyarország</b>	<b>33 200</b>	<b>32 950</b>	<b>99,2</b>
Fejér	38 481	38 481	100,0
Komárom-Esztergom	12 850	12 850	100,0
Veszprém	10 086	10 060	99,7
<b>Közép-Dunántúl</b>	<b>61 417</b>	<b>61 391</b>	<b>100,0</b>
Győr-Moson-Sopron	18 500	18 500	100,0
Vas	7 950	8 024	100,9
Zala	9 090	9 040	99,4
<b>Nyugat-Dunántúl</b>	<b>35 540</b>	<b>35 564</b>	<b>100,1</b>
Baranya	19 225	19 215	99,9
Somogy	30 850	30 850	100,0
Tolna	37 898	37 898	100,0
<b>Dél-Dunántúl</b>	<b>87 973</b>	<b>87 963</b>	<b>100,0</b>
Borsod-Abaúj-Zemplén	47 500	46 300	97,5
Heves	27 086	26 369	97,4
Nógrád	9 625	9 346	97,1
<b>Észak-Magyarország</b>	<b>84 211</b>	<b>82 015</b>	<b>97,4</b>
Hajdú-Bihar	60 100	60 100	100,0
Jász-Nagykun-Szolnok	95 464	93 235	97,7
Szabolcs-Szatmár-Bereg	51 963	51 577	99,3
<b>Észak-Alföld</b>	<b>207 527</b>	<b>204 912</b>	<b>98,7</b>
Bács-Kiskun	35 412	35 412	100,0
Békés	78 100	78 100	100,0
Csongrád	34 442	34 270	99,5
<b>Dél-Alföld</b>	<b>147 954</b>	<b>147 782</b>	<b>99,9</b>
<b>Mindösszesen</b>	<b>657 822</b>	<b>652 577</b>	<b>99,2</b>

Forrás: NAK-felmérés alapján az AKI Agrárstatisztikai Információs Osztályán készült összeállítás

22. táblázat: **Dohány (DBU01, DVI02)**

Területi egység	Előirányzott munka, hektár	2017. május 22-i állapot	
		Elvégzett munka, hektár	Elvégzett munka az előirányzott %-ában
Pest, Budapest	4	4	100,0
<b>Közép-Magyarország</b>	<b>4</b>	<b>4</b>	<b>100,0</b>
Fejér	0	0	
Komárom-Esztergom	–	–	
Veszprém	0	0	
<b>Közép-Dunántúl</b>	<b>0</b>	<b>0</b>	
Győr-Moson-Sopron	–	–	
Vas	0	0	
Zala	–	–	
<b>Nyugat-Dunántúl</b>	<b>0</b>	<b>0</b>	
Baranya	0	0	
Somogy	0	0	
Tolna	0	0	
<b>Dél-Dunántúl</b>	<b>0</b>	<b>0</b>	
Borsod-Abaúj-Zemplén	80	80	100,0
Heves	77	70	90,9
Nógrád	–	–	
<b>Észak-Magyarország</b>	<b>157</b>	<b>150</b>	<b>95,5</b>
Hajdú-Bihar	105	105	100,0
Jász-Nagykun-Szolnok	24	22	91,7
Szabolcs-Szatmár-Bereg	3 241	2 070	63,9
<b>Észak-Alföld</b>	<b>3 370</b>	<b>2 197</b>	<b>65,2</b>
Bács-Kiskun	544	487	89,5
Békés	5	5	100,0
Csongrád	61	61	100,0
<b>Dél-Alföld</b>	<b>610</b>	<b>553</b>	<b>90,7</b>
<b>Mindösszesen</b>	<b>4 141</b>	<b>2 904</b>	<b>70,1</b>

Forrás: NAK-felmérés alapján az AKI Agrárstatisztikai Információs Osztályán készült összeállítás

23. táblázat: **Silócirok (KAL33)**

Területi egység	Előirányzott munka, hektár	2017. május 22-i állapot	
		Elvégzett munka, hektár	Elvégzett munka az előirányzott %-ában
Pest, Budapest	618	618	100,0
<b>Közép-Magyarország</b>	<b>618</b>	<b>618</b>	<b>100,0</b>
Fejér	303	303	100,0
Komárom-Esztergom	70	70	100,0
Veszprém	616	585	95,0
<b>Közép-Dunántúl</b>	<b>989</b>	<b>958</b>	<b>96,9</b>
Győr-Moson-Sopron	550	450	81,8
Vas	1 310	1 405	107,3
Zala	–	135	
<b>Nyugat-Dunántúl</b>	<b>1 860</b>	<b>1 990</b>	<b>107,0</b>
Baranya	130	130	100,0
Somogy	600	0	
Tolna	785	230	29,3
<b>Dél-Dunántúl</b>	<b>1 515</b>	<b>360</b>	<b>23,8</b>
Borsod-Abaúj-Zemplén	23	11	47,8
Heves	–	–	
Nógrád	100	100	100,0
<b>Észak-Magyarország</b>	<b>123</b>	<b>111</b>	<b>90,2</b>
Hajdú-Bihar	360	360	100,0
Jász-Nagykun-Szolnok	0	0	
Szabolcs-Szatmár-Bereg	307	192	62,5
<b>Észak-Alföld</b>	<b>667</b>	<b>552</b>	<b>82,8</b>
Bács-Kiskun	709	512	72,2
Békés	345	345	100,0
Csongrád	490	310	63,3
<b>Dél-Alföld</b>	<b>1 544</b>	<b>1 167</b>	<b>75,6</b>
<b>Mindösszesen</b>	<b>7 316</b>	<b>5 756</b>	<b>78,7</b>

Forrás: NAK-felmérés alapján az AKI Agrárstatisztikai Információs Osztályán készült összeállítás

24. táblázat: **Silókukorica (KAL24)**

Területi egység	Előirányzott munka, hektár	2017. május 22-i állapot	
		Elvégzett munka, hektár	Elvégzett munka az előirányzott %-ában
Pest, Budapest	5 677	5 677	100,0
<b>Közép-Magyarország</b>	<b>5 677</b>	<b>5 677</b>	<b>100,0</b>
Fejér	4 876	4 876	100,0
Komárom-Esztergom	920	920	100,0
Veszprém	4 574	4 400	96,2
<b>Közép-Dunántúl</b>	<b>10 370</b>	<b>10 196</b>	<b>98,3</b>
Győr-Moson-Sopron	8 500	7 200	84,7
Vas	2 920	2 988	102,3
Zala	1 680	1 380	82,1
<b>Nyugat-Dunántúl</b>	<b>13 100</b>	<b>11 568</b>	<b>88,3</b>
Baranya	3 759	3 092	82,3
Somogy	1 920	1 920	100,0
Tolna	2 465	1 820	73,8
<b>Dél-Dunántúl</b>	<b>8 144</b>	<b>6 832</b>	<b>83,9</b>
Borsod-Abaúj-Zemplén	5 200	5 190	99,8
Heves	1 885	1 885	100,0
Nógrád	1 250	1 065	85,2
<b>Észak-Magyarország</b>	<b>8 335</b>	<b>8 140</b>	<b>97,7</b>
Hajdú-Bihar	6 400	6 400	100,0
Jász-Nagykun-Szolnok	7 707	7 582	98,4
Szabolcs-Szatmár-Bereg	4 160	3 937	94,6
<b>Észak-Alföld</b>	<b>18 267</b>	<b>17 919</b>	<b>98,1</b>
Bács-Kiskun	3 698	3 698	100,0
Békés	5 080	5 080	100,0
Csongrád	2 930	2 813	96,0
<b>Dél-Alföld</b>	<b>11 708</b>	<b>11 591</b>	<b>99,0</b>
<b>Mindösszesen</b>	<b>75 601</b>	<b>71 923</b>	<b>95,1</b>

Forrás: NAK-felmérés alapján az AKI Agrárstatisztikai Információs Osztályán készült összeállítás

25. táblázat: Lucernatelepítés (FOR01-06)

Területi egység	Előirányzott munka, hektár	2017. május 22-i állapot	
		Elvégzett munka, hektár	Elvégzett munka az előirányzott %-ában
Pest, Budapest	1 365	1 365	100,0
<b>Közép-Magyarország</b>	<b>1 365</b>	<b>1 365</b>	<b>100,0</b>
Fejér	1 690	1 690	100,0
Komárom-Esztergom	350	350	100,0
Veszprém	2 220	2 203	99,2
<b>Közép-Dunántúl</b>	<b>4 260</b>	<b>4 243</b>	<b>99,6</b>
Győr-Moson-Sopron	1 200	1 200	100,0
Vas	425	425	100,0
Zala	450	470	104,4
<b>Nyugat-Dunántúl</b>	<b>2 075</b>	<b>2 095</b>	<b>101,0</b>
Baranya	1 186	1 186	100,0
Somogy	1 200	1 200	100,0
Tolna	918	908	98,9
<b>Dél-Dunántúl</b>	<b>3 304</b>	<b>3 294</b>	<b>99,7</b>
Borsod-Abaúj-Zemplén	7 300	7 300	100,0
Heves	690	690	100,0
Nógrád	542	490	90,4
<b>Észak-Magyarország</b>	<b>8 532</b>	<b>8 480</b>	<b>99,4</b>
Hajdú-Bihar	2 210	2 210	100,0
Jász-Nagykun-Szolnok	2 099	2 054	97,9
Szabolcs-Szatmár-Bereg	993	993	100,0
<b>Észak-Alföld</b>	<b>5 302</b>	<b>5 257</b>	<b>99,2</b>
Bács-Kiskun	3 965	3 965	100,0
Békés	16 300	16 300	100,0
Csongrád	11 597	11 249	97,0
<b>Dél-Alföld</b>	<b>31 862</b>	<b>31 514</b>	<b>98,9</b>
<b>Mindösszesen</b>	<b>56 700</b>	<b>56 248</b>	<b>99,2</b>

Forrás: NAK-felmérés alapján az AKI Agrárstatisztikai Információs Osztályán készült összeállítás

26. táblázat: **Csalamádé (FOR52-54)**

Területi egység	Előirányzott munka, hektár	2017. május 22-i állapot	
		Elvégzett munka, hektár	Elvégzett munka az előirányzott %-ában
Pest, Budapest	137	137	100,0
<b>Közép-Magyarország</b>	<b>137</b>	<b>137</b>	<b>100,0</b>
Fejér	100	100	100,0
Komárom-Esztergom	–	–	
Veszprém	0	0	
<b>Közép-Dunántúl</b>	<b>100</b>	<b>100</b>	<b>100,0</b>
Győr-Moson-Sopron	–	–	
Vas	115	112	97,4
Zala	–	–	
<b>Nyugat-Dunántúl</b>	<b>115</b>	<b>112</b>	<b>97,4</b>
Baranya	0	0	
Somogy	0	0	
Tolna	41	41	100,0
<b>Dél-Dunántúl</b>	<b>41</b>	<b>41</b>	<b>100,0</b>
Borsod-Abaúj-Zemplén	65	0	
Heves	–	–	
Nógrád	–	–	
<b>Észak-Magyarország</b>	<b>65</b>	<b>0</b>	
Hajdú-Bihar	61	61	100,0
Jász-Nagykun-Szolnok	0	0	
Szabolcs-Szatmár-Bereg	73	73	100,0
<b>Észak-Alföld</b>	<b>134</b>	<b>134</b>	<b>100,0</b>
Bács-Kiskun	127	127	100,0
Békés	40	40	100,0
Csongrád	0	0	
<b>Dél-Alföld</b>	<b>167</b>	<b>167</b>	<b>100,0</b>
<b>Mindösszesen</b>	<b>759</b>	<b>691</b>	<b>91,0</b>

Forrás: NAK-felmérés alapján az AKI Agrárstatisztikai Információs Osztályán készült összeállítás



27. táblázat: **Rizs (indián rizs nélkül) (RIZ03)**

Területi egység	Előirányzott munka, hektár	2017. május 22-i állapot	
		Elvégzett munka, hektár	Elvégzett munka az előirányzott %-ában
Pest, Budapest	0	0	
<b>Közép-Magyarország</b>	<b>0</b>	<b>0</b>	
Fejér	0	0	
Komárom-Esztergom	–	–	
Veszprém	0	0	
<b>Közép-Dunántúl</b>	<b>0</b>	<b>0</b>	
Győr-Moson-Sopron	–	–	
Vas	0	0	
Zala	–	–	
<b>Nyugat-Dunántúl</b>	<b>0</b>	<b>0</b>	
Baranya	0	0	
Somogy	0	0	
Tolna	0	0	
<b>Dél-Dunántúl</b>	<b>0</b>	<b>0</b>	
Borsod-Abaúj-Zemplén	0	0	
Heves	–	–	
Nógrád	–	–	
<b>Észak-Magyarország</b>	<b>0</b>	<b>0</b>	
Hajdú-Bihar	0	0	
Jász-Nagykun-Szolnok	1 157	1 157	100,0
Szabolcs-Szatmár-Bereg	0	0	
<b>Észak-Alföld</b>	<b>1 157</b>	<b>1 157</b>	<b>100,0</b>
Bács-Kiskun	0	0	
Békés	1 792	1 732	96,7
Csongrád	0	0	
<b>Dél-Alföld</b>	<b>1 792</b>	<b>1 732</b>	<b>96,7</b>
<b>Mindösszesen</b>	<b>2 949</b>	<b>2 889</b>	<b>98,0</b>

Forrás: NAK-felmérés alapján az AKI Agrárstatisztikai Információs Osztályán készült összeállítás

28. táblázat: **Zöldségfélék összesen**

Területi egység	Előirányzott munka, hektár	2017. május 22-i állapot	
		Elvégzett munka, hektár	Elvégzett munka az előirányzott %-ában
Pest, Budapest	1 786	1 769	99,0
<b>Közép-Magyarország</b>	<b>1 786</b>	<b>1 769</b>	<b>99,0</b>
Fejér	2 826	2 826	100,0
Komárom-Esztergom	480	470	97,9
Veszprém	131	126	96,2
<b>Közép-Dunántúl</b>	<b>3 437</b>	<b>3 422</b>	<b>99,6</b>
Győr-Moson-Sopron	382	297	77,7
Vas	39	41	105,1
Zala	23	12	52,2
<b>Nyugat-Dunántúl</b>	<b>444</b>	<b>350</b>	<b>78,8</b>
Baranya	699	640	91,6
Somogy	451	451	100,0
Tolna	1 001	860	85,9
<b>Dél-Dunántúl</b>	<b>2 151</b>	<b>1 951</b>	<b>90,7</b>
Borsod-Abaúj-Zemplén	929	695	74,8
Heves	975	728	74,7
Nógrád	24	24	100,0
<b>Észak-Magyarország</b>	<b>1 928</b>	<b>1 447</b>	<b>75,1</b>
Hajdú-Bihar	23 857	22 912	96,0
Jász-Nagykun-Szolnok	2 845	2 110	74,2
Szabolcs-Szatmár-Bereg	6 966	5 795	83,2
<b>Észak-Alföld</b>	<b>33 668</b>	<b>30 817</b>	<b>91,5</b>
Bács-Kiskun	5 669	4 742	83,6
Békés	9 773	6 768	69,3
Csongrád	4 909	4 378	89,2
<b>Dél-Alföld</b>	<b>20 351</b>	<b>15 888</b>	<b>78,1</b>
<b>Mindösszesen</b>	<b>63 764</b>	<b>55 643</b>	<b>87,3</b>

Forrás: NAK-felmérés alapján az AKI Agrárstatisztikai Információs Osztályán készült összeállítás

29. táblázat: Csemegekukorica (KAL23)

Területi egység	Előirányzott munka, hektár	2017. május 22-i állapot	
		Elvégzett munka, hektár	Elvégzett munka az előirányzott %-ában
Pest, Budapest	337	340	100,9
<b>Közép-Magyarország</b>	<b>337</b>	<b>340</b>	<b>100,9</b>
Fejér	55	55	100,0
Komárom-Esztergom	250	250	100,0
Veszprém	5	5	100,0
<b>Közép-Dunántúl</b>	<b>310</b>	<b>310</b>	<b>100,0</b>
Győr-Moson-Sopron	180	120	66,7
Vas	35	35	100,0
Zala	15	5	33,3
<b>Nyugat-Dunántúl</b>	<b>230</b>	<b>160</b>	<b>69,6</b>
Baranya	263	265	100,8
Somogy	150	150	100,0
Tolna	327	192	58,7
<b>Dél-Dunántúl</b>	<b>740</b>	<b>607</b>	<b>82,0</b>
Borsod-Abaúj-Zemplén	680	490	72,1
Heves	110	9	8,2
Nógrád	24	24	100,0
<b>Észak-Magyarország</b>	<b>814</b>	<b>523</b>	<b>64,3</b>
Hajdú-Bihar	15 940	15 000	94,1
Jász-Nagykun-Szolnok	1 277	576	45,1
Szabolcs-Szatmár-Bereg	3 560	2 750	77,2
<b>Észak-Alföld</b>	<b>20 777</b>	<b>18 326</b>	<b>88,2</b>
Bács-Kiskun	2 316	2 276	98,3
Békés	2 680	1 055	39,4
Csongrád	2 000	1 700	85,0
<b>Dél-Alföld</b>	<b>6 996</b>	<b>5 031</b>	<b>71,9</b>
<b>Mindösszesen</b>	<b>30 204</b>	<b>25 297</b>	<b>83,8</b>

Forrás: NAK-felmérés alapján az AKI Agrárstatisztikai Információs Osztályán készült összeállítás

30. táblázat: **Zöldborsó (PIL07)**

Területi egység	Előirányzott munka, hektár	2017. május 22-i állapot	
		Elvégzett munka, hektár	Elvégzett munka az előirányzott %-ában
Pest, Budapest	994	994	100,0
<b>Közép-Magyarország</b>	<b>994</b>	<b>994</b>	<b>100,0</b>
Fejér	2 550	2 550	100,0
Komárom-Esztergom	190	190	100,0
Veszprém	120	120	100,0
<b>Közép-Dunántúl</b>	<b>2 860</b>	<b>2 860</b>	<b>100,0</b>
Győr-Moson-Sopron	80	80	100,0
Vas	2	2	100,0
Zala	–	–	
<b>Nyugat-Dunántúl</b>	<b>82</b>	<b>82</b>	<b>100,0</b>
Baranya	247	230	93,1
Somogy	230	230	100,0
Tolna	470	470	100,0
<b>Dél-Dunántúl</b>	<b>947</b>	<b>930</b>	<b>98,2</b>
Borsod-Abaúj-Zemplén	150	150	100,0
Heves	345	299	86,7
Nógrád	–	–	
<b>Észak-Magyarország</b>	<b>495</b>	<b>449</b>	<b>90,7</b>
Hajdú-Bihar	6 500	6 500	100,0
Jász-Nagykun-Szolnok	935	935	100,0
Szabolcs-Szatmár-Bereg	1 177	1 167	99,2
<b>Észak-Alföld</b>	<b>8 612</b>	<b>8 602</b>	<b>99,9</b>
Bács-Kiskun	1 779	1 507	84,7
Békés	3 900	3 900	100,0
Csongrád	1 772	1 772	100,0
<b>Dél-Alföld</b>	<b>7 451</b>	<b>7 179</b>	<b>96,3</b>
<b>Mindösszesen</b>	<b>21 441</b>	<b>21 096</b>	<b>98,4</b>

Forrás: NAK-felmérés alapján az AKI Agrárstatisztikai Információs Osztályán készült összeállítás

31. táblázat: **Vöröshagyma (VEG15)**

Területi egység	Előirányzott munka, hektár	2017. május 22-i állapot	
		Elvégzett munka, hektár	Elvégzett munka az előirányzott %-ában
Pest, Budapest	138	138	100,0
<b>Közép-Magyarország</b>	<b>138</b>	<b>138</b>	<b>100,0</b>
Fejér	5	5	100,0
Komárom-Esztergom	10	10	100,0
Veszprém	0	0	
<b>Közép-Dunántúl</b>	<b>15</b>	<b>15</b>	<b>100,0</b>
Győr-Moson-Sopron	45	45	100,0
Vas	2	2	100,0
Zala	2	1	50,0
<b>Nyugat-Dunántúl</b>	<b>49</b>	<b>48</b>	<b>98,0</b>
Baranya	1	1	100,0
Somogy	5	5	100,0
Tolna	24	23	95,8
<b>Dél-Dunántúl</b>	<b>30</b>	<b>29</b>	<b>96,6</b>
Borsod-Abaúj-Zemplén	37	37	100,0
Heves	–	–	
Nógrád	–	–	
<b>Észak-Magyarország</b>	<b>37</b>	<b>37</b>	<b>100,0</b>
Hajdú-Bihar	100	100	100,0
Jász-Nagykun-Szolnok	223	253	113,5
Szabolcs-Szatmár-Bereg	41	41	100,0
<b>Észak-Alföld</b>	<b>364</b>	<b>394</b>	<b>108,2</b>
Bács-Kiskun	108	108	100,0
Békés	260	260	100,0
Csongrád	310	310	100,0
<b>Dél-Alföld</b>	<b>678</b>	<b>678</b>	<b>100,0</b>
<b>Mindösszesen</b>	<b>1 311</b>	<b>1 339</b>	<b>102,1</b>

Forrás: NAK-felmérés alapján az AKI Agrárstatisztikai Információs Osztályán készült összeállítás

32. táblázat: **Étkezési paradicsom (VEG33)**

Területi egység	Előirányzott munka, hektár	2017. május 22-i állapot	
		Elvégzett munka, hektár	Elvégzett munka az előirányzott %-ában
Pest, Budapest	17	16	97,0
<b>Közép-Magyarország</b>	<b>17</b>	<b>16</b>	<b>97,0</b>
Fejér	2	2	100,0
Komárom-Esztergom	–	–	
Veszprém	0	0	100,0
<b>Közép-Dunántúl</b>	<b>2</b>	<b>2</b>	<b>100,0</b>
Győr-Moson-Sopron	2	2	100,0
Vas	1	1	100,0
Zala	1	1	100,0
<b>Nyugat-Dunántúl</b>	<b>4</b>	<b>4</b>	<b>100,0</b>
Baranya	0	0	
Somogy	0	0	
Tolna	1	1	100,0
<b>Dél-Dunántúl</b>	<b>1</b>	<b>1</b>	<b>100,0</b>
Borsod-Abaúj-Zemplén	9	3	33,3
Heves	–	–	
Nógrád	–	–	
<b>Észak-Magyarország</b>	<b>9</b>	<b>3</b>	<b>33,3</b>
Hajdú-Bihar	30	30	100,0
Jász-Nagykun-Szolnok	11	12	111,8
Szabolcs-Szatmár-Bereg	40	39	97,5
<b>Észak-Alföld</b>	<b>81</b>	<b>81</b>	<b>100,4</b>
Bács-Kiskun	207	207	100,0
Békés	60	60	100,0
Csongrád	70	53	75,7
<b>Dél-Alföld</b>	<b>337</b>	<b>320</b>	<b>95,0</b>
<b>Mindösszesen</b>	<b>450</b>	<b>427</b>	<b>94,8</b>

Forrás: NAK-felmérés alapján az AKI Agrárstatisztikai Információs Osztályán készült összeállítás

33. táblázat: **Ipari paradicsom (VEG33)**

Területi egység	Előirányzott munka, hektár	2017. május 22-i állapot	
		Elvégzett munka, hektár	Elvégzett munka az előirányzott %-ában
Pest, Budapest	32	28	87,5
<b>Közép-Magyarország</b>	<b>32</b>	<b>28</b>	<b>87,5</b>
Fejér	0	0	
Komárom-Esztergom	–	–	
Veszprém	0	0	
<b>Közép-Dunántúl</b>	<b>0</b>	<b>0</b>	
Győr-Moson-Sopron	–	–	
Vas	0	0	
Zala	–	–	
<b>Nyugat-Dunántúl</b>	<b>0</b>	<b>0</b>	
Baranya	0	0	
Somogy	0	0	
Tolna	1	1	100,0
<b>Dél-Dunántúl</b>	<b>1</b>	<b>1</b>	<b>100,0</b>
Borsod-Abaúj-Zemplén	12	0	
Heves	–	–	
Nógrád	–	–	
<b>Észak-Magyarország</b>	<b>12</b>	<b>0</b>	
Hajdú-Bihar	52	52	100,0
Jász-Nagykun-Szolnok	115	80	69,6
Szabolcs-Szatmár-Bereg	160	140	87,5
<b>Észak-Alföld</b>	<b>327</b>	<b>272</b>	<b>83,2</b>
Bács-Kiskun	264	210	79,5
Békés	550	410	74,5
Csongrád	210	164	78,1
<b>Dél-Alföld</b>	<b>1 024</b>	<b>784</b>	<b>76,6</b>
<b>Mindösszesen</b>	<b>1 396</b>	<b>1 085</b>	<b>77,7</b>

Forrás: NAK-felmérés alapján az AKI Agrárstatisztikai Információs Osztályán készült összeállítás

34. táblázat: **Zöldpaprika (VEG43)**

Területi egység	Előirányzott munka, hektár	2017. május 22-i állapot	
		Elvégzett munka, hektár	Elvégzett munka az előirányzott %-ában
Pest, Budapest	58	57	98,3
<b>Közép-Magyarország</b>	<b>58</b>	<b>57</b>	<b>98,3</b>
Fejér	0	0	
Komárom-Esztergom	–	–	
Veszprém	0	0	100,0
<b>Közép-Dunántúl</b>	<b>0</b>	<b>0</b>	<b>100,0</b>
Győr-Moson-Sopron	60	40	66,7
Vas	1	1	100,0
Zala	1	1	100,0
<b>Nyugat-Dunántúl</b>	<b>62</b>	<b>42</b>	<b>67,7</b>
Baranya	53	8	15,1
Somogy	0	0	
Tolna	1	1	100,0
<b>Dél-Dunántúl</b>	<b>54</b>	<b>9</b>	<b>15,9</b>
Borsod-Abaúj-Zemplén	19	2	10,5
Heves	–	–	
Nógrád	–	–	
<b>Észak-Magyarország</b>	<b>19</b>	<b>2</b>	<b>10,5</b>
Hajdú-Bihar	260	255	98,1
Jász-Nagykun-Szolnok	43	42	97,7
Szabolcs-Szatmár-Bereg	443	405	91,4
<b>Észak-Alföld</b>	<b>746</b>	<b>702</b>	<b>94,1</b>
Bács-Kiskun	408	126	30,9
Békés	45	45	100,0
Csongrád	460	300	65,2
<b>Dél-Alföld</b>	<b>913</b>	<b>471</b>	<b>51,6</b>
<b>Mindösszesen</b>	<b>1 852</b>	<b>1 283</b>	<b>69,3</b>

Forrás: NAK-felmérés alapján az AKI Agrárstatisztikai Információs Osztályán készült összeállítás



35. táblázat: **Zöldbab (PIL13)**

Területi egység	Előirányzott munka, hektár	2017. május 22-i állapot	
		Elvégzett munka, hektár	Elvégzett munka az előirányzott %-ában
Pest, Budapest	4	4	100,0
<b>Közép-Magyarország</b>	<b>4</b>	<b>4</b>	<b>100,0</b>
Fejér	0	0	
Komárom-Esztergom	20	20	100,0
Veszprém	0	0	
<b>Közép-Dunántúl</b>	<b>20</b>	<b>20</b>	<b>100,0</b>
Győr-Moson-Sopron	–	–	
Vas	0	0	
Zala	–	–	
<b>Nyugat-Dunántúl</b>	<b>0</b>	<b>0</b>	
Baranya	0	0	
Somogy	0	0	
Tolna	2	2	100,0
<b>Dél-Dunántúl</b>	<b>2</b>	<b>2</b>	<b>100,0</b>
Borsod-Abaúj-Zemplén	11	7	63,6
Heves	100	0	
Nógrád	–	–	
<b>Észak-Magyarország</b>	<b>111</b>	<b>7</b>	<b>6,3</b>
Hajdú-Bihar	700	700	100,0
Jász-Nagykun-Szolnok	75	75	100,0
Szabolcs-Szatmár-Bereg	25	13	52,0
<b>Észak-Alföld</b>	<b>800</b>	<b>788</b>	<b>98,5</b>
Bács-Kiskun	87	87	100,0
Békés	340	340	100,0
Csongrád	10	10	100,0
<b>Dél-Alföld</b>	<b>437</b>	<b>437</b>	<b>100,0</b>
<b>Mindösszesen</b>	<b>1 374</b>	<b>1 258</b>	<b>91,6</b>

Forrás: NAK-felmérés alapján az AKI Agrárstatisztikai Információs Osztályán készült összeállítás

36. táblázat: **Karfiol (VEG01)**

Területi egység	Előirányzott munka, hektár	2017. május 22-i állapot	
		Elvégzett munka, hektár	Elvégzett munka az előirányzott %-ában
Pest, Budapest	149	149	100,0
<b>Közép-Magyarország</b>	<b>149</b>	<b>149</b>	<b>100,0</b>
Fejér	1	1	100,0
Komárom-Esztergom	–	–	
Veszprém	5	0	
<b>Közép-Dunántúl</b>	<b>6</b>	<b>1</b>	<b>9,1</b>
Győr-Moson-Sopron	10	5	50,0
Vas	0	0	
Zala	–	–	
<b>Nyugat-Dunántúl</b>	<b>10</b>	<b>5</b>	<b>50,0</b>
Baranya	2	1	50,0
Somogy	0	0	
Tolna	2	2	100,0
<b>Dél-Dunántúl</b>	<b>4</b>	<b>3</b>	<b>75,0</b>
Borsod-Abaúj-Zemplén	7	4	57,1
Heves	–	–	
Nógrád	–	–	
<b>Észak-Magyarország</b>	<b>7</b>	<b>4</b>	<b>57,1</b>
Hajdú-Bihar	25	25	100,0
Jász-Nagykun-Szolnok	13	14	107,7
Szabolcs-Szatmár-Bereg	100	90	90,0
<b>Észak-Alföld</b>	<b>138</b>	<b>129</b>	<b>93,5</b>
Bács-Kiskun	165	60	36,4
Békés	28	28	100,0
Csongrád	42	34	81,0
<b>Dél-Alföld</b>	<b>235</b>	<b>122</b>	<b>51,9</b>
<b>Mindösszesen</b>	<b>549</b>	<b>413</b>	<b>75,2</b>

Forrás: NAK-felmérés alapján az AKI Agrárstatisztikai Információs Osztályán készült összeállítás

37. táblázat: **Görögdinnye (FRU01)**

Területi egység	Előirányzott munka, hektár	2017. május 22-i állapot	
		Elvégzett munka, hektár	Elvégzett munka az előirányzott %-ában
Pest, Budapest	57	42	73,7
<b>Közép-Magyarország</b>	<b>57</b>	<b>42</b>	<b>73,7</b>
Fejér	214	214	100,0
Komárom-Esztergom	10	–	
Veszprém	0	0	
<b>Közép-Dunántúl</b>	<b>224</b>	<b>214</b>	<b>95,5</b>
Győr-Moson-Sopron	5	5	100,0
Vas	0	0	
Zala	–	–	
<b>Nyugat-Dunántúl</b>	<b>5</b>	<b>5</b>	<b>100,0</b>
Baranya	150	135	90,0
Somogy	66	60	90,9
Tolna	175	170	97,1
<b>Dél-Dunántúl</b>	<b>391</b>	<b>365</b>	<b>93,4</b>
Borsod-Abaúj-Zemplén	4	2	56,8
Heves	420	420	100,0
Nógrád	–	–	
<b>Észak-Magyarország</b>	<b>424</b>	<b>422</b>	<b>99,6</b>
Hajdú-Bihar	250	250	100,0
Jász-Nagykun-Szolnok	153	123	80,4
Szabolcs-Szatmár-Bereg	1 420	1 150	81,0
<b>Észak-Alföld</b>	<b>1 823</b>	<b>1 523</b>	<b>83,5</b>
Bács-Kiskun	335	161	48,1
Békés	670	670	100,0
Csongrád	35	35	100,0
<b>Dél-Alföld</b>	<b>1 040</b>	<b>866</b>	<b>83,3</b>
<b>Mindösszesen</b>	<b>3 964</b>	<b>3 437</b>	<b>86,7</b>

Forrás: NAK-felmérés alapján az AKI Agrárstatisztikai Információs Osztályán készült összeállítás

38. táblázat: **Be nem vetett terület**

Területi egység	Zöldugar (UGA02)	Pihentetett terület (parlag) (PIH01)
Pest, Budapest	988	7 975
<b>Közép-Magyarország</b>	<b>988</b>	<b>7 975</b>
Fejér	595	2 775
Komárom-Esztergom	65	1 810
Veszprém	783	5 000
<b>Közép-Dunántúl</b>	<b>1 443</b>	<b>9 585</b>
Győr-Moson-Sopron	1 500	1 450
Vas	415	4 110
Zala	295	1 240
<b>Nyugat-Dunántúl</b>	<b>2 210</b>	<b>6 800</b>
Baranya	470	1 059
Somogy	1 500	8 400
Tolna	200	800
<b>Dél-Dunántúl</b>	<b>2 170</b>	<b>10 259</b>
Borsod-Abaúj-Zemplén	11 764	14 200
Heves	1 450	5 650
Nógrád	1 682	3 880
<b>Észak-Magyarország</b>	<b>14 896</b>	<b>23 730</b>
Hajdú-Bihar	1 699	6 300
Jász-Nagykun-Szolnok	1 351	8 947
Szabolcs-Szatmár-Bereg	1 812	10 045
<b>Észak-Alföld</b>	<b>4 862</b>	<b>25 292</b>
Bács-Kiskun	4 410	5 670
Békés	850	14 000
Csongrád	150	–
<b>Dél-Alföld</b>	<b>5 410</b>	<b>19 670</b>
<b>Mindösszesen</b>	<b>31 979</b>	<b>103 311</b>

Forrás: NAK-felmérés alapján az AKI Agrárstatisztikai Információs Osztályán készült összeállítás

