

XXIII. évfolyam 1. szám 2018



STATISZTIKAI JELENTÉSEK
TÁJÉKOZTATÓ JELENTÉS
A TAVASZI MEZŐGAZDASÁGI MUNKÁKRÓL
(2018. április 16-i operatív jelentések alapján)

Tájékoztató jelentés a tavaszi mezőgazdasági munkákról
XXIII. évfolyam 1. szám 2018

Megjelenik időszakosan
2018. április

Felelős szerkesztő
Bábáné Demeter Edit

Szerző
Ehretné Berczi Ildikó
ehretne.berczi.ildiko@aki.gov.hu

Közreműködő
Dankóné Seres Zsuzsanna

Kiadó
Agrárgazdasági Kutató Intézet
H-1093 Budapest, Zsil utca 3–5.
Postacím: H-1463 Budapest, Pf. 944
Telefon: (+36 1) 217-1011
Fax: (+36 1) 217-4469
www.aki.gov.hu
aki@aki.gov.hu
https://asir.aki.gov.hu

ISSN 1418 2130

Ezenkívül figyelmébe ajánljuk az Agrárstatisztikai Információs Osztály adatgyűjtéseinek összefoglalóit, amelyek áttekintik a főbb gazdasági folyamatokat és statisztikai eredményeket.

A kiadványokkal kapcsolatban részletes felvilágosítást ad:
Publikációs Csoport
publikacio@aki.gov.hu
Telefon: (+36 70) 501-1156

Minden jog fenntartva. A kiadvány bármely részének sokszorosítása, adatainak bármilyen formában (nyomtatott vagy elektronikus) történő tárolása vagy továbbítása, illetőleg bármilyen elven működő adatbázis-kezelő segítségével történő felhasználása csak a kiadó előzetes írásbeli engedélyével történhet.

Tartalomjegyzék

Tavaszi mezőgazdasági munkák helyzete 2018. IV. 16-án.....	3
Grafikonok	4
Táblázatok.....	6
Tavaszi összesítő (április).....	6
Tavaszi vetés összesen	7
Gabonafélék vetése összesen	8
Tavaszi búza (KAL02)	9
Tavaszi árpa (KAL18).....	10
Zab (KAL19).....	11
Kukorica (KAL21).....	12
Hibrid kukorica (KAL25).....	13
Pohánka (hajdina) (KAL28).....	14
Szemes cirok (KAL32)	15
Indián rizs (KAL35)	16
Köles (KAL36-37).....	17
Burgonya (BUR01-02).....	18
Cukorrépa (CUK01).....	19
Borsó (PIL01-06)	20
Bab (PIL11, 12, 14).....	21
Lóbab (PIL09).....	22
Csillagfürtök (PIL15-23).....	23
Olajlen (IND07)	24
Szója (IND01).....	25
Napraforgó összesen (IND23-24).....	26
Dohány (DBU01, DVI02)	27
Silócirok (KAL33)	28
Silókukorica (KAL24).....	29
Lucernatelepítés (FOR01-06)	30
Csalamádé (FOR52-54).....	31
Rizs (indián rizs nélkül) (RIZ03).....	32
Zöldségfélék összesen	33
Csemegekukorica (KAL23)	34
Zöldborsó (PIL07)	35
Vöröshagyma (VEG15).....	36
Étkezési paradicsom (VEG33).....	37
Ipari paradicsom (VEG33)	38
Zöldpaprika (VEG43)	39
Zöldbabweleleplepítés (PIL13)	40
Karfiol (VEG01)	41
Görögdinnye (FRU01).....	42
Be nem vetett terület	43

Tavaszi mezőgazdasági munkák helyzete 2018. IV. 16-án

A tél végi és kora tavaszi időjárás kedvezőtlenül hatott a mezőgazdasági munkák végzésére. A nagy mennyiségben lehullott csapadék (havazás, esőzés) következtében túlnedvesedett a talaj és sok helyen belvíz borította a területeket, emiatt a tavaszi munkák kezdése későbbre tolódott. A szokatlanul hideg márciusi időjárás hatására a talajhőmérséklet nem érte el a vetéshez szükséges szintet, ami szintén negatívan hatott a vetéskezdetre.

A tavaszi mezőgazdasági munkák helyzetét felmérő operatív jelentések szerint 2018-ban a tavaszi vetésű szántóföldi növények tervezett vetésterülete 2 millió 159 ezer hektárt tett ki.

A gazdák a tervezett vetési munkák 17,3 százalékát végezték el április 16-ig, míg egy évvel korábban majdnem 60 százalékát. A gabonafélék vetési állapota országosan 15 százalékos készültséget mutat.

A tavaszi vetésű gabona tervezett vetésterülete 1 millió 177 ezer hektár, ami 15,2 ezer hektárral több, mint egy évvel korábban. A kukorica tervezett vetésterülete 1 millió 44 ezer hektár, 19 ezer hektárral több, mint 2017-ben. A tavaszi árpa 50,4 ezer hektáryi területe 5,3 ezer hektárral kevesebb a 2017. évinél. A zab vetésterülete várhatóan 35 ezer hektár lesz az idén, a tavalyinál ezer hektárral kisebb. A tavaszi búza előírányzott vetésterülete ezer hektárral több a 2017. évinél, a hibrid kukoricáé 1,2 ezer hektárral 23,6 ezer hektárra nőtt. A szemes cirok vetését az egy évvel korábbihoz hasonlóan 4 ezer hektáron tervezik 2018-ban.

A kedvezőtlenebb körülmények miatt a gazdák a tavaszi munkák kisebb hányadát végezték el április közepéig, mint egy évvel korábban. Míg tavaly a gabonafé-

lék 56 százalékát vetették el, idén a munka 15 százalékkal végeztek. A tavaszi búza és a tavaszi árpa vetése 70-77 százalékon áll, a zab vetése pedig 59 százalékon. A kukoricát csupán 107 ezer hektáron vetették el, ami a tervezett terület 10 százalékát jelenti.

A jelentések szerint a borsó tervezett összes vetésterülete 14 ezer hektár, ami szinte megegyezik a tavalyi értékkel. A szójabetés tervezett területe 18,5 százalékkal, a lucernatelepítés 7 százalékkal kevesebb a tavalyi évhez mérten. A szója várható területe 2018-ban 53,9 ezer hektár, amelynek 3 százalékát vetették be április 16-ig. A lucernatelepítés a 2017. évi 56 ezer hektárral szemben 52,4 ezer hektár körül alakul 2018-ban, és a munka közel 74,4 százalékkal végeztek a jelentés időpontjáig.

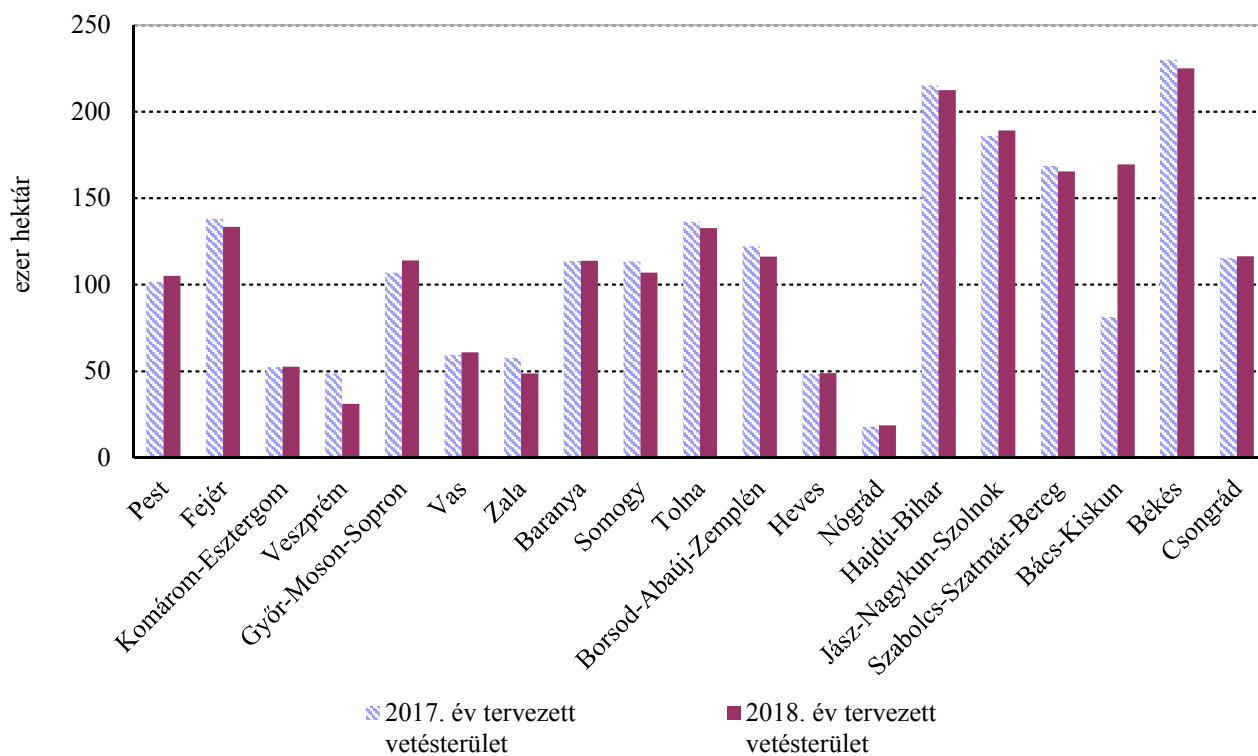
A napraforgó tervezett vetésterülete 673 ezer hektár (+15 ezer hektár) és 103,1 ezer hektáron, a terület 15,3 százalékán végeztek a vetéssel. A cukorrépa területe 15,3 ezer hektár, 742 hektárral kevesebb az előző évinél.

A burgonya 2018-ban tervezett vetésterülete 10,7 ezer hektár, ami szinte megegyezik az előző évi tervezett területtel, és az április 16-i időpontra vonatkozó jelentések alapján a vetés 45,5 százalékát fejezték be.

A zöldségfélék vetésterülete a jelentések szerint 6,6 százalékkal kevesebb a 2017. évitől. A tavalyihoz képest nagyobb területen terveznek csemegekukorica, ipari paradicsom, karfiol és görögdinnye-termeléssel foglalkozni, ugyanakkor a zöldborsó tervezett területe 19,4 százalékkal, az étkezési paradicsomé 35,6 százalékkal, a zöldborsóé 12 százalékkal, a zöldbabé 17,4 százalékkal kisebb az egy évvel korábbinál.

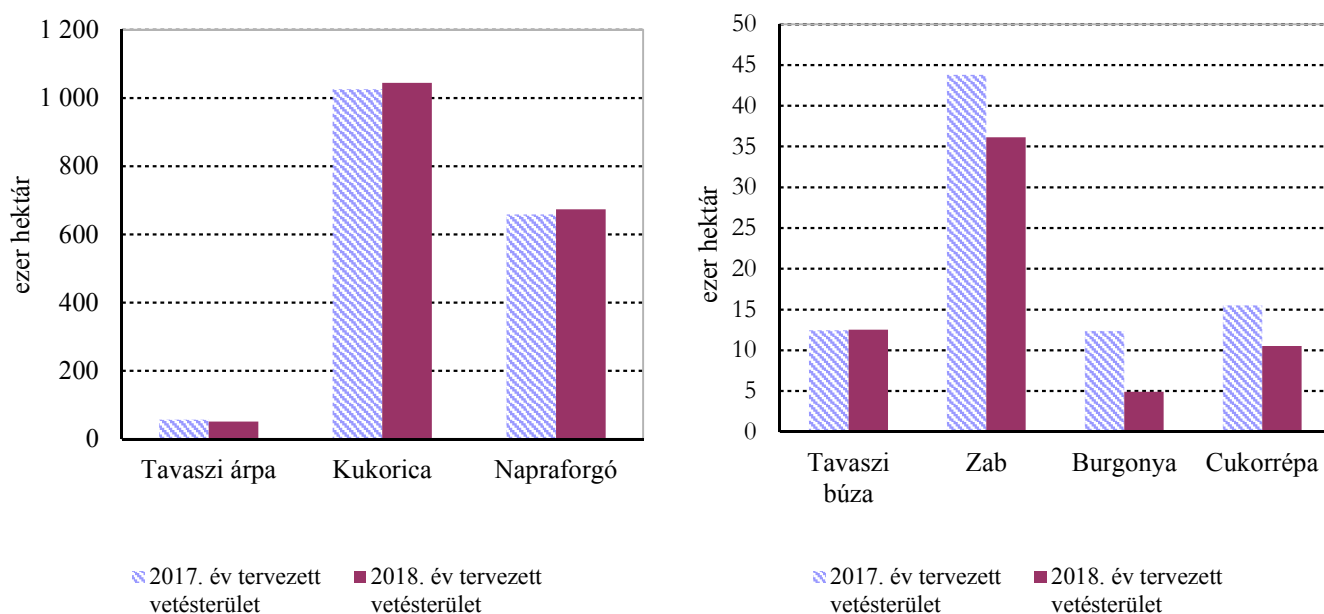
Grafikonok

1. ábra: **Tervezett vetésterület megyénként**



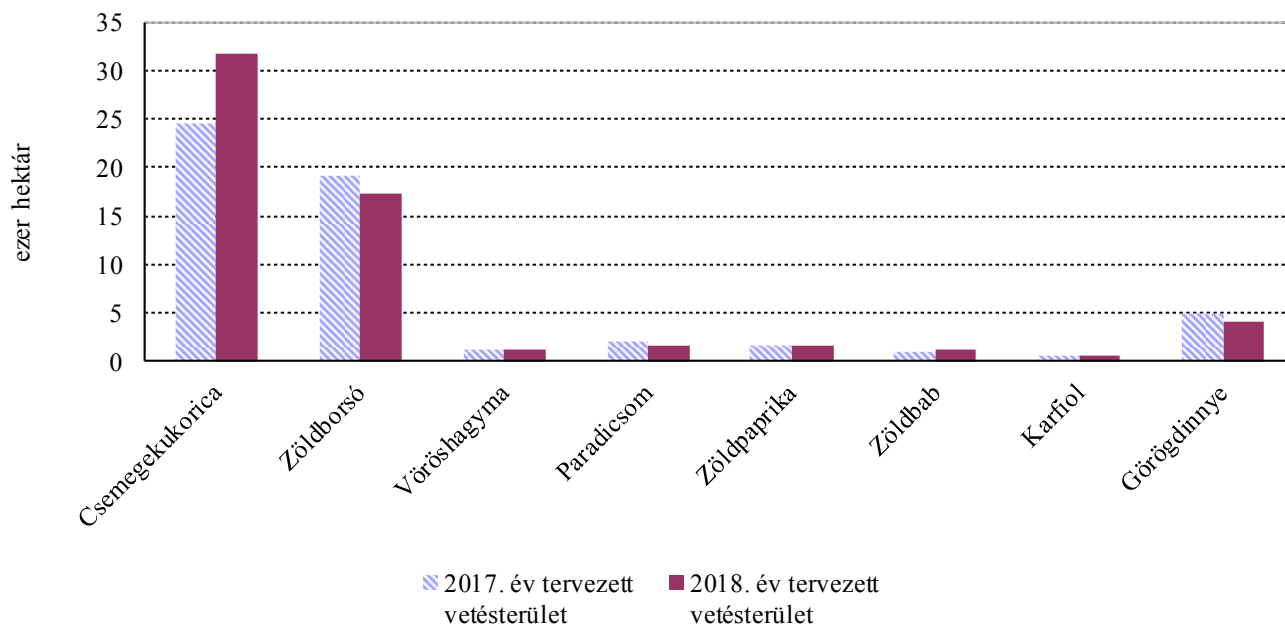
Forrás: NAK-felmérés alapján az AKI Agrárstatistikai Információs Osztályán készült összeállítás

2. ábra: **Főbb növények vetésterülete**



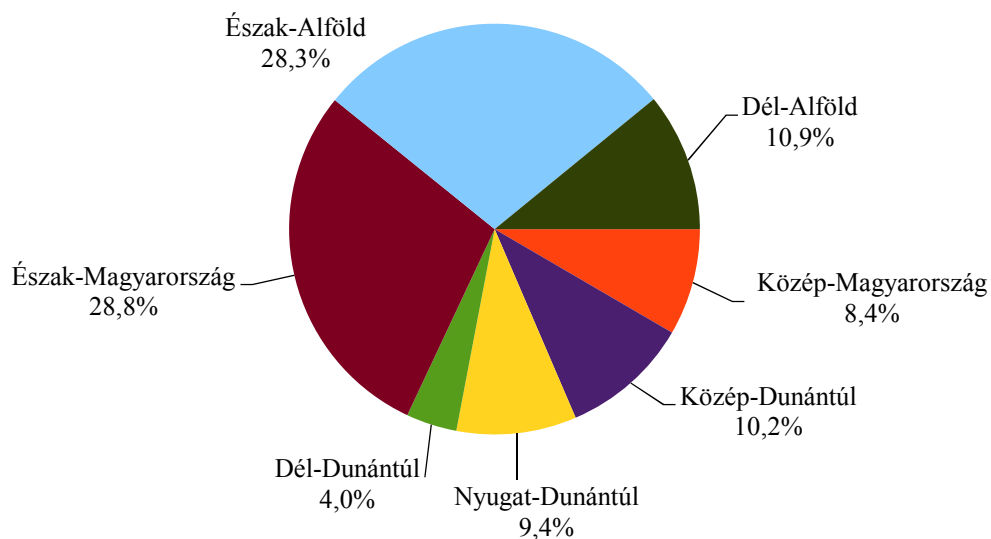
Forrás: NAK-felmérés alapján az AKI Agrárstatistikai Információs Osztályán készült összeállítás

3. ábra: Főbb zöldségfélék vetésterülete



Forrás: NAK-felmérés alapján az AKI Agrárstatistikai Információs Osztályán készült összeállítás

4. ábra: Pihentetett terület megoszlása régióként 2018-ban



Forrás: NAK-felmérés alapján az AKI Agrárstatistikai Információs Osztályán készült összeállítás

Táblázatok

1. táblázat: **Tavaszi összesítő (április)**

Vetés, telepítés	Előírányzott munka, hektár		Elvégzett munka, hektár		Elvégzett munka az előírányzott %-ában	
	2017. év	2018. év	2017. év	2018. év	2017. év	2018. év
BE NEM VETETT TERÜLET						
UGA02 Zöldugár	27 466	25 519	–	–	–	–
PIH01 Pihentetett terület (parlag)	104 294	79 833				
VETÉS, ÜLTETÉS						
<i>Tavaszi vetés összesen</i>	2 111 872	2 159 410	1 232 725	372 782	58,4	17,3
<i>Gabonafélék vetése összesen</i>	1 161 474	1 176 682	646 981	177 197	55,7	15,1
KAL02 tavaszi búza	12 502	13 604	12 914	9 540	103,3	70,1
KAL18 tavaszi árpa	55 727	50 407	55 064	38 976	98,8	77,3
KAL19 zab	36 124	34 957	34 867	20 648	96,5	59,1
KAL21 kukorica	1 025 517	1 044 481	538 259	107 009	52,5	10,2
KAL25 hibrid kukorica	22 362	23 611	4 084	577	18,3	2,4
KAL28 pohánka (<i>hajdina</i>)	806	417	332	58		
KAL32 szemes cirok	4 030	4 143	821	49	20,4	1,2
KAL35 indián rizs	1 132	1 310	0	75	0,0	5,7
KAL36-37 köles	4 884	4 092	760	265		
BUR01-02 Burgonya	10 497	10 656	9 263	4 849	88,2	45,5
CUK01 Cukorrépa	16 020	15 278	15 706	9 909	98,0	64,9
PIL01-06 Borsó (magborsó) étkezési, takarmány	14 013	14 163	14 288	11 271	102,0	79,6
PIL11,12,14 Bab	413	440	222	108	53,8	24,5
PIL09 Lóbab	56	57	36	29	63,5	51,2
PIL15-23 Csillagfürtök	417	419	276	140		
IND07 Olajlen	724	431	544	288	75,1	66,8
IND01 Szója	66 101	53 859	12 367	1 650	18,7	3,1
IND23-24 Napraforgó összesen	657 822	672 957	513 416	103 101	78,0	15,3
DBU01, DVI02 Dohány	4 141	3 644	6	5	0,1	0,1
KAL33 Silócirok	7 236	5 164	1 680	35		
KAL24 Silókukorica	75 601	77 411	33 255	3 225	44,0	4,2
FOR01-06 Lucernatelepítés	56 252	52 371	52 732	38 975	93,7	74,4
FOR52-54 Csalamádé	759	713	335	133	44,1	18,7
RIZ03 Rizs (indián rizs nélkül)	2 949	2 580	0	440	0,0	17,1
Zöldségfélék összesen	63 740	59 505	30 120	17 617	47,3	29,6
KAL23 csemegekukorica	30 180	31 804	6 799	2 867	22,5	9,0
PIL07 zöldborsó	21 441	17 282	20 531	13 433	95,8	77,7
VEG15 vöröshagyma	1 311	1 288	1 178	567	89,9	44,0
VEG33 étkezési paradicsom	450	290	221	48	49,1	16,6
VEG33 ipari paradicsom	1 396	1 404	180	87		
VEG43 zöldpaprika	1 852	1 630	244	146	13,2	9,0
PIL13 zöldbab	1 374	1 135	102	140	7,4	12,3
VEG01 karfiol	549	586	133	66	24,2	11,3
FRU01 görögdinnye	3 964	4 086	738	267	18,6	6,5

Megjegyzés: Az adatok a 2018. április 16-i állapotot tükrözik.

Forrás: NAK-felmérés alapján az AKI Agrárstatisztikai Információs Osztályán készült összeállítás

2. táblázat: **Tavaszi vetés összesen**

Területi egység	Előirányzott munka, hektár	Elvégzett munka, hektár	Elvégzett munka az előirányzott %-ában
Pest, Budapest	105 009	23 468	22,3
Közép-Magyarország	105 009	23 468	22,3
Fejér	133 316	19 915	14,9
Komárom-Esztergom	52 525	6 130	11,7
Veszprém	30 964	5 135	16,6
Közép-Dunántúl	216 805	31 180	14,4
Győr-Moson-Sopron	113 860	20 670	18,2
Vas	60 870	18 521	30,4
Zala	48 619	6 050	12,4
Nyugat-Dunántúl	223 349	45 241	20,3
Baranya	113 676	14 545	12,8
Somogy	106 920	20 130	18,8
Tolna	132 597	16 463	12,4
Dél-Dunántúl	353 193	51 138	14,5
Borsod-Abaúj-Zemplén	116 253	61 119	52,6
Heves	48 792	5 715	11,7
Nógrád	18 621	1 471	7,9
Észak-Magyarország	183 666	68 305	37,2
Hajdú-Bihar	212 317	25 388	12,0
Jász-Nagykun-Szolnok	188 996	7 486	4,0
Szabolcs-Szatmár-Bereg	165 359	6 007	3,6
Észak-Alföld	566 672	38 881	6,9
Bács-Kiskun	169 360	10 490	6,2
Békés	225 000	64 313	28,6
Csongrád	116 356	39 765	34,2
Dél-Alföld	510 716	114 568	22,4
Mindösszesen	2 159 410	372 782	17,3

Megjegyzés: Az adatok a 2018. április 16-i állapotot tükrözik.

Forrás: NAK-felmérés alapján az AKI Agrárstatisztikai Információs Osztályán készült összeállítás

3. táblázat: **Gabonafélék vetése összesen**

Területi egység	Előirányzott munka, hektár	Elvégzett munka, hektár	Elvégzett munka az előirányzott %-ában
Pest, Budapest	56 546	12 752	22,6
Közép-Magyarország	56 546	12 752	22,6
Fejér	80 604	6 356	7,9
Komárom-Esztergom	34 995	3 090	8,8
Veszprém	30 805	5 130	16,7
Közép-Dunántúl	146 404	14 576	10,0
Győr-Moson-Sopron	55 875	10 300	18,4
Vas	38 205	13 816	36,2
Zala	34 160	4 865	14,2
Nyugat-Dunántúl	128 240	28 981	22,6
Baranya	75 820	4 825	6,4
Somogy	72 900	10 480	14,4
Tolna	86 403	7 621	8,8
Dél-Dunántúl	235 123	22 926	9,8
Borsod-Abaúj-Zemplén	52 045	29 444	56,6
Heves	14 922	2 627	17,6
Nógrád	5 674	625	11,0
Észak-Magyarország	72 641	32 696	45,0
Hajdú-Bihar	110 260	9 359	8,5
Jász-Nagykun-Szolnok	73 475	2 598	3,5
Szabolcs-Szatmár-Bereg	96 062	1 878	2,0
Észak-Alföld	279 797	13 835	4,9
Bács-Kiskun	92 260	3 350	3,6
Békés	112 570	28 125	25,0
Csongrád	53 101	19 956	37,6
Dél-Alföld	257 931	51 431	19,9
Mindösszesen	1 176 682	177 197	15,1

Megjegyzés: Az adatok a 2018. április 16-i állapotot tükrözik.

Forrás: NAK-felmérés alapján az AKI Agrárstatisztikai Információs Osztályán készült összeállítás

4. táblázat: **Tavaszi búza (KAL02)**

Területi egység	Előirányzott munka, hektár	Elvégzett munka, hektár	Elvégzett munka az előirányzott %-ában
Pest, Budapest	245	215	87,8
Közép-Magyarország	245	215	87,8
Fejér	380	380	100,0
Komárom-Esztergom	800	800	100,0
Veszprém	3 725	1 050	28,2
Közép-Dunántúl	4 905	2 230	45,5
Győr-Moson-Sopron	950	950	100,0
Vas	2 350	1 645	70,0
Zala	1 170	1 090	93,2
Nyugat-Dunántúl	4 470	3 685	82,4
Baranya	302	227	75,2
Somogy	900	900	100,0
Tolna	200	200	100,0
Dél-Dunántúl	1 402	1 327	94,7
Borsod-Abaúj-Zemplén	900	900	100,0
Heves	150	0	
Nógrád	103	13	12,6
Észak-Magyarország	1 153	913	79,2
Hajdú-Bihar	50	20	40,0
Jász-Nagykun-Szolnok	85		
Szabolcs-Szatmár-Bereg	139	105	75,5
Észak-Alföld	274	125	45,6
Bács-Kiskun	560	465	83,0
Békés	350	350	100,0
Csongrád	245	230	93,9
Dél-Alföld	1 155	1 045	90,5
Mindösszesen	13 604	9 540	70,1

Megjegyzés: Az adatok a 2018. április 16-i állapotot tükrözik.

Forrás: NAK-felmérés alapján az AKI Agrárstatisztikai Információs Osztályán készült összeállítás

5. táblázat: **Tavaszi árpa (KAL18)**

Területi egység	Előirányzott munka, hektár	Elvégzett munka, hektár	Elvégzett munka az előirányzott %-ában
Pest, Budapest	1 957	1 217	62,2
Közép-Magyarország	1 957	1 217	62,2
Fejér	3 774	3 158	83,7
Komárom-Esztergom	1 270	1 270	100,0
Veszprém	3 740	3 110	83,2
Közép-Dunántúl	8 784	7 538	85,8
Győr-Moson-Sopron	7 200	6 600	91,7
Vas	7 110	5 840	82,1
Zala	1 920	1 470	76,6
Nyugat-Dunántúl	16 230	13 910	85,7
Baranya	1 147	707	61,6
Somogy	1 100	1 100	100,0
Tolna	1 246	846	67,9
Dél-Dunántúl	3 493	2 653	76,0
Borsod-Abaúj-Zemplén	4 960	4 820	97,2
Heves	2 922	2 297	78,6
Nógrád	703	270	38,4
Észak-Magyarország	8 585	7 387	86,0
Hajdú-Bihar	1 150	583	50,7
Jász-Nagykun-Szolnok	3 178	793	25,0
Szabolcs-Szatmár-Bereg	474	313	66,0
Észak-Alföld	4 802	1 689	35,2
Bács-Kiskun	3 100	1 635	52,7
Békés	1 700	1 700	100,0
Csongrád	1 756	1 247	71,0
Dél-Alföld	6 556	4 582	69,9
Mindösszesen	50 407	38 976	77,3

Megjegyzés: Az adatok a 2018. április 16-i állapotot tükrözik.

Forrás: NAK-felmérés alapján az AKI Agrárstatisztikai Információs Osztályán készült összeállítás

6. táblázat: **Zab (KAL19)**

Területi egység	Előirányzott munka, hektár	Elvégzett munka, hektár	Elvégzett munka az előirányzott %-ában
Pest, Budapest	2 250	1 660	73,8
Közép-Magyarország	2 250	1 660	73,8
Fejér	1 467	1 140	77,7
Komárom-Esztergom	890	440	49,4
Veszprém	1 530	520	34,0
Közép-Dunántúl	3 887	2 100	54,0
Győr-Moson-Sopron	1 800	1 100	61,1
Vas	880	785	89,2
Zala	660	525	79,5
Nyugat-Dunántúl	3 340	2 410	72,2
Baranya	741	607	81,9
Somogy	2 300	2 300	100,0
Tolna	467	377	80,7
Dél-Dunántúl	3 508	3 284	93,6
Borsod-Abaúj-Zemplén	3 670	3 670	100,0
Heves	1 160	330	28,4
Nógrád	540	227	42,0
Észak-Magyarország	5 370	4 227	78,7
Hajdú-Bihar	1 980	595	30,1
Jász-Nagykun-Szolnok	3 155	475	15,1
Szabolcs-Szatmár-Bereg	3 362	1 005	29,9
Észak-Alföld	8 497	2 075	24,4
Bács-Kiskun	2 655	1 250	47,1
Békés	2 300	1 500	65,2
Csongrád	3 150	2 142	68,0
Dél-Alföld	8 105	4 892	60,4
Mindösszesen	34 957	20 648	59,1

Megjegyzés: Az adatok a 2018. április 16-i állapotot tükrözik.

Forrás: NAK-felmérés alapján az AKI Agrárstatisztikai Információs Osztályán készült összeállítás

7. táblázat: **Kukorica (KAL21)**

Területi egység	Előirányzott munka, hektár	Elvégzett munka, hektár	Elvégzett munka az előirányzott %-ában
Pest, Budapest	49 706	9 598	19,3
Közép-Magyarország	49 706	9 598	19,3
Fejér	74 920	1 678	2,2
Komárom-Esztergom	31 270	550	1,8
Veszprém	21 710	450	2,1
Közép-Dunántúl	127 900	2 678	2,1
Győr-Moson-Sopron	44 500	1 650	3,7
Vas	27 110	5 273	19,5
Zala	30 310	1 780	5,9
Nyugat-Dunántúl	101 920	8 703	8,5
Baranya	72 653	3 279	4,5
Somogy	67 500	5 800	8,6
Tolna	83 740	6 178	7,4
Dél-Dunántúl	223 893	15 257	6,8
Borsod-Abaúj-Zemplén	41 700	20 000	48,0
Heves	10 300	0	
Nógrád	4 165	115	2,8
Észak-Magyarország	56 165	20 115	35,8
Hajdú-Bihar	104 899	8 036	7,7
Jász-Nagykun-Szolnok	57 625	1 330	2,3
Szabolcs-Szatmár-Bereg	91 259	455	0,5
Észak-Alföld	253 783	9 821	3,9
Bács-Kiskun	83 430	0	
Békés	101 000	24 500	24,3
Csongrád	46 684	16 337	35,0
Dél-Alföld	231 114	40 837	17,7
Mindösszesen	1 044 481	107 009	10,2

Megjegyzés: Az adatok a 2018. április 16-i állapotot tükrözik.

Forrás: NAK-felmérés alapján az AKI Agrárstatisztikai Információs Osztályán készült összeállítás

8. táblázat: **Hibrid kukorica (KAL25)**

Területi egység	Előirányzott munka, hektár	Elvégzett munka, hektár	Elvégzett munka az előirányzott %-ában
Pest, Budapest	335	57	17,0
Közép-Magyarország	335	57	17,0
Fejér	63	0	
Komárom-Esztergom	585		
Veszprém	0	0	
Közép-Dunántúl	648	0	
Győr-Moson-Sopron	1 100		
Vas	55	0	
Zala	100		
Nyugat-Dunántúl	1 255	0	
Baranya	969	0	
Somogy	950	380	40,0
Tolna	995	0	
Dél-Dunántúl	2 914	380	13,0
Borsod-Abaúj-Zemplén	750	50	6,7
Heves	150	0	
Nógrád			
Észak-Magyarország	900	50	5,6
Hajdú-Bihar	1 800	90	5,0
Jász-Nagykun-Szolnok	7 517		
Szabolcs-Szatmár-Bereg	310	0	
Észak-Alföld	9 627	90	0,9
Bács-Kiskun	770	0	
Békés	6 200	0	
Csongrád	962	0	
Dél-Alföld	7 932	0	
Mindösszesen	23 611	577	2,4

Megjegyzés: Az adatok a 2018. április 16-i állapotot tükrözik.

Forrás: NAK-felmérés alapján az AKI Agrárstatisztikai Információs Osztályán készült összeállítás

9. táblázat: **Pohánka (hajdina) (KAL28)**

Területi egység	Előirányzott munka, hektár	Elvégzett munka, hektár	Elvégzett munka az előirányzott %-ában
Pest, Budapest	20	0	
Közép-Magyarország	20	0	
Fejér	0	0	
Komárom-Esztergom	30	30	100,0
Veszprém	0	0	
Közép-Dunántúl	30	30	100,0
Győr-Moson-Sopron	125		
Vas	50	28	56,0
Zala			
Nyugat-Dunántúl	175	28	16,0
Baranya	0	0	
Somogy	50	0	
Tolna	0	0	
Dél-Dunántúl	50	0	
Borsod-Abaúj-Zemplén	16	0	
Heves	0	0	
Nógrád	3		
Észak-Magyarország	19	0	
Hajdú-Bihar	10	0	
Jász-Nagykun-Szolnok			
Szabolcs-Szatmár-Bereg	28	0	
Észak-Alföld	38	0	
Bács-Kiskun	0	0	
Békés	0	0	
Csongrád	85	0	
Dél-Alföld	85	0	
Mindösszesen	417	58	13,9

Megjegyzés: Az adatok a 2018. április 16-i állapotot tükrözik.

Forrás: NAK-felmérés alapján az AKI Agrárstatisztikai Információs Osztályán készült összeállítás

10. táblázat: Szemes cirok (KAL32)

Területi egység	Előirányzott munka, hektár	Elvégzett munka, hektár	Elvégzett munka az előirányzott %-ában
Pest, Budapest	838	5	0,6
Közép-Magyarország	838	5	0,6
Fejér	0	0	
Komárom-Esztergom	150		
Veszprém	60	0	
Közép-Dunántúl	210	0	
Győr-Moson-Sopron	50		
Vas	330	0	
Zala			
Nyugat-Dunántúl	380	0	
Baranya	5	5	100,0
Somogy	100	0	
Tolna	75	0	
Dél-Dunántúl	180	5	2,8
Borsod-Abaúj-Zemplén	4	4	100,0
Heves	45	0	
Nógrád	55		
Észak-Magyarország	104	4	3,8
Hajdú-Bihar	320	35	10,9
Jász-Nagykun-Szolnok	522		
Szabolcs-Szatmár-Bereg	445	0	
Észak-Alföld	1 287	35	2,7
Bács-Kiskun	545	0	
Békés	500	0	
Csongrád	99	0	
Dél-Alföld	1 144	0	
Mindösszesen	4 143	49	1,2

Megjegyzés: Az adatok a 2018. április 16-i állapotot tükrözik.

Forrás: NAK-felmérés alapján az AKI Agrárstatisztikai Információs Osztályán készült összeállítás

11. táblázat: **Indián rizs (KAL35)**

Területi egység	Előirányzott munka, hektár	Elvégzett munka, hektár	Elvégzett munka az előirányzott %-ában
Pest, Budapest	0	0	
Közép-Magyarország	0	0	
Fejér	0	0	
Komárom-Esztergom			
Veszprém	0	0	
Közép-Dunántúl	0	0	
Győr-Moson-Sopron			
Vas	0	0	
Zala			
Nyugat-Dunántúl	0	0	
Baranya	0	0	
Somogy	0	0	
Tolna	0	0	
Dél-Dunántúl	0	0	
Borsod-Abaúj-Zemplén	0	0	
Heves	0	0	
Nógrád			
Észak-Magyarország	0	0	
Hajdú-Bihar	0	0	
Jász-Nagykun-Szolnok	1 080		
Szabolcs-Szatmár-Bereg	0	0	
Észak-Alföld	1 080	0	
Bács-Kiskun	0	0	
Békés	230	75	32,6
Csongrád	0	0	
Dél-Alföld	230	75	32,6
Mindösszesen	1 310	75	5,7

Megjegyzés: Az adatok a 2018. április 16-i állapotot tükrözik.

Forrás: NAK-felmérés alapján az AKI Agrárstatisztikai Információs Osztályán készült összeállítás

12. táblázat: **Köles (KAL36-37)**

Területi egység	Előirányzott munka, hektár	Elvégzett munka, hektár	Elvégzett munka az előirányzott %-ában
Pest, Budapest	1 195	0	
Közép-Magyarország	1 195	0	
Fejér	0	0	
Komárom-Esztergom			
Veszprém	40	0	
Közép-Dunántúl	40	0	
Győr-Moson-Sopron	150		
Vas	320	245	76,6
Zala			
Nyugat-Dunántúl	470	245	52,1
Baranya	3	0	
Somogy	0	0	
Tolna	20	20	100,0
Dél-Dunántúl	23	20	87,0
Borsod-Abaúj-Zemplén	45	0	
Heves	195	0	
Nógrád	105		
Észak-Magyarország	345	0	
Hajdú-Bihar	51	0	
Jász-Nagykun-Szolnok	313		
Szabolcs-Szatmár-Bereg	45	0	
Észak-Alföld	409	0	
Bács-Kiskun	1 200	0	
Békés	290	0	
Csongrád	120	0	
Dél-Alföld	1 610	0	
Mindösszesen	4 092	265	6,5

Megjegyzés: Az adatok a 2018. április 16-i állapotot tükrözik.

Forrás: NAK-felmérés alapján az AKI Agrárstatisztikai Információs Osztályán készült összeállítás

13. táblázat: **Burgonya (BUR01-02)**

Területi egység	Előirányzott munka, hektár	Elvégzett munka, hektár	Elvégzett munka az előirányzott %-ában
Pest, Budapest	1 908	1 373	72,0
Közép-Magyarország	1 908	1 373	72,0
Fejér	54	6	11,1
Komárom-Esztergom	360	50	13,9
Veszprém	265	12	4,5
Közép-Dunántúl	679	68	10,0
Győr-Moson-Sopron	300	160	53,3
Vas	65	55	84,6
Zala	225	80	35,6
Nyugat-Dunántúl	590	295	50,0
Baranya	73	18	24,7
Somogy	320	280	87,5
Tolna	42	30	71,4
Dél-Dunántúl	435	328	75,4
Borsod-Abaúj-Zemplén	300	300	100,0
Heves	41	5	12,2
Nógrád	29	14	48,3
Észak-Magyarország	370	319	86,2
Hajdú-Bihar	460	121	26,3
Jász-Nagykun-Szolnok	132	41	31,1
Szabolcs-Szatmár-Bereg	1 135	84	7,4
Észak-Alföld	1 727	246	14,2
Bács-Kiskun	1 755	785	44,7
Békés	180	110	61,1
Csongrád	3 012	1 325	44,0
Dél-Alföld	4 947	2 220	44,9
Mindösszesen	10 656	4 849	45,5

Megjegyzés: Az adatok a 2018. április 16-i állapotot tükrözik.

Forrás: NAK-felmérés alapján az AKI Agrárstatisztikai Információs Osztályán készült összeállítás

14. táblázat: **Cukorrépa (CUK01)**

Területi egység	Előirányzott munka, hektár	Elvégzett munka, hektár	Elvégzett munka az előirányzott %-ában
Pest, Budapest	367	347	94,6
Közép-Magyarország	367	347	94,6
Fejér	2 475	2 345	94,7
Komárom-Esztergom	320	320	100,0
Veszprém	90	90	100,0
Közép-Dunántúl	2 885	2 755	95,5
Győr-Moson-Sopron	1 800	950	52,8
Vas	950	720	75,8
Zala	345		
Nyugat-Dunántúl	3 095	1 670	54,0
Baranya	987	252	25,5
Somogy	1 300	1 300	100,0
Tolna	1 633	1 390	85,1
Dél-Dunántúl	3 920	2 942	75,1
Borsod-Abaúj-Zemplén	0	0	
Heves	55	55	100,0
Nógrád	2		
Észak-Magyarország	57	55	96,5
Hajdú-Bihar	1 670	545	32,6
Jász-Nagykun-Szolnok	276	94	34,1
Szabolcs-Szatmár-Bereg	460	415	90,2
Észak-Alföld	2 406	1 054	43,8
Bács-Kiskun	850	0	
Békés	250	150	60,0
Csongrád	1 448	936	64,6
Dél-Alföld	2 548	1 086	42,6
Mindösszesen	15 278	9 909	64,9

Megjegyzés: Az adatok a 2018. április 16-i állapotot tükrözik.

Forrás: NAK-felmérés alapján az AKI Agrárstatisztikai Információs Osztályán készült összeállítás

15. táblázat: **Borsó (PIL01-06)**

Területi egység	Előirányzott munka, hektár	Elvégzett munka, hektár	Elvégzett munka az előirányzott %-ában
Pest, Budapest	637	635	99,7
Közép-Magyarország	637	635	99,7
Fejér	1 573	1 533	97,5
Komárom-Esztergom	300	140	46,7
Veszprém	340	140	41,2
Közép-Dunántúl	2 213	1 813	81,9
Győr-Moson-Sopron	160	160	100,0
Vas	75	55	73,3
Zala	10	10	100,0
Nyugat-Dunántúl	245	225	91,8
Baranya	633	464	73,3
Somogy	950	950	100,0
Tolna	376	304	80,9
Dél-Dunántúl	1 959	1 718	87,7
Borsod-Abaúj-Zemplén	3 650	3 500	95,9
Heves	310	180	58,1
Nógrád	214	70	32,7
Észak-Magyarország	4 174	3 750	89,8
Hajdú-Bihar	520	323	62,1
Jász-Nagykun-Szolnok	664	24	3,6
Szabolcs-Szatmár-Bereg	795	595	74,8
Észak-Alföld	1 979	942	47,6
Bács-Kiskun	900	375	41,7
Békés	1 320	1 320	100,0
Csongrád	736	493	67,0
Dél-Alföld	2 956	2 188	74,0
Mindösszesen	14 163	11 271	79,6

Megjegyzés: Az adatok a 2018. április 16-i állapotot tükrözik.

Forrás: NAK-felmérés alapján az AKI Agrárstatisztikai Információs Osztályán készült összeállítás

16. táblázat: **Bab (PIL11, 12, 14)**

Területi egység	Előirányzott munka, hektár	Elvégzett munka, hektár	Elvégzett munka az előirányzott %-ában
Pest, Budapest	15	0	
Közép-Magyarország	15	0	
Fejér	0	0	
Komárom-Esztergom			
Veszprém	0	0	
Közép-Dunántúl	0	0	
Győr-Moson-Sopron	1		
Vas	0	0	
Zala			
Nyugat-Dunántúl	1	0	
Baranya	0	0	
Somogy	0	0	
Tolna	0	0	
Dél-Dunántúl	0	0	
Borsod-Abaúj-Zemplén	32	32	100,0
Heves	0	0	
Nógrád			
Észak-Magyarország	32	32	100,0
Hajdú-Bihar	101	25	24,8
Jász-Nagykun-Szolnok	167		
Szabolcs-Szatmár-Bereg	10	0	
Észak-Alföld	278	25	9,0
Bács-Kiskun	45	25	55,6
Békés	15	4	26,7
Csongrád	54	22	40,7
Dél-Alföld	114	51	44,7
Mindösszesen	440	108	24,5

Megjegyzés: Az adatok a 2018. április 16-i állapotot tükrözik.

Forrás: NAK-felmérés alapján az AKI Agrárstatisztikai Információs Osztályán készült összeállítás

17. táblázat: **Lóbab (PIL09)**

Területi egység	Előirányzott munka, hektár	Elvégzett munka, hektár	Elvégzett munka az előirányzott %-ában
Pest, Budapest	0	0	
Közép-Magyarország	0	0	
Fejér	0	0	
Komárom-Esztergom			
Veszprém	0	0	
Közép-Dunántúl	0	0	
Győr-Moson-Sopron	10	10	100,0
Vas	15	15	100,0
Zala			
Nyugat-Dunántúl	25	25	100,0
Baranya	0	0	
Somogy	0	0	
Tolna	0	0	
Dél-Dunántúl	0	0	
Borsod-Abaúj-Zemplén	0	0	100,0
Heves	0	0	
Nógrád			
Észak-Magyarország	0	0	100,0
Hajdú-Bihar	10	0	
Jász-Nagykun-Szolnok			
Szabolcs-Szatmár-Bereg	2	0	
Észak-Alföld	12	0	
Bács-Kiskun	10	0	
Békés	0	0	
Csongrád	10	4	40,0
Dél-Alföld	20	4	20,0
Mindösszesen	57	29	51,2

Megjegyzés: Az adatok a 2018. április 16-i állapotot tükrözik.

Forrás: NAK-felmérés alapján az AKI Agrárstatisztikai Információs Osztályán készült összeállítás

18. táblázat: Csillagfürtök (PIL15-23)

Területi egység	Előirányzott munka, hektár	Elvégzett munka, hektár	Elvégzett munka az előirányzott %-ában
Pest, Budapest	65	65	100,0
Közép-Magyarország	65	65	100,0
Fejér	0	0	
Komárom-Esztergom			
Veszprém	0	0	
Közép-Dunántúl	0	0	
Győr-Moson-Sopron			
Vas	15	15	100,0
Zala			
Nyugat-Dunántúl	15	15	100,0
Baranya	0	0	
Somogy	0	0	
Tolna	0	0	
Dél-Dunántúl	0	0	
Borsod-Abaúj-Zemplén	12	12	100,0
Heves	0	0	
Nógrád			
Észak-Magyarország	12	12	100,0
Hajdú-Bihar	7	0	
Jász-Nagykun-Szolnok			
Szabolcs-Szatmár-Bereg	320	48	15,0
Észak-Alföld	327	48	14,7
Bács-Kiskun	0	0	
Békés	0	0	
Csongrád	0	0	
Dél-Alföld	0	0	
Mindösszesen	419	140	33,4

Megjegyzés: Az adatok a 2018. április 16-i állapotot tükrözik.

Forrás: NAK-felmérés alapján az AKI Agrárstatisztikai Információs Osztályán készült összeállítás

19. táblázat: **Olajlen (IND07)**

Területi egység	Előirányzott munka, hektár	Elvégzett munka, hektár	Elvégzett munka az előirányzott %-ában
Pest, Budapest	0	0	
Közép-Magyarország	0	0	
Fejér	45	45	100,0
Komárom-Esztergom			
Veszprém	23	0	
Közép-Dunántúl	68	45	66,2
Győr-Moson-Sopron	10	10	100,0
Vas	20	20	100,0
Zala			
Nyugat-Dunántúl	30	30	100,0
Baranya	0	0	
Somogy	0	0	
Tolna	0	0	
Dél-Dunántúl	0	0	
Borsod-Abaúj-Zemplén	0	0	
Heves	0	0	
Nógrád			
Észak-Magyarország	0	0	
Hajdú-Bihar	0	0	
Jász-Nagykun-Szolnok	120		
Szabolcs-Szatmár-Bereg	0	0	
Észak-Alföld	120	0	
Bács-Kiskun	0	0	
Békés	208	208	100,0
Csongrád	5	5	100,0
Dél-Alföld	213	213	100,0
Mindösszesen	431	288	66,8

Megjegyzés: Az adatok a 2018. április 16-i állapotot tükrözik.

Forrás: NAK-felmérés alapján az AKI Agrárstatisztikai Információs Osztályán készült összeállítás

20. táblázat: Szója (IND01)

Területi egység	Előirányzott munka, hektár	Elvégzett munka, hektár	Elvégzett munka az előirányzott %-ában
Pest, Budapest	150	0	
Közép-Magyarország	150	0	
Fejér	1 150	0	
Komárom-Esztergom	140		
Veszprém	1 110	0	
Közép-Dunántúl	2 400	0	
Győr-Moson-Sopron	4 200		
Vas	6 920	0	
Zala	3 470	150	4,3
Nyugat-Dunántúl	14 590	150	1,0
Baranya	13 574	1 160	8,5
Somogy	2 200	0	
Tolna	2 537	0	
Dél-Dunántúl	18 311	1 160	6,3
Borsod-Abaúj-Zemplén	3 900	10	0,3
Heves	245	0	
Nógrád	160		
Észak-Magyarország	4 305	10	0,2
Hajdú-Bihar	950	310	32,6
Jász-Nagykun-Szolnok	1 190	20	1,7
Szabolcs-Szatmár-Bereg	405	0	
Észak-Alföld	2 545	330	13,0
Bács-Kiskun	6 655	0	
Békés	3 700	0	
Csongrád	1 203	0	
Dél-Alföld	11 558	0	
Mindösszesen	53 859	1 650	3,1

Megjegyzés: Az adatok a 2018. április 16-i állapotot tükrözik.

Forrás: NAK-felmérés alapján az AKI Agrárstatisztikai Információs Osztályán készült összeállítás

21. táblázat: **Napraforgó összesen (IND23-24)**

Területi egység	Előirányzott munka, hektár	Elvégzett munka, hektár	Elvégzett munka az előirányzott %-ában
Pest, Budapest	34 641	5 143	14,8
Közép-Magyarország	34 641	5 143	14,8
Fejér	38 559	7 440	19,3
Komárom-Esztergom	13 770	1 450	10,5
Veszprém	9 840	980	10,0
Közép-Dunántúl	62 169	9 870	15,9
Győr-Moson-Sopron	21 500	3 500	16,3
Vas	7 960	3 184	40,0
Zala	8 500	700	8,2
Nyugat-Dunántúl	37 960	7 384	19,5
Baranya	18 709	6 433	34,4
Somogy	27 500	6 900	25,1
Tolna	37 503	6 086	16,2
Dél-Dunántúl	83 712	19 419	23,2
Borsod-Abaúj-Zemplén	43 200	20 200	46,8
Heves	29 490	2 300	7,8
Nógrád	9 060	590	6,5
Észak-Magyarország	81 750	23 090	28,2
Hajdú-Bihar	65 605	10 839	16,5
Jász-Nagykun-Szolnok	99 914	3 640	3,6
Szabolcs-Szatmár-Bereg	50 388	1 602	3,2
Észak-Alföld	215 907	16 081	7,4
Bács-Kiskun	42 255	0	
Békés	78 650	19 600	24,9
Csongrád	35 913	2 514	7,0
Dél-Alföld	156 818	22 114	14,1
Mindösszesen	672 957	103 101	15,3

Megjegyzés: Az adatok a 2018. április 16-i állapotot tükrözik.

Forrás: NAK-felmérés alapján az AKI Agrárstatisztikai Információs Osztályán készült összeállítás

22. táblázat: **Dohány (DBU01, DVI02)**

Területi egység	Előirányzott munka, hektár	Elvégzett munka, hektár	Elvégzett munka az előirányzott %-ában
Pest, Budapest	4	0	
Közép-Magyarország	4	0	
Fejér	0	0	
Komárom-Esztergom			
Veszprém	0	0	
Közép-Dunántúl	0	0	
Győr-Moson-Sopron			
Vas	0	0	
Zala			
Nyugat-Dunántúl	0	0	
Baranya	0	0	
Somogy	0	0	
Tolna	0	0	
Dél-Dunántúl	0	0	
Borsod-Abaúj-Zemplén	80	0	
Heves	103	0	
Nógrád			
Észak-Magyarország	183	0	
Hajdú-Bihar	95	0	
Jász-Nagykun-Szolnok	22		
Szabolcs-Szatmár-Bereg	3 040	0	
Észak-Alföld	3 157	0	
Bács-Kiskun	235	0	
Békés	5	5	100,0
Csongrád	60	0	
Dél-Alföld	300	5	1,7
Mindösszesen	3 644	5	0,1

Megjegyzés: Az adatok a 2018. április 16-i állapotot tükrözik.

Forrás: NAK-felmérés alapján az AKI Agrárstatisztikai Információs Osztályán készült összeállítás

23. táblázat: **Silócirok (KAL33)**

Területi egység	Előirányzott munka, hektár	Elvégzett munka, hektár	Elvégzett munka az előirányzott %-ában
Pest, Budapest	880	0	
Közép-Magyarország	880	0	
Fejér	0	0	
Komárom-Esztergom	60		
Veszprém	270	0	
Közép-Dunántúl	330	0	
Győr-Moson-Sopron	550		
Vas	1 415	0	
Zala	20		
Nyugat-Dunántúl	1 985	0	
Baranya	0	0	
Somogy	0	0	
Tolna	155	0	
Dél-Dunántúl	155	0	
Borsod-Abaúj-Zemplén	25	15	60,0
Heves	0	0	
Nógrád	220		
Észak-Magyarország	245	15	6,1
Hajdú-Bihar	124	20	16,1
Jász-Nagykun-Szolnok			
Szabolcs-Szatmár-Bereg	305	0	
Észak-Alföld	429	20	4,7
Bács-Kiskun	650	0	
Békés	0	0	
Csongrád	490	0	
Dél-Alföld	1 140	0	
Mindösszesen	5 164	35	0,7

Megjegyzés: Az adatok a 2018. április 16-i állapotot tükrözik.

Forrás: NAK-felmérés alapján az AKI Agrárstatisztikai Információs Osztályán készült összeállítás

24. táblázat: **Silókukorica (KAL24)**

Területi egység	Előirányzott munka, hektár	Elvégzett munka, hektár	Elvégzett munka az előirányzott %-ában
Pest, Budapest	6 074	517	8,5
Közép-Magyarország	6 074	517	8,5
Fejér	5 780	150	2,6
Komárom-Esztergom	990		
Veszprém	3 810	0	
Közép-Dunántúl	10 580	150	1,4
Győr-Moson-Sopron	8 300		
Vas	3 550	0	
Zala	1 330		
Nyugat-Dunántúl	13 180	0	
Baranya	2 908	856	29,4
Somogy	1 850	0	
Tolna	2 313	150	6,5
Dél-Dunántúl	7 071	1 006	14,2
Borsod-Abaúj-Zemplén	5 200	200	3,8
Heves	1 640	150	9,1
Nógrád	1 215		
Észak-Magyarország	8 055	350	4,3
Hajdú-Bihar	8 180	205	2,5
Jász-Nagykun-Szolnok	6 175	55	0,9
Szabolcs-Szatmár-Bereg	4 246	21	0,5
Észak-Alföld	18 601	281	1,5
Bács-Kiskun	5 500	0	
Békés	5 380	0	
Csongrád	2 970	921	31,0
Dél-Alföld	13 850	921	6,6
Mindösszesen	77 411	3 225	4,2

Megjegyzés: Az adatok a 2018. április 16-i állapotot tükrözik.

Forrás: NAK-felmérés alapján az AKI Agrárstatisztikai Információs Osztályán készült összeállítás

25. táblázat: **Lucernatelepítés (FOR01-06)**

Területi egység	Előirányzott munka, hektár	Elvégzett munka, hektár	Elvégzett munka az előirányzott %-ában
Pest, Budapest	1 447	1 330	91,9
Közép-Magyarország	1 447	1 330	91,9
Fejér	1 615	805	49,8
Komárom-Esztergom	450	450	100,0
Veszprém	2 645	2 145	81,1
Közép-Dunántúl	4 710	3 400	72,2
Győr-Moson-Sopron	1 500	1 200	80,0
Vas	415	405	97,6
Zala	150	140	93,3
Nyugat-Dunántúl	2 065	1 745	84,5
Baranya	571	439	76,9
Somogy	350	220	62,9
Tolna	525	385	73,3
Dél-Dunántúl	1 446	1 044	72,2
Borsod-Abaúj-Zemplén	6 800	6 800	100,0
Heves	838	80	9,5
Nógrád	315	12	3,8
Észak-Magyarország	7 953	6 892	86,7
Hajdú-Bihar	3 484	850	24,4
Jász-Nagykun-Szolnok	1 530	168	11,0
Szabolcs-Szatmár-Bereg	969	485	50,1
Észak-Alföld	5 983	1 503	25,1
Bács-Kiskun	4 300	3 360	78,1
Békés	12 835	9 000	70,1
Csongrád	11 632	10 701	92,0
Dél-Alföld	28 767	23 061	80,2
Mindösszesen	52 371	38 975	74,4

Megjegyzés: Az adatok a 2018. április 16-i állapotot tükrözik.

Forrás: NAK-felmérés alapján az AKI Agrárstatisztikai Információs Osztályán készült összeállítás

26. táblázat: **Csalamádé (FOR52-54)**

Területi egység	Előirányzott munka, hektár	Elvégzett munka, hektár	Elvégzett munka az előirányzott %-ában
Pest, Budapest	80	0	
Közép-Magyarország	80	0	
Fejér	0	0	
Komárom-Esztergom			
Veszprém	0	0	
Közép-Dunántúl	0	0	
Győr-Moson-Sopron			
Vas	135	128	94,8
Zala	5	5	100,0
Nyugat-Dunántúl	140	133	95,0
Baranya	0	0	
Somogy	0	0	
Tolna	15	0	
Dél-Dunántúl	15	0	
Borsod-Abaúj-Zemplén	65	0	
Heves	0	0	
Nógrád			
Észak-Magyarország	65	0	
Hajdú-Bihar	15	0	
Jász-Nagykun-Szolnok			
Szabolcs-Szatmár-Bereg	58	0	
Észak-Alföld	73	0	
Bács-Kiskun	340	0	
Békés	0	0	
Csongrád	0	0	
Dél-Alföld	340	0	
Mindösszesen	713	133	18,7

Megjegyzés: Az adatok a 2018. április 16-i állapotot tükrözik.

Forrás: NAK-felmérés alapján az AKI Agrárstatisztikai Információs Osztályán készült összeállítás

27. táblázat: **Rizs (indián rizs nélkül) (RIZ03)**

Területi egység	Előirányzott munka, hektár	Elvégzett munka, hektár	Elvégzett munka az előirányzott %-ában
Pest, Budapest	0	0	
Közép-Magyarország	0	0	
Fejér	0	0	
Komárom-Esztergom			
Veszprém	0	0	
Közép-Dunántúl	0	0	
Győr-Moson-Sopron			
Vas	0	0	
Zala			
Nyugat-Dunántúl	0	0	
Baranya	0	0	
Somogy	0	0	
Tolna	0	0	
Dél-Dunántúl	0	0	
Borsod-Abaúj-Zemplén	0	0	
Heves	0	0	
Nógrád			
Észak-Magyarország	0	0	
Hajdú-Bihar	0	0	
Jász-Nagykun-Szolnok	1 120		
Szabolcs-Szatmár-Bereg	0	0	
Észak-Alföld	1 120	0	
Bács-Kiskun	0	0	
Békés	1 460	440	30,1
Csongrád	0	0	
Dél-Alföld	1 460	440	30,1
Mindösszesen	2 580	440	17,1

Megjegyzés: Az adatok a 2018. április 16-i állapotot tükrözik.

Forrás: NAK-felmérés alapján az AKI Agrárstatisztikai Információs Osztályán készült összeállítás

28. táblázat: **Zöldségfélék összesen**

Területi egység	Előirányzott munka, hektár	Elvégzett munka, hektár	Elvégzett munka az előirányzott %-ában
Pest, Budapest	2 195	1 306	59,5
Közép-Magyarország	2 195	1 306	59,5
Fejér	1 462	1 231	84,2
Komárom-Esztergom	550	280	50,9
Veszprém	19	5	26,7
Közép-Dunántúl	2 030	1 516	74,7
Győr-Moson-Sopron	324	90	27,8
Vas	43	3	7,0
Zala	0	0	
Nyugat-Dunántúl	367	93	25,3
Baranya	401	98	24,4
Somogy	395	155	39,2
Tolna	779	291	37,4
Dél-Dunántúl	1 575	544	34,5
Borsod-Abaúj-Zemplén	944	606	64,2
Heves	822	185	22,5
Nógrád			
Észak-Magyarország	1 766	791	44,8
Hajdú-Bihar	19 821	2 791	14,1
Jász-Nagykun-Szolnok	2 740	206	7,5
Szabolcs-Szatmár-Bereg	7 164	879	12,3
Észak-Alföld	29 725	3 876	13,0
Bács-Kiskun	9 348	2 145	22,9
Békés	8 427	5 351	63,5
Csongrád	4 072	1 995	49,0
Dél-Alföld	21 847	9 491	43,4
Mindösszesen	59 505	17 617	29,6

Megjegyzés: Az adatok a 2018. április 16-i állapotot tükrözik.

Forrás: NAK-felmérés alapján az AKI Agrárstatisztikai Információs Osztályán készült összeállítás

29. táblázat: **Csemegekukorica (KAL23)**

Területi egység	Előirányzott munka, hektár	Elvégzett munka, hektár	Elvégzett munka az előirányzott %-ában
Pest, Budapest	543	10	1,8
Közép-Magyarország	543	10	1,8
Fejér	5	0	
Komárom-Esztergom	390	120	30,8
Veszprém	5	5	100,0
Közép-Dunántúl	400	125	31,3
Győr-Moson-Sopron	150		
Vas	38	0	
Zala			
Nyugat-Dunántúl	188	0	
Baranya	209	2	1,0
Somogy	150	50	33,3
Tolna	340	1	0,3
Dél-Dunántúl	699	53	7,6
Borsod-Abaúj-Zemplén	700	400	57,1
Heves	107	0	
Nógrád			
Észak-Magyarország	807	400	49,6
Hajdú-Bihar	13 850	180	1,3
Jász-Nagykun-Szolnok	1 565		
Szabolcs-Szatmár-Bereg	3 503	0	
Észak-Alföld	18 918	180	1,0
Bács-Kiskun	5 890	235	4,0
Békés	2 700	1 150	42,6
Csongrád	1 659	714	43,0
Dél-Alföld	10 249	2 099	20,5
Mindösszesen	31 804	2 867	9,0

Megjegyzés: Az adatok a 2018. április 16-i állapotot tükrözik.

Forrás: NAK-felmérés alapján az AKI Agrárstatisztikai Információs Osztályán készült összeállítás

30. táblázat: **Zöldborsó (PIL07)**

Területi egység	Előirányzott munka, hektár	Elvégzett munka, hektár	Elvégzett munka az előirányzott %-ában
Pest, Budapest	1 054	1 054	100,0
Közép-Magyarország	1 054	1 054	100,0
Fejér	1 230	1 230	100,0
Komárom-Esztergom	150	150	100,0
Veszprém	0	0	
Közép-Dunántúl	1 380	1 380	100,0
Győr-Moson-Sopron	60	40	66,7
Vas	0	0	
Zala			
Nyugat-Dunántúl	60	40	66,7
Baranya	60	60	100,0
Somogy	180	100	55,6
Tolna	239	239	100,0
Dél-Dunántúl	479	399	83,3
Borsod-Abaúj-Zemplén	150	150	100,0
Heves	185	185	100,0
Nógrád			
Észak-Magyarország	335	335	100,0
Hajdú-Bihar	5 020	2 560	51,0
Jász-Nagykun-Szolnok	702	157	22,4
Szabolcs-Szatmár-Bereg	1 080	864	80,0
Észak-Alföld	6 802	3 581	52,6
Bács-Kiskun	1 950	1 650	84,6
Békés	3 900	3 900	100,0
Csongrád	1 322	1 094	82,8
Dél-Alföld	7 172	6 644	92,6
Mindösszesen	17 282	13 433	77,7

Megjegyzés: Az adatok a 2018. április 16-i állapotot tükrözik.

Forrás: NAK-felmérés alapján az AKI Agrárstatisztikai Információs Osztályán készült összeállítás

31. táblázat: **Vöröshagyma (VEG15)**

Területi egység	Előirányzott munka, hektár	Elvégzett munka, hektár	Elvégzett munka az előirányzott %-ában
Pest, Budapest	140	100	71,4
Közép-Magyarország	140	100	71,4
Fejér	5	5	100,0
Komárom-Esztergom	10	10	100,0
Veszprém	0	0	
Közép-Dunántúl	15	15	100,0
Győr-Moson-Sopron	50	50	100,0
Vas	2	2	100,0
Zala			
Nyugat-Dunántúl	52	52	100,0
Baranya	0	0	
Somogy	5	5	100,0
Tolna	20	20	100,0
Dél-Dunántúl	25	25	100,0
Borsod-Abaúj-Zemplén	35	35	100,0
Heves	0	0	
Nógrád			
Észak-Magyarország	35	35	100,0
Hajdú-Bihar	116	0	
Jász-Nagykun-Szolnok	208	39	18,8
Szabolcs-Szatmár-Bereg	31	10	32,3
Észak-Alföld	355	49	13,8
Bács-Kiskun	313	150	47,9
Békés	70	70	100,0
Csongrád	283	71	25,1
Dél-Alföld	666	291	43,7
Mindösszesen	1 288	567	44,0

Megjegyzés: Az adatok a 2018. április 16-i állapotot tükrözik.

Forrás: NAK-felmérés alapján az AKI Agrárstatisztikai Információs Osztályán készült összeállítás

32. táblázat: **Étkezési paradicsom (VEG33)**

Területi egység	Előirányzott munka, hektár	Elvégzett munka, hektár	Elvégzett munka az előirányzott %-ában
Pest, Budapest	28	15	53,6
Közép-Magyarország	28	15	53,6
Fejér	2	0	
Komárom-Esztergom			
Veszprém	0	0	
Közép-Dunántúl	2	0	
Győr-Moson-Sopron	2		
Vas	1	0	
Zala			
Nyugat-Dunántúl	3	0	
Baranya	0	0	
Somogy	0	0	
Tolna	0	0	
Dél-Dunántúl	0	0	
Borsod-Abaúj-Zemplén	10	3	30,0
Heves	0	0	
Nógrád			
Észak-Magyarország	10	3	30,0
Hajdú-Bihar	21	0	
Jász-Nagykun-Szolnok	1		
Szabolcs-Szatmár-Bereg	39	5	12,8
Észak-Alföld	61	5	8,2
Bács-Kiskun	85	10	11,8
Békés	50	0	
Csongrád	51	15	29,4
Dél-Alföld	186	25	13,4
Mindösszesen	290	48	16,6

Megjegyzés: Az adatok a 2018. április 16-i állapotot tükrözik.

Forrás: NAK-felmérés alapján az AKI Agrárstatisztikai Információs Osztályán készült összeállítás

33. táblázat: **Ipari paradicsom (VEG33)**

Területi egység	Előirányzott munka, hektár	Elvégzett munka, hektár	Elvégzett munka az előirányzott %-ában
Pest, Budapest	155	80	51,6
Közép-Magyarország	155	80	51,6
Fejér	0	0	
Komárom-Esztergom			
Veszprém	0	0	
Közép-Dunántúl	0	0	
Győr-Moson-Sopron			
Vas	0	0	
Zala			
Nyugat-Dunántúl	0	0	
Baranya	0	0	
Somogy	0	0	
Tolna	0	0	
Dél-Dunántúl	0	0	
Borsod-Abaúj-Zemplén	8	0	
Heves	0	0	
Nógrád			
Észak-Magyarország	8	0	
Hajdú-Bihar	68	0	
Jász-Nagykun-Szolnok	5		
Szabolcs-Szatmár-Bereg	158	0	
Észak-Alföld	231	0	
Bács-Kiskun	190	0	
Békés	670	0	
Csongrád	150	7	4,7
Dél-Alföld	1 010	7	0,7
Mindösszesen	1 404	87	6,2

Megjegyzés: Az adatok a 2018. április 16-i állapotot tükrözik.

Forrás: NAK-felmérés alapján az AKI Agrárstatisztikai Információs Osztályán készült összeállítás

34. táblázat: **Zöldpaprika (VEG43)**

Területi egység	Előirányzott munka, hektár	Elvégzett munka, hektár	Elvégzett munka az előirányzott %-ában
Pest, Budapest	63	4	6,3
Közép-Magyarország	63	4	6,3
Fejér	0	0	
Komárom-Esztergom			
Veszprém	0	0	
Közép-Dunántúl	0	0	
Győr-Moson-Sopron	50		
Vas	2	1	50,0
Zala			
Nyugat-Dunántúl	52	1	1,9
Baranya	8	0	
Somogy	0	0	
Tolna	0	0	
Dél-Dunántúl	8	0	
Borsod-Abaúj-Zemplén	20	3	15,0
Heves	0	0	
Nógrád			
Észak-Magyarország	20	3	15,0
Hajdú-Bihar	97	0	
Jász-Nagykun-Szolnok	11		
Szabolcs-Szatmár-Bereg	446	0	
Észak-Alföld	554	0	
Bács-Kiskun	460	90	19,6
Békés	7	1	14,3
Csongrád	466	47	10,1
Dél-Alföld	933	138	14,8
Mindösszesen	1 630	146	9,0

Megjegyzés: Az adatok a 2018. április 16-i állapotot tükrözik.

Forrás: NAK-felmérés alapján az AKI Agrárstatisztikai Információs Osztályán készült összeállítás

35. táblázat: **Zöldbabetelepítés (PIL13)**

Területi egység	Előirányzott munka, hektár	Elvégzett munka, hektár	Elvégzett munka az előirányzott %-ában
Pest, Budapest	2	2	100,0
Közép-Magyarország	2	2	100,0
Fejér	0	0	
Komárom-Esztergom			
Veszprém	0	0	
Közép-Dunántúl	0	0	
Győr-Moson-Sopron			
Vas	0	0	
Zala			
Nyugat-Dunántúl	0	0	
Baranya	0	0	
Somogy	0	0	
Tolna	1	1	100,0
Dél-Dunántúl	1	1	100,0
Borsod-Abaúj-Zemplén	10	8	80,0
Heves	100	0	
Nógrád			
Észak-Magyarország	110	8	7,3
Hajdú-Bihar	410	51	12,4
Jász-Nagykun-Szolnok	144		
Szabolcs-Szatmár-Bereg	20	0	
Észak-Alföld	574	51	8,9
Bács-Kiskun	60	10	16,7
Békés	340	30	8,8
Csongrád	48	38	79,2
Dél-Alföld	448	78	17,4
Mindösszesen	1 135	140	12,3

Megjegyzés: Az adatok a 2018. április 16-i állapotot tükrözik.

Forrás: NAK-felmérés alapján az AKI Agrárstatisztikai Információs Osztályán készült összeállítás

36. táblázat: **Karfiol (VEG01)**

Területi egység	Előirányzott munka, hektár	Elvégzett munka, hektár	Elvégzett munka az előirányzott %-ában
Pest, Budapest	161	41	25,5
Közép-Magyarország	161	41	25,5
Fejér	1	0	
Komárom-Esztergom			
Veszprém	3	0	
Közép-Dunántúl	4	0	
Győr-Moson-Sopron	10		
Vas	0	0	
Zala			
Nyugat-Dunántúl	10	0	
Baranya	2	1	50,0
Somogy	0	0	
Tolna	2	0	
Dél-Dunántúl	4	1	25,0
Borsod-Abaúj-Zemplén	7	5	71,4
Heves	0	0	
Nógrád			
Észak-Magyarország	7	5	71,4
Hajdú-Bihar	18	0	
Jász-Nagykun-Szolnok	19	10	52,6
Szabolcs-Szatmár-Bereg	121	0	
Észak-Alföld	158	10	6,3
Bács-Kiskun	165	0	
Békés	20	0	
Csongrád	57	9	15,8
Dél-Alföld	242	9	3,7
Mindösszesen	586	66	11,3

Megjegyzés: Az adatok a 2018. április 16-i állapotot tükrözik.

Forrás: NAK-felmérés alapján az AKI Agrárstatisztikai Információs Osztályán készült összeállítás

37. táblázat: **Görögdinnye (FRU01)**

Területi egység	Előirányzott munka, hektár	Elvégzett munka, hektár	Elvégzett munka az előirányzott %-ában
Pest, Budapest	49	0	
Közép-Magyarország	49	0	
Fejér	219	0	
Komárom-Esztergom			
Veszprém	10	0	
Közép-Dunántúl	229	0	
Győr-Moson-Sopron	2		
Vas	0	0	
Zala			
Nyugat-Dunántúl	2	0	
Baranya	122	35	28,7
Somogy	60	0	
Tolna	177	30	16,9
Dél-Dunántúl	359	65	18,1
Borsod-Abaúj-Zemplén	4	2	57,1
Heves	430	0	
Nógrád			
Észak-Magyarország	434	2	0,5
Hajdú-Bihar	221	0	
Jász-Nagykun-Szolnok	85		
Szabolcs-Szatmár-Bereg	1 766	0	
Észak-Alföld	2 072	0	
Bács-Kiskun	235	0	
Békés	670	200	29,9
Csongrád	36	0	
Dél-Alföld	941	200	21,3
Mindösszesen	4 086	267	6,5

Megjegyzés: Az adatok a 2018. április 16-i állapotot tükrözik.

Forrás: NAK-felmérés alapján az AKI Agrárstatisztikai Információs Osztályán készült összeállítás

38. táblázat: **Be nem vetett terület**

Területi egység	Zöldugár (UGA02)	Pihentetett terület (parlag) (PIH01)
Pest, Budapest	1 008	6 695
Közép-Magyarország	1 008	6 695
Fejér	750	2 350
Komárom-Esztergom	75	1 550
Veszprém	585	4 210
Közép-Dunántúl	1 410	8 110
Győr-Moson-Sopron	2 200	1 800
Vas	455	4 330
Zala	370	1 400
Nyugat-Dunántúl	3 025	7 530
Baranya	500	1 100
Somogy		
Tolna	155	2 100
Dél-Dunántúl	655	3 200
Borsod-Abaúj-Zemplén	9 500	16 500
Heves	550	3 080
Nógrád	2 128	3 440
Észak-Magyarország	12 178	23 020
Hajdú-Bihar	1 004	3 102
Jász-Nagykun-Szolnok	1 185	9 131
Szabolcs-Szatmár-Bereg	2 224	10 345
Észak-Alföld	4 413	22 578
Bács-Kiskun	2 830	8 700
Békés		
Csongrád		
Dél-Alföld	2 830	8 700
Mindösszesen	25 519	79 833

Megjegyzés: Az adatok a 2018. április 16-i állapotot tükrözik.

Forrás: NAK-felmérés alapján az AKI Agrárstatisztikai Információs Osztályán készült összeállítás

