

XXII. évfolyam 1. szám 2017



**STATISZTIKAI JELENTÉSEK**  
TÁJÉKOZTATÓ JELENTÉS  
A TAVASZI MEZŐGAZDASÁGI MUNKÁKRÓL  
(2017. április 24-i operatív jelentések alapján)

## Tájékoztató jelentés a tavaszi mezőgazdasági munkákról

XXII. évfolyam 1. szám 2017

Megjelenik időszakosan  
2017. április

**Felelős szerkesztő**  
Bábáné Demeter Edit

**Szerző**  
Ehretné Berczi Ildikó  
ehretne.berczi.ildiko@aki.gov.hu

Varga Éva  
varga.eva@aki.gov.hu

### Kiadó

Agrárgazdasági Kutató Intézet  
H-1093 Budapest, Zsil utca 3–5.  
Postacím: H-1463 Budapest, Pf. 944  
Telefon: (+36 1) 217-1011  
Fax: (+36 1) 217-4469  
www.aki.gov.hu  
aki@aki.gov.hu  
https://asir.aki.gov.hu

ISSN 1418 2130

Ezenkívül figyelmébe ajánljuk az Agrárstatisztikai Információs Osztály adatgyűjtéseinek összefoglalóit, amelyek áttekintik a főbb gazdasági folyamatokat és statisztikai eredményeket.

A kiadványokkal kapcsolatban részletes felvilágosítást ad:  
Publikációs Csoport  
publikacio@aki.gov.hu  
Telefon: (+36 70) 501-1156

Minden jog fenntartva. A kiadvány bármely részének sokszorosítása, adatainak bármilyen formában (nyomtatott vagy elektronikus) történő tárolása vagy továbbítása, illetőleg bármilyen elven működő adatbázis-kezelő segítségével történő felhasználása csak a kiadó előzetes írásbeli engedélyével történhet.

## Tartalomjegyzék

Tavaszi mezőgazdasági munkák helyzete 2017. IV. 24-én .....	3
Grafikonok .....	4
Táblázatok .....	6
Tavaszi összesítő (április) .....	6
Tavaszi vetés összesen .....	7
Gabonafélék vetése összesen .....	8
Tavaszi búza (KAL02) .....	9
Tavaszi árpa (KAL18) .....	10
Zab (KAL19) .....	11
Kukorica (KAL21) .....	12
Hibrid kukorica (KAL25) .....	13
Pohánka (hajdina) (KAL28) .....	14
Szemes cirok (KAL32) .....	15
Indián rizs (KAL35) .....	16
Köles (KAL36-37) .....	17
Burgonya (BUR01-02) .....	18
Cukorrépa (CUK01) .....	19
Borsó (PIL01-06) .....	20
Bab (PIL11, 12, 14) .....	21
Lóbab (PIL09) .....	22
Csillagfürtök (PIL15-23) .....	23
Olajlen (IND07) .....	24
Szója (IND01) .....	25
Napraforgó összesen (IND23-24) .....	26
Dohány (DBU01, DVI02) .....	27
Silócirok (KAL33) .....	28
Silókukorica (KAL24) .....	29
Lucernatelepítés (FOR01-06) .....	30
Csalamádé (FOR52-54) .....	31
Rizs (indián rizs nélkül) (RIZ03) .....	32
Zöldségfélék összesen .....	33
Csemegekukorica (KAL23) .....	34
Zöldborsó (PIL07) .....	35
Vöröshagyma (VEG15) .....	36
Étkezési paradicsom (VEG33) .....	37
Ipari paradicsom (VEG33) .....	38
Zöldpaprika (VEG43) .....	39
Zöldbabwelepítés (PIL13) .....	40
Karfiol (VEG01) .....	41
Görögdinnye (FRU01) .....	42
Be nem vetett terület .....	43

## Tavaszi mezőgazdasági munkák helyzete 2017. IV. 24-én

A tavaszi mezőgazdasági munkák helyzetét felmérő operatív jelentések szerint 2017-ben a tavaszi vetésű szántóföldi növények tervezett vetésterülete 2 millió 112 ezer hektárt tett ki.

A gazdák a tervezett vetési munkák 58 százalékát végezték el április 24-ig, míg egy évvel korábban az 52 százalékát. A gabonafélék vetési állapota országosan 56 százalékos készültséget mutat.

A tavaszi vetésű gabona tervezett vetésterülete 1 millió 161 ezer hektár, ami 95 ezer hektárral kevesebb, mint egy évvel korábban. A kukorica tervezett vetésterülete 1 millió 26 ezer hektár, 64 ezer hektárral kisebb, mint 2016-ban. A tavaszi árpa 56 ezer hektárnyi területe 19 ezer hektárral kevesebb a 2016. évinél. A zab vetésterülete várhatóan 36 ezer hektár lesz az idén, a tavalyinál 8 ezer hektárral kisebb. A termelők 46 ezer hektárral szándékoznak növelni 2017-ben az egyéb gabonafélék területét. A tavaszi búza előírányzott vetésterülete megegyezik a 2016. évivel, a hibrid kukoricáé 3 ezer hektárral 22 ezer hektárra nőtt. Ugyanakkor a szemes cirok vetését az egy évvel korábbi 8,6 ezer hektárral szemben 4 ezer hektáron tervezik 2017-ben.

A kedvezőbb körülményeknek köszönhetően a gazdák a tavaszi munkák nagyobb hányadát végezték el április közepéig, mint egy évvel korábban. Míg tavaly a gabonafélék 42 százalékát vetették el, idén a munka 56 százalékaival végeztek. A tavaszi búza, a tavaszi árpa

és a zab vetése szinte befejeződött. A kukoricát már közel 538 ezer hektáron vetették el, ami a tervezett terület több mint felét jelenti.

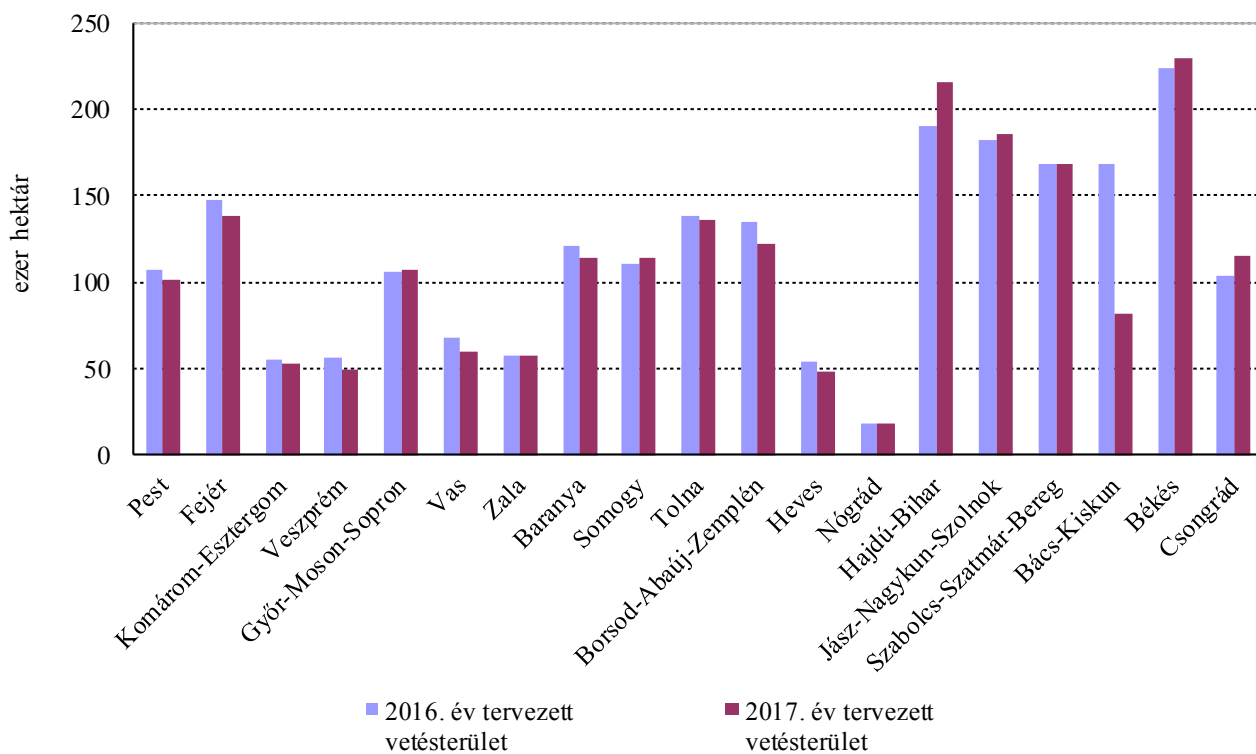
A jelentések szerint a borsó tervezett összes vetésterülete 14 ezer hektár, mindössze 77 százaléka a tavalyinak. A szójabvetés tervezett területe hasonló a 2016. évihez, a lucernatelepítés viszont jelentősen meghaladja a tavalyit. A szója várható területe 2017-ben is 66 ezer hektár, amelynek 19 százalékát vetették be április 24-ig. A lucernatelepítés a 2016. évi 34 ezer hektárral szemben 56 ezer hektár körül alakul 2017-ben, és a munka közel 94 százalékaival már végeztek a jelentés időpontjáig.

A napraforgó tervezett vetésterülete 658 ezer hektár (+25 ezer hektár) és 513 ezer hektáron, a terület 78 százalékán végeztek a vetéssel. A cukorrépa területe 16 ezer hektár, 500 hektárral több az előző évinél. A burgonya 2017-ben tervezett vetésterülete 10,5 ezer hektárra csökkent (-2 ezer hektár; -15 százalék) és az április 24-i időpontra vonatkozó jelentések alapján a vetés 88 százalékát fejezték be.

A zöldségfélék vetésterülete a jelentések szerint 16 százalékkal meghaladja a 2016. évit. A tavalyihoz képest nagyobb területen terveznek csemegekukorica-, zöldborsó-, vöröshagyma-, zöldpaprika-, zöldbab- és karfioltermeléssel foglalkozni, ugyanakkor a görög-dinnye tervezett területe 21 százalékkal kisebb az egy évvel korábbinál.

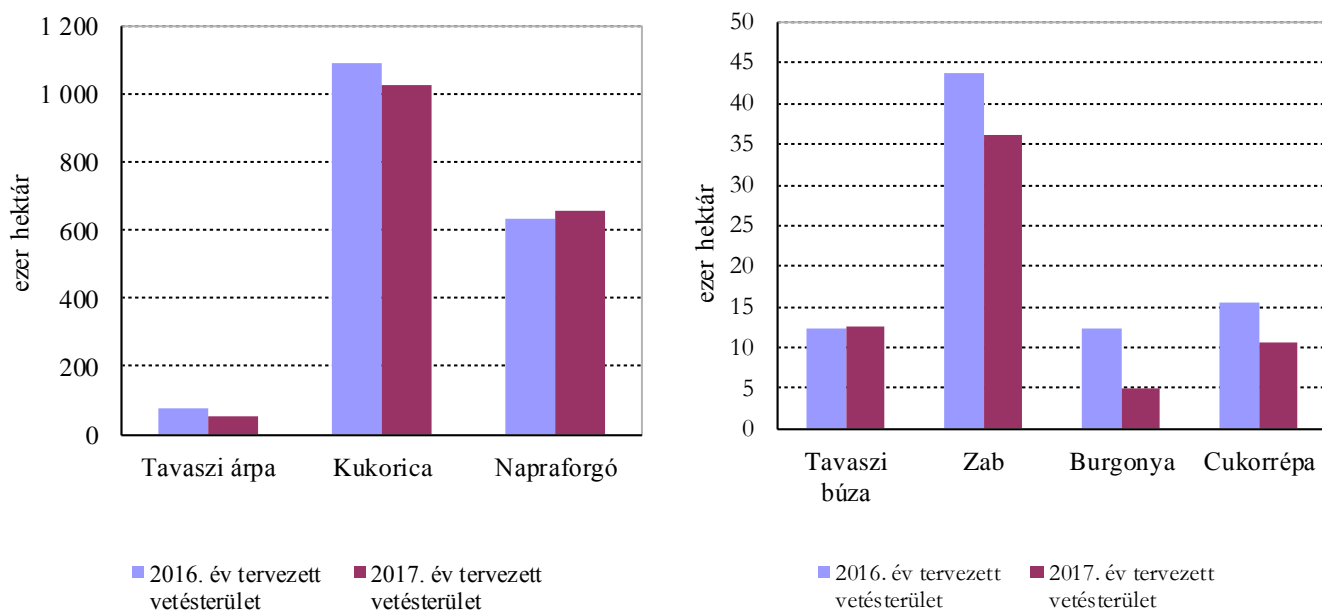
## Grafikonok

1. ábra: **Tervezett vetésterület megyénként**



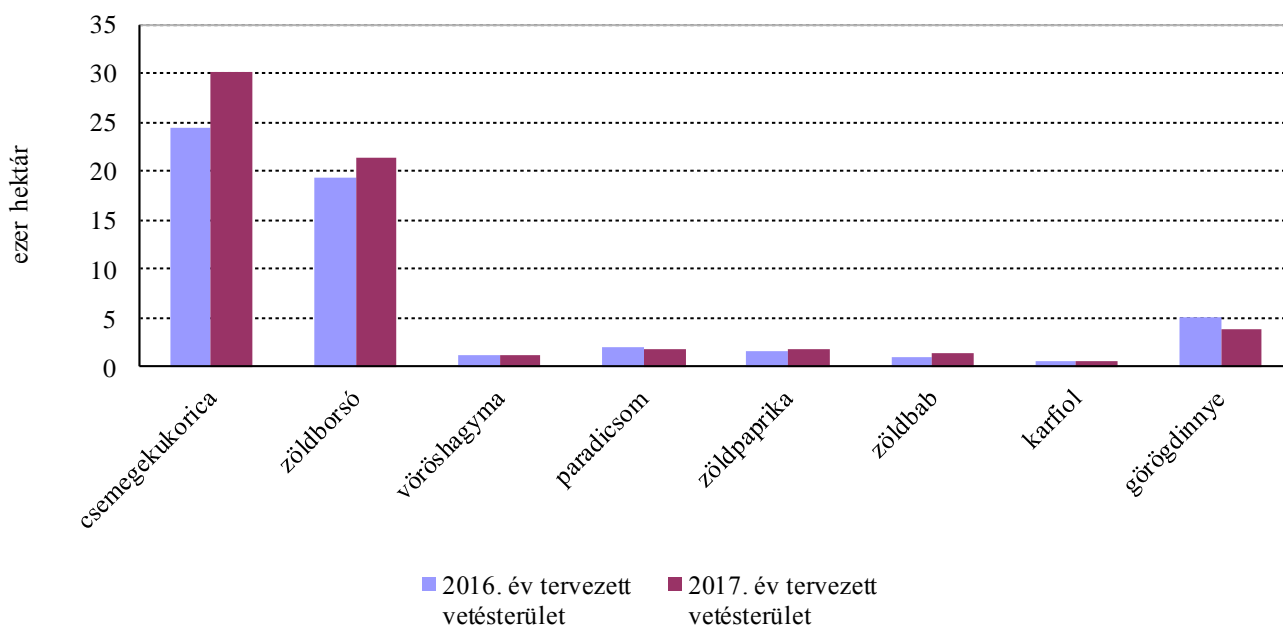
Forrás: NAK-felmérés alapján az AKI Agrárstatisztikai Információs Osztályán készült összeállítás

2. ábra: **Főbb növények vetésterülete**



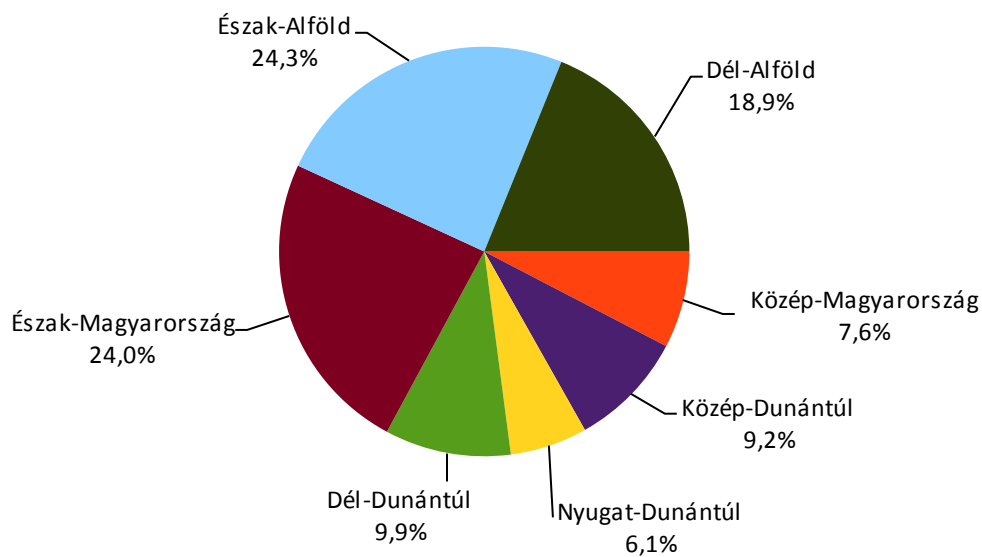
Forrás: NAK-felmérés alapján az AKI Agrárstatisztikai Információs Osztályán készült összeállítás

3. ábra: Főbb zöldségfélék vetésterülete



Forrás: NAK-felmérés alapján az AKI Agrárstatisztikai Információs Osztályán készült összeállítás

4. ábra: Pihentetett terület megoszlása régióinként 2017-ben



Forrás: NAK-felmérés alapján az AKI Agrárstatisztikai Információs Osztályán készült összeállítás

## Táblázatok

1. táblázat: **Tavaszi összesítő (április)**

Vetés, telepítés	Előírányzott munka, hektár		Elvégzett munka, hektár		Elvégzett munka az előírányzott %-ában	
	2016. év	2017. év	2016. év	2017. év	2016. év	2017. év
<b>BE NEM VETETT TERÜLET</b>						
<b>UGA02 Zöldugár</b>	–	<b>27 466</b>	–	–	–	–
<b>PIH01 Pihentetett terület (parlag)</b>	–	<b>104 294</b>	–	–	–	–
<b>VETÉS, ÜLTETÉS</b>						
<i>Tavaszi vetés összesen</i>	<b>2 206 848</b>	<b>2 111 872</b>	<b>1 157 877</b>	<b>1 232 725</b>	<b>52,5</b>	<b>58,4</b>
<i>Gabonafélék vetése összesen</i>	<b>1 256 439</b>	<b>1 161 474</b>	<b>522 601</b>	<b>646 981</b>	<b>41,6</b>	<b>55,7</b>
KAL02 tavaszi búza	12 425	12 502	11 118	12 914	89,5	103,3
KAL18 tavaszi árpa	74 379	55 727	72 594	55 064	97,6	98,8
KAL19 zab	43 795	36 124	40 263	34 867	91,9	96,5
KAL21 kukorica	1 089 426	1 025 517	379 138	538 259	34,8	52,5
KAL25 hibrid kukorica	19 333	22 362	3 323	4 084	17,2	18,3
KAL28 pohánka ( <i>hajdina</i> )	–	806	–	332	–	–
KAL32 szemes cirok	8 580	4 030	2 082	821	24,3	20,4
KAL35 indián rizs	926	1 132	80	0	8,6	0,0
KAL36-37 köles	–	4 884	–	760	–	–
BUR01-02 Burgonya	12 358	10 497	9 230	9 263	74,7	88,2
CUK01 Cukorrépa	15 499	16 020	13 528	15 706	87,3	98,0
PIL01-06 Borsó (magborsó) étkezési, takarmány	18 300	14 013	18 566	14 288	101,5	102,0
PIL11,12,14 Bab	247	413	94	222	38,1	53,8
PIL09 Lóbab	109	56	23	36	21,1	63,5
PIL15-23 Csillagfürtök	–	417	–	276	–	–
IND07 Olajlen	507	724	237	544	46,7	75,1
IND01 Szója	66 458	66 101	9 595	12 367	14,4	18,7
IND23-24 Napraforgó összesen	632 982	657 822	386 146	513 416	61,0	78,0
DBU01, DVI02 Dohány	4 109	4 141	1 107	6	26,9	0,1
KAL33 Silócirok	–	7 236	–	1 680	–	–
KAL24 Silókukorica	79 010	75 601	14 062	33 255	17,8	44,0
FOR01-06 Lucernatelepítés	37 920	56 252	33 636	52 732	88,7	93,7
FOR52-54 Csalamádé	701	759	274	335	39,1	44,1
RIZ03 Rizs (indián rizs nélkül)	2 350	2 949	0	0	0,0	0,0
<b>Zöldségfélék összesen</b>	<b>55 053</b>	<b>63 740</b>	<b>27 001</b>	<b>30 120</b>	<b>49,0</b>	<b>47,3</b>
KAL23 csemegekukorica	24 432	30 180	7 490	6 799	30,7	22,5
PIL07 zöldborsó	19 248	21 441	14 823	20 531	77,0	95,8
VEG15 vöröshagyma	1 259	1 311	1 010	1 178	80,2	89,9
VEG33 étkezési paradicsom	1 963	450	210	221	10,7	49,1
VEG33 ipari paradicsom	–	1 396	–	180	–	–
VEG43 zöldpaprika	1 655	1 852	524	244	31,7	13,2
PIL13 zöldbab	921	1 374	579	102	62,9	7,4
VEG01 karfiol	533	549	111	133	20,8	24,2
FRU01 görögdinnye	5 022	3 964	2 215	738	44,1	18,6

Forrás: NAK-felmérés alapján az AKI Agrárstatisztikai Információs Osztályán készült összeállítás

2. táblázat: **Tavaszi vetés összesen**

Területi egység	Előirányzott munka, hektár	Elvégzett munka, hektár	Elvégzett munka az előirányzott %-ában
Pest, Budapest	101 584	69 580	68,5
<b>Közép-Magyarország</b>	<b>101 584</b>	<b>69 580</b>	<b>68,5</b>
Fejér	138 015	104 999	76,1
Komárom-Esztergom	52 255	11 915	22,8
Veszprém	48 700	20 701	42,5
<b>Közép-Dunántúl</b>	<b>238 970</b>	<b>137 615</b>	<b>57,6</b>
Győr-Moson-Sopron	106 840	41 740	39,1
Vas	59 442	47 475	79,9
Zala	57 623	27 481	47,7
<b>Nyugat-Dunántúl</b>	<b>223 905</b>	<b>116 696</b>	<b>52,1</b>
Baranya	113 510	57 941	51,0
Somogy	113 380	86 560	76,3
Tolna	136 325	71 161	52,2
<b>Dél-Dunántúl</b>	<b>363 215</b>	<b>215 662</b>	<b>59,4</b>
Borsod-Abaúj-Zemplén	122 057	94 704	77,6
Heves	48 204	30 545	63,4
Nógrád	17 952	7 315	40,7
<b>Észak-Magyarország</b>	<b>188 213</b>	<b>132 564</b>	<b>70,4</b>
Hajdú-Bihar	215 185	112 175	52,1
Jász-Nagykun-Szolnok	185 840	114 854	61,8
Szabolcs-Szatmár-Bereg	168 585	62 917	37,3
<b>Észak-Alföld</b>	<b>569 610</b>	<b>289 946</b>	<b>50,9</b>
Bács-Kiskun	81 213	28 938	35,6
Békés	229 928	179 438	78,0
Csongrád	115 234	62 286	54,1
<b>Dél-Alföld</b>	<b>426 375</b>	<b>270 662</b>	<b>63,5</b>
<b>Mindösszesen</b>	<b>2 111 872</b>	<b>1 232 725</b>	<b>58,4</b>

Megjegyzés: Az adatok a 2017. április 24-ei állapotot tükrözik.

Forrás: NAK-felmérés alapján az AKI Agrárstatisztikai Információs Osztályán készült összeállítás

3. táblázat: **Gabonafélék vetése összesen**

Területi egység	Előirányzott munka, hektár	Elvégzett munka, hektár	Elvégzett munka az előirányzott %-ában
Pest, Budapest	55 606	34 709	62,4
<b>Közép-Magyarország</b>	<b>55 606</b>	<b>34 709</b>	<b>62,4</b>
Fejér	84 281	55 204	65,5
Komárom-Esztergom	35 575	4 515	12,7
Veszprém	28 986	12 274	42,3
<b>Közép-Dunántúl</b>	<b>148 842</b>	<b>71 993</b>	<b>48,4</b>
Győr-Moson-Sopron	54 730	36 440	66,6
Vas	36 510	31 372	85,9
Zala	40 595	17 452	43,0
<b>Nyugat-Dunántúl</b>	<b>131 835</b>	<b>85 264</b>	<b>64,7</b>
Baranya	70 611	32 103	45,5
Somogy	73 960	54 810	74,1
Tolna	85 942	36 243	42,2
<b>Dél-Dunántúl</b>	<b>230 513</b>	<b>123 156</b>	<b>53,4</b>
Borsod-Abaúj-Zemplén	53 607	46 462	86,7
Heves	16 813	9 097	54,1
Nógrád	5 530	2 279	41,2
<b>Észak-Magyarország</b>	<b>75 950</b>	<b>57 838</b>	<b>76,2</b>
Hajdú-Bihar	104 449	50 165	48,0
Jász-Nagykun-Szolnok	69 327	31 093	44,8
Szabolcs-Szatmár-Bereg	97 268	26 813	27,6
<b>Észak-Alföld</b>	<b>271 044</b>	<b>108 071</b>	<b>39,9</b>
Bács-Kiskun	81 692	64 472	78,9
Békés	112 620	76 621	68,0
Csongrád	53 372	24 857	46,6
<b>Dél-Alföld</b>	<b>247 684</b>	<b>165 950</b>	<b>67,0</b>
<b>Mindösszesen</b>	<b>1 161 474</b>	<b>646 981</b>	<b>55,7</b>

Megjegyzés: Az adatok a 2017. április 24-ei állapotot tükrözik.

Forrás: NAK-felmérés alapján az AKI Agrárstatisztikai Információs Osztályán készült összeállítás



4. táblázat: **Tavaszi búza (KAL02)**

Területi egység	Előirányzott munka, hektár	Elvégzett munka, hektár	Elvégzett munka az előirányzott %-ában
Pest, Budapest	290	290	100,0
<b>Közép-Magyarország</b>	<b>290</b>	<b>290</b>	<b>100,0</b>
Fejér	1 330	1 330	100,0
Komárom-Esztergom	720	720	100,0
Veszprém	542	542	100,0
<b>Közép-Dunántúl</b>	<b>2 592</b>	<b>2 592</b>	<b>100,0</b>
Győr-Moson-Sopron	850	850	100,0
Vas	2 390	2 492	104,3
Zala	1 910	2 450	128,3
<b>Nyugat-Dunántúl</b>	<b>5 150</b>	<b>5 792</b>	<b>112,5</b>
Baranya	535	535	100,0
Somogy	800	800	100,0
Tolna	235	235	100,0
<b>Dél-Dunántúl</b>	<b>1 570</b>	<b>1 570</b>	<b>100,0</b>
Borsod-Abaúj-Zemplén	860	860	100,0
Heves	170	95	55,9
Nógrád	100	100	100,0
<b>Észak-Magyarország</b>	<b>1 130</b>	<b>1 055</b>	<b>93,4</b>
Hajdú-Bihar	250	250	100,0
Jász-Nagykun-Szolnok	200	200	100,0
Szabolcs-Szatmár-Bereg	270	245	90,7
<b>Észak-Alföld</b>	<b>720</b>	<b>695</b>	<b>96,5</b>
Bács-Kiskun	480	350	72,9
Békés	360	360	100,0
Csongrád	210	210	100,0
<b>Dél-Alföld</b>	<b>1 050</b>	<b>920</b>	<b>87,6</b>
<b>Mindösszesen</b>	<b>12 502</b>	<b>12 914</b>	<b>103,3</b>

Megjegyzés: Az adatok a 2017. április 24-ei állapotot tükrözik.

Forrás: NAK-felmérés alapján az AKI Agrárstatisztikai Információs Osztályán készült összeállítás

5. táblázat: **Tavaszi árpa (KAL18)**

Területi egység	Előirányzott munka, hektár	Elvégzett munka, hektár	Elvégzett munka az előirányzott %-ában
Pest, Budapest	1 920	1 920	100,0
<b>Közép-Magyarország</b>	<b>1 920</b>	<b>1 920</b>	<b>100,0</b>
Fejér	3 964	3 964	100,0
Komárom-Esztergom	1 550	1 550	100,0
Veszprém	3 918	3 918	100,0
<b>Közép-Dunántúl</b>	<b>9 432</b>	<b>9 432</b>	<b>100,0</b>
Győr-Moson-Sopron	8 500	8 500	100,0
Vas	6 620	6 712	101,4
Zala	3 400	3 032	89,2
<b>Nyugat-Dunántúl</b>	<b>18 520</b>	<b>18 244</b>	<b>98,5</b>
Baranya	1 463	1 262	86,3
Somogy	1 200	1 200	100,0
Tolna	1 861	1 861	100,0
<b>Dél-Dunántúl</b>	<b>4 524</b>	<b>4 323</b>	<b>95,6</b>
Borsod-Abaúj-Zemplén	5 200	4 970	95,6
Heves	3 510	3 390	96,6
Nógrád	516	689	133,5
<b>Észak-Magyarország</b>	<b>9 226</b>	<b>9 049</b>	<b>98,1</b>
Hajdú-Bihar	1 525	1 525	100,0
Jász-Nagykun-Szolnok	4 877	4 877	100,0
Szabolcs-Szatmár-Bereg	465	471	101,3
<b>Észak-Alföld</b>	<b>6 867</b>	<b>6 873</b>	<b>100,1</b>
Bács-Kiskun	1 982	1 967	99,2
Békés	1 700	1 700	100,0
Csongrád	1 556	1 556	100,0
<b>Dél-Alföld</b>	<b>5 238</b>	<b>5 223</b>	<b>99,7</b>
<b>Mindösszesen</b>	<b>55 727</b>	<b>55 064</b>	<b>98,8</b>

Megjegyzés: Az adatok a 2017. április 24-ei állapotot tükrözik.

Forrás: NAK-felmérés alapján az AKI Agrárstatisztikai Információs Osztályán készült összeállítás

6. táblázat: **Zab (KAL19)**

Területi egység	Előirányzott munka, hektár	Elvégzett munka, hektár	Elvégzett munka az előirányzott %-ában
Pest, Budapest	2 535	2 205	87,0
<b>Közép-Magyarország</b>	<b>2 535</b>	<b>2 205</b>	<b>87,0</b>
Fejér	1 413	1 413	100,0
Komárom-Esztergom	955	955	100,0
Veszprém	1 954	1 954	100,0
<b>Közép-Dunántúl</b>	<b>4 322</b>	<b>4 322</b>	<b>100,0</b>
Győr-Moson-Sopron	1 500	1 500	100,0
Vas	890	884	99,3
Zala	950	970	102,1
<b>Nyugat-Dunántúl</b>	<b>3 340</b>	<b>3 354</b>	<b>100,4</b>
Baranya	1 019	684	67,1
Somogy	2 300	2 300	100,0
Tolna	677	677	100,0
<b>Dél-Dunántúl</b>	<b>3 996</b>	<b>3 661</b>	<b>91,6</b>
Borsod-Abaúj-Zemplén	4 120	4 120	100,0
Heves	1 020	812	79,6
Nógrád	603	500	82,9
<b>Észak-Magyarország</b>	<b>5 743</b>	<b>5 432</b>	<b>94,6</b>
Hajdú-Bihar	2 200	2 100	95,5
Jász-Nagykun-Szolnok	3 158	3 138	99,4
Szabolcs-Szatmár-Bereg	3 490	3 315	95,0
<b>Észak-Alföld</b>	<b>8 848</b>	<b>8 553</b>	<b>96,7</b>
Bács-Kiskun	2 330	2 330	100,0
Békés	2 300	2 300	100,0
Csongrád	2 710	2 710	100,0
<b>Dél-Alföld</b>	<b>7 340</b>	<b>7 340</b>	<b>100,0</b>
<b>Mindösszesen</b>	<b>36 124</b>	<b>34 867</b>	<b>96,5</b>

Megjegyzés: Az adatok a 2017. április 24-ei állapotot tükrözik.

Forrás: NAK-felmérés alapján az AKI Agrárstatisztikai Információs Osztályán készült összeállítás

7. táblázat: **Kukorica (KAL21)**

Területi egység	Előirányzott munka, hektár	Elvégzett munka, hektár	Elvégzett munka az előirányzott %-ában
Pest, Budapest	48 690	29 628	60,9
<b>Közép-Magyarország</b>	<b>48 690</b>	<b>29 628</b>	<b>60,9</b>
Fejér	77 284	48 297	62,5
Komárom-Esztergom	31 700	1 270	4,0
Veszprém	22 258	5 860	26,3
<b>Közép-Dunántúl</b>	<b>131 242</b>	<b>55 427</b>	<b>42,2</b>
Győr-Moson-Sopron	42 500	25 500	60,0
Vas	25 845	21 195	82,0
Zala	34 210	11 000	32,2
<b>Nyugat-Dunántúl</b>	<b>102 555</b>	<b>57 695</b>	<b>56,3</b>
Baranya	66 658	29 597	44,4
Somogy	68 500	49 500	72,3
Tolna	82 157	33 330	40,6
<b>Dél-Dunántúl</b>	<b>217 315</b>	<b>112 427</b>	<b>51,7</b>
Borsod-Abaúj-Zemplén	42 600	36 500	85,7
Heves	11 633	4 650	40,0
Nógrád	4 159	928	22,3
<b>Észak-Magyarország</b>	<b>58 392</b>	<b>42 078</b>	<b>72,1</b>
Hajdú-Bihar	98 250	46 000	46,8
Jász-Nagykun-Szolnok	52 498	22 261	42,4
Szabolcs-Szatmár-Bereg	92 251	22 782	24,7
<b>Észak-Alföld</b>	<b>242 999</b>	<b>91 043</b>	<b>37,5</b>
Bács-Kiskun	75 632	59 230	78,3
Békés	101 000	70 700	70,0
Csongrád	47 692	20 031	42,0
<b>Dél-Alföld</b>	<b>224 324</b>	<b>149 961</b>	<b>66,9</b>
<b>Mindösszesen</b>	<b>1 025 517</b>	<b>538 259</b>	<b>52,5</b>

Megjegyzés: Az adatok a 2017. április 24-ei állapotot tükrözik.

Forrás: NAK-felmérés alapján az AKI Agrárstatisztikai Információs Osztályán készült összeállítás

8. táblázat: **Hibrid kukorica (KAL25)**

Területi egység	Előirányzott munka, hektár	Elvégzett munka, hektár	Elvégzett munka az előirányzott %-ában
Pest, Budapest	410	151	36,8
<b>Közép-Magyarország</b>	<b>410</b>	<b>151</b>	<b>36,8</b>
Fejér	80	–	
Komárom-Esztergom	530	–	
Veszprém	1	0	
<b>Közép-Dunántúl</b>	<b>611</b>	<b>0</b>	
Győr-Moson-Sopron	950	–	
Vas	70	15	21,4
Zala	100	–	
<b>Nyugat-Dunántúl</b>	<b>1 120</b>	<b>15</b>	<b>1,3</b>
Baranya	884	20	2,3
Somogy	950	950	100,0
Tolna	925	90	9,7
<b>Dél-Dunántúl</b>	<b>2 759</b>	<b>1 060</b>	<b>38,4</b>
Borsod-Abaúj-Zemplén	750	0	
Heves	150	150	100,0
Nógrád	–	–	
<b>Észak-Magyarország</b>	<b>900</b>	<b>150</b>	<b>16,7</b>
Hajdú-Bihar	1 620	290	17,9
Jász-Nagykun-Szolnok	7 040	617	8,8
Szabolcs-Szatmár-Bereg	295	0	
<b>Észak-Alföld</b>	<b>8 955</b>	<b>907</b>	<b>10,1</b>
Bács-Kiskun	453	500	110,4
Békés	6 340	951	15,0
Csongrád	814	350	43,0
<b>Dél-Alföld</b>	<b>7 607</b>	<b>1 801</b>	<b>23,7</b>
<b>Mindösszesen</b>	<b>22 362</b>	<b>4 084</b>	<b>18,3</b>

Megjegyzés: Az adatok a 2017. április 24-ei állapotot tükrözik.

Forrás: NAK-felmérés alapján az AKI Agrárstatisztikai Információs Osztályán készült összeállítás

9. táblázat: **Pohánka (hajdina) (KAL28)**

Területi egység	Előirányzott munka, hektár	Elvégzett munka, hektár	Elvégzett munka az előirányzott %-ában
Pest, Budapest	0	0	
<b>Közép-Magyarország</b>	<b>0</b>	<b>0</b>	
Fejér	100	100	100,0
Komárom-Esztergom	20	20	100,0
Veszprém	16	0	
<b>Közép-Dunántúl</b>	<b>136</b>	<b>120</b>	<b>88,2</b>
Győr-Moson-Sopron	150	90	60,0
Vas	49	0	
Zala	25		
<b>Nyugat-Dunántúl</b>	<b>224</b>	<b>90</b>	<b>40,2</b>
Baranya	0	0	
Somogy	60	60	100,0
Tolna	0	0	
<b>Dél-Dunántúl</b>	<b>60</b>	<b>60</b>	<b>100,0</b>
Borsod-Abaúj-Zemplén	16	0	
Heves			
Nógrád	32	2	6,3
<b>Észak-Magyarország</b>	<b>48</b>	<b>2</b>	<b>4,2</b>
Hajdú-Bihar	4	0	
Jász-Nagykun-Szolnok	2	0	
Szabolcs-Szatmár-Bereg	37	0	
<b>Észak-Alföld</b>	<b>43</b>	<b>0</b>	
Bács-Kiskun	125	0	
Békés	60	60	100,0
Csongrád	110	0	
<b>Dél-Alföld</b>	<b>295</b>	<b>60</b>	<b>20,3</b>
<b>Mindösszesen</b>	<b>806</b>	<b>332</b>	<b>41,2</b>

Megjegyzés: Az adatok a 2017. április 24-ei állapotot tükrözik.

Forrás: NAK-felmérés alapján az AKI Agrárstatisztikai Információs Osztályán készült összeállítás

10. táblázat: Szemes cirok (KAL32)

Területi egység	Előirányzott munka, hektár	Elvégzett munka, hektár	Elvégzett munka az előirányzott %-ában
Pest, Budapest	963	285	29,6
<b>Közép-Magyarország</b>	<b>963</b>	<b>285</b>	<b>29,6</b>
Fejér	10	0	
Komárom-Esztergom	100		
Veszprém	195	0	
<b>Közép-Dunántúl</b>	<b>305</b>	<b>0</b>	
Győr-Moson-Sopron	80		
Vas	304	74	24,3
Zala			
<b>Nyugat-Dunántúl</b>	<b>384</b>	<b>74</b>	<b>19,3</b>
Baranya	44	5	11,4
Somogy	150	0	
Tolna	55	30	54,5
<b>Dél-Dunántúl</b>	<b>249</b>	<b>35</b>	<b>14,1</b>
Borsod-Abaúj-Zemplén	12	12	100,0
Heves	45	0	
Nógrád	90	60	66,7
<b>Észak-Magyarország</b>	<b>147</b>	<b>72</b>	<b>49,0</b>
Hajdú-Bihar	20	0	
Jász-Nagykun-Szolnok	327	0	
Szabolcs-Szatmár-Bereg	405	0	
<b>Észak-Alföld</b>	<b>752</b>	<b>0</b>	
Bács-Kiskun	690	95	13,8
Békés	520	260	50,0
Csongrád	20	0	
<b>Dél-Alföld</b>	<b>1 230</b>	<b>355</b>	<b>28,9</b>
<b>Mindösszesen</b>	<b>4 030</b>	<b>821</b>	<b>20,4</b>

Megjegyzés: Az adatok a 2017. április 24-ei állapotot tükrözik.

Forrás: NAK-felmérés alapján az AKI Agrárstatisztikai Információs Osztályán készült összeállítás

11. táblázat: **Indián rizs (KAL35)**

Területi egység	Előirányzott munka, hektár	Elvégzett munka, hektár	Elvégzett munka az előirányzott %-ában
Pest, Budapest	0	0	
<b>Közép-Magyarország</b>	<b>0</b>	<b>0</b>	
Fejér	0	0	
Komárom-Esztergom			
Veszprém	0	0	
<b>Közép-Dunántúl</b>	<b>0</b>	<b>0</b>	
Győr-Moson-Sopron			
Vas	0	0	
Zala			
<b>Nyugat-Dunántúl</b>	<b>0</b>	<b>0</b>	
Baranya	0	0	
Somogy	0	0	
Tolna	0	0	
<b>Dél-Dunántúl</b>	<b>0</b>	<b>0</b>	
Borsod-Abaúj-Zemplén	0	0	
Heves			
Nógrád			
<b>Észak-Magyarország</b>	<b>0</b>	<b>0</b>	
Hajdú-Bihar	0	0	
Jász-Nagykun-Szolnok	1 082	0	
Szabolcs-Szatmár-Bereg	0	0	
<b>Észak-Alföld</b>	<b>1 082</b>	<b>0</b>	
Bács-Kiskun	0	0	
Békés	50		
Csongrád	0	0	
<b>Dél-Alföld</b>	<b>50</b>	<b>0</b>	
<b>Mindösszesen</b>	<b>1 132</b>	<b>0</b>	

Megjegyzés: Az adatok a 2017. április 24-ei állapotot tükrözik.

Forrás: NAK-felmérés alapján az AKI Agrárstatisztikai Információs Osztályán készült összeállítás



12. táblázat: **Köles (KAL36-37)**

Területi egység	Előirányzott munka, hektár	Elvégzett munka, hektár	Elvégzett munka az előirányzott %-ában
Pest, Budapest	798	230	28,8
<b>Közép-Magyarország</b>	<b>798</b>	<b>230</b>	<b>28,8</b>
Fejér	100	100	100,0
Komárom-Esztergom			
Veszprém	102	0	
<b>Közép-Dunántúl</b>	<b>202</b>	<b>100</b>	<b>49,5</b>
Győr-Moson-Sopron	200		
Vas	342	0	
Zala			
<b>Nyugat-Dunántúl</b>	<b>542</b>	<b>0</b>	
Baranya	8	0	
Somogy	0	0	
Tolna	32	20	62,5
<b>Dél-Dunántúl</b>	<b>40</b>	<b>20</b>	<b>50,0</b>
Borsod-Abaúj-Zemplén	49	0	
Heves	285	0	
Nógrád	30	0	
<b>Észak-Magyarország</b>	<b>364</b>	<b>0</b>	
Hajdú-Bihar	580	0	
Jász-Nagykun-Szolnok	143	0	
Szabolcs-Szatmár-Bereg	55	0	
<b>Észak-Alföld</b>	<b>778</b>	<b>0</b>	
Bács-Kiskun	1 610	120	7,5
Békés	290	290	100,0
Csongrád	260	0	
<b>Dél-Alföld</b>	<b>2 160</b>	<b>410</b>	<b>19,0</b>
<b>Mindösszesen</b>	<b>4 884</b>	<b>760</b>	<b>15,6</b>

Megjegyzés: Az adatok a 2017. április 24-ei állapotot tükrözik.

Forrás: NAK-felmérés alapján az AKI Agrárstatisztikai Információs Osztályán készült összeállítás

13. táblázat: **Burgonya (BUR01-02)**

Területi egység	Előirányzott munka, hektár	Elvégzett munka, hektár	Elvégzett munka az előirányzott %-ában
Pest, Budapest	2 013	1 848	91,8
<b>Közép-Magyarország</b>	<b>2 013</b>	<b>1 848</b>	<b>91,8</b>
Fejér	61	59	96,7
Komárom-Esztergom	300	300	100,0
Veszprém	264	86	32,6
<b>Közép-Dunántúl</b>	<b>625</b>	<b>445</b>	<b>71,2</b>
Győr-Moson-Sopron	350	350	100,0
Vas	65	66	101,5
Zala	305	273	89,5
<b>Nyugat-Dunántúl</b>	<b>720</b>	<b>689</b>	<b>95,7</b>
Baranya	79	47	59,5
Somogy	350	350	100,0
Tolna	48	46	95,8
<b>Dél-Dunántúl</b>	<b>477</b>	<b>443</b>	<b>92,9</b>
Borsod-Abaúj-Zemplén	290	290	100,0
Heves	43	43	100,0
Nógrád	67	57	85,1
<b>Észak-Magyarország</b>	<b>400</b>	<b>390</b>	<b>97,5</b>
Hajdú-Bihar	490	403	82,2
Jász-Nagykun-Szolnok	122	113	92,6
Szabolcs-Szatmár-Bereg	1 168	927	79,4
<b>Észak-Alföld</b>	<b>1 780</b>	<b>1 443</b>	<b>81,1</b>
Bács-Kiskun	1 350	1 310	97,0
Békés	220	220	100,0
Csongrád	2 912	2 475	85,0
<b>Dél-Alföld</b>	<b>4 482</b>	<b>4 005</b>	<b>89,4</b>
<b>Mindösszesen</b>	<b>10 497</b>	<b>9 263</b>	<b>88,2</b>

Megjegyzés: Az adatok a 2017. április 24-ei állapotot tükrözik.

Forrás: NAK-felmérés alapján az AKI Agrárstatisztikai Információs Osztályán készült összeállítás

14. táblázat: **Cukorrépa (CUK01)**

Területi egység	Előirányzott munka, hektár	Elvégzett munka, hektár	Elvégzett munka az előirányzott %-ában
Pest, Budapest	397	377	95,0
<b>Közép-Magyarország</b>	<b>397</b>	<b>377</b>	<b>95,0</b>
Fejér	2 676	2 676	100,0
Komárom-Esztergom	550	550	100,0
Veszprém	75	75	100,0
<b>Közép-Dunántúl</b>	<b>3 301</b>	<b>3 301</b>	<b>100,0</b>
Győr-Moson-Sopron	1 100	1 100	100,0
Vas	1 035	1 027	99,2
Zala			
<b>Nyugat-Dunántúl</b>	<b>2 135</b>	<b>2 127</b>	<b>99,6</b>
Baranya	989	943	95,3
Somogy	1 400	1 400	100,0
Tolna	1 341	1 360	101,4
<b>Dél-Dunántúl</b>	<b>3 730</b>	<b>3 703</b>	<b>99,3</b>
Borsod-Abaúj-Zemplén	0	0	
Heves	115	115	100,0
Nógrád	5		
<b>Észak-Magyarország</b>	<b>120</b>	<b>115</b>	<b>95,8</b>
Hajdú-Bihar	1 460	1 430	97,9
Jász-Nagykun-Szolnok	980	996	101,6
Szabolcs-Szatmár-Bereg	542	542	100,0
<b>Észak-Alföld</b>	<b>2 982</b>	<b>2 968</b>	<b>99,5</b>
Bács-Kiskun	1 560	1 320	84,6
Békés	250	250	100,0
Csongrád	1 545	1 545	100,0
<b>Dél-Alföld</b>	<b>3 355</b>	<b>3 115</b>	<b>92,8</b>
<b>Mindösszesen</b>	<b>16 020</b>	<b>15 706</b>	<b>98,0</b>

Megjegyzés: Az adatok a 2017. április 24-ei állapotot tükrözik.

Forrás: NAK-felmérés alapján az AKI Agrárstatisztikai Információs Osztályán készült összeállítás

15. táblázat: **Borsó (PIL01-06)**

Területi egység	Előirányzott munka, hektár	Elvégzett munka, hektár	Elvégzett munka az előirányzott %-ában
Pest, Budapest	550	550	100,0
<b>Közép-Magyarország</b>	<b>550</b>	<b>550</b>	<b>100,0</b>
Fejér	758	758	100,0
Komárom-Esztergom	350	350	100,0
Veszprém	107	107	100,0
<b>Közép-Dunántúl</b>	<b>1 215</b>	<b>1 215</b>	<b>100,0</b>
Győr-Moson-Sopron	160	160	100,0
Vas	56	74	132,1
Zala	70	70	100,0
<b>Nyugat-Dunántúl</b>	<b>286</b>	<b>304</b>	<b>106,3</b>
Baranya	670	670	100,0
Somogy	1 050	1 050	100,0
Tolna	356	346	97,2
<b>Dél-Dunántúl</b>	<b>2 076</b>	<b>2 066</b>	<b>99,5</b>
Borsod-Abaúj-Zemplén	3 750	3 750	100,0
Heves	435	364	83,7
Nógrád	220	205	93,2
<b>Észak-Magyarország</b>	<b>4 405</b>	<b>4 319</b>	<b>98,0</b>
Hajdú-Bihar	470	470	100,0
Jász-Nagykun-Szolnok	1 633	1 633	100,0
Szabolcs-Szatmár-Bereg	964	958	99,4
<b>Észak-Alföld</b>	<b>3 067</b>	<b>3 061</b>	<b>99,8</b>
Bács-Kiskun	378	373	98,7
Békés	1 270	1 270	100,0
Csongrád	766	1 130	147,5
<b>Dél-Alföld</b>	<b>2 414</b>	<b>2 773</b>	<b>114,9</b>
<b>Mindösszesen</b>	<b>14 013</b>	<b>14 288</b>	<b>102,0</b>

Megjegyzés: Az adatok a 2017. április 24-ei állapotot tükrözik.

Forrás: NAK-felmérés alapján az AKI Agrárstatisztikai Információs Osztályán készült összeállítás

16. táblázat: **Bab (PIL11, 12, 14)**

Területi egység	Előirányzott munka, hektár	Elvégzett munka, hektár	Elvégzett munka az előirányzott %-ában
Pest, Budapest	21	20	97,6
<b>Közép-Magyarország</b>	<b>21</b>	<b>20</b>	<b>97,6</b>
Fejér	0	0	
Komárom-Esztergom			
Veszprém	0	0	
<b>Közép-Dunántúl</b>	<b>0</b>	<b>0</b>	
Győr-Moson-Sopron	2		
Vas	0	0	
Zala			
<b>Nyugat-Dunántúl</b>	<b>2</b>	<b>0</b>	
Baranya			
Somogy	0	0	
Tolna	1	0	
<b>Dél-Dunántúl</b>	<b>1</b>	<b>0</b>	
Borsod-Abaúj-Zemplén	30	0	
Heves			
Nógrád			
<b>Észak-Magyarország</b>	<b>30</b>	<b>0</b>	
Hajdú-Bihar	50	47	93,2
Jász-Nagykun-Szolnok	138	90	65,2
Szabolcs-Szatmár-Bereg	15	0	
<b>Észak-Alföld</b>	<b>203</b>	<b>137</b>	<b>67,3</b>
Bács-Kiskun	69	38	55,1
Békés	25	3	10,0
Csongrád	62	25	40,3
<b>Dél-Alföld</b>	<b>156</b>	<b>66</b>	<b>42,0</b>
<b>Mindösszesen</b>	<b>413</b>	<b>222</b>	<b>53,8</b>

Megjegyzés: Az adatok a 2017. április 24-ei állapotot tükrözik.

Forrás: NAK-felmérés alapján az AKI Agrárstatisztikai Információs Osztályán készült összeállítás

17. táblázat: **Lóbab (PIL09)**

Területi egység	Előirányzott munka, hektár	Elvégzett munka, hektár	Elvégzett munka az előirányzott %-ában
Pest, Budapest	0	0	
<b>Közép-Magyarország</b>	<b>0</b>	<b>0</b>	
Fejér	0	0	
Komárom-Esztergom			
Veszprém	0	0	
<b>Közép-Dunántúl</b>	<b>0</b>	<b>0</b>	
Győr-Moson-Sopron	10		
Vas	20	21	105,0
Zala			
<b>Nyugat-Dunántúl</b>	<b>30</b>	<b>21</b>	<b>70,0</b>
Baranya			
Somogy	0	0	
Tolna	0	0	
<b>Dél-Dunántúl</b>	<b>0</b>	<b>0</b>	
Borsod-Abaúj-Zemplén	0	0	100,0
Heves			
Nógrád			
<b>Észak-Magyarország</b>	<b>0</b>	<b>0</b>	<b>100,0</b>
Hajdú-Bihar	0	0	
Jász-Nagykun-Szolnok	0	0	
Szabolcs-Szatmár-Bereg	2	0	
<b>Észak-Alföld</b>	<b>2</b>	<b>0</b>	
Bács-Kiskun	9	9	100,0
Békés	8	2	30,0
Csongrád	7	3	42,9
<b>Dél-Alföld</b>	<b>24</b>	<b>14</b>	<b>60,0</b>
<b>Mindösszesen</b>	<b>56</b>	<b>36</b>	<b>63,5</b>

Megjegyzés: Az adatok a 2017. április 24-ei állapotot tükrözik.

Forrás: NAK-felmérés alapján az AKI Agrárstatisztikai Információs Osztályán készült összeállítás

18. táblázat: Csillagfürtök (PIL15-23)

Területi egység	Előirányzott munka, hektár	Elvégzett munka, hektár	Elvégzett munka az előirányzott %-ában
Pest, Budapest	25	25	100,0
<b>Közép-Magyarország</b>	<b>25</b>	<b>25</b>	<b>100,0</b>
Fejér	0	0	
Komárom-Esztergom			
Veszprém	0	0	
<b>Közép-Dunántúl</b>	<b>0</b>	<b>0</b>	
Győr-Moson-Sopron			
Vas	10	10	100,0
Zala			
<b>Nyugat-Dunántúl</b>	<b>10</b>	<b>10</b>	<b>100,0</b>
Baranya			
Somogy	0	0	
Tolna	0	0	
<b>Dél-Dunántúl</b>	<b>0</b>	<b>0</b>	
Borsod-Abaúj-Zemplén	12	12	100,0
Heves			
Nógrád			
<b>Észak-Magyarország</b>	<b>12</b>	<b>12</b>	<b>100,0</b>
Hajdú-Bihar	26	26	100,0
Jász-Nagykun-Szolnok	0	0	
Szabolcs-Szatmár-Bereg	322	203	63,0
<b>Észak-Alföld</b>	<b>348</b>	<b>229</b>	<b>65,8</b>
Bács-Kiskun	22	0	
Békés	0		
Csongrád	0	0	
<b>Dél-Alföld</b>	<b>22</b>	<b>0</b>	
<b>Mindösszesen</b>	<b>417</b>	<b>276</b>	<b>66,2</b>

Megjegyzés: Az adatok a 2017. április 24-ei állapotot tükrözik.

Forrás: NAK-felmérés alapján az AKI Agrárstatisztikai Információs Osztályán készült összeállítás

19. táblázat: **Olajlen (IND07)**

Területi egység	Előirányzott munka, hektár	Elvégzett munka, hektár	Elvégzett munka az előirányzott %-ában
Pest, Budapest	10	10	100,0
<b>Közép-Magyarország</b>	<b>10</b>	<b>10</b>	<b>100,0</b>
Fejér	175	175	100,0
Komárom-Esztergom			
Veszprém	40	0	
<b>Közép-Dunántúl</b>	<b>215</b>	<b>175</b>	<b>81,4</b>
Győr-Moson-Sopron	10	10	100,0
Vas	22	22	100,0
Zala			
<b>Nyugat-Dunántúl</b>	<b>32</b>	<b>32</b>	<b>100,0</b>
Baranya			
Somogy	0	0	
Tolna	0	0	
<b>Dél-Dunántúl</b>	<b>0</b>	<b>0</b>	
Borsod-Abaúj-Zemplén	0	0	
Heves			
Nógrád			
<b>Észak-Magyarország</b>	<b>0</b>	<b>0</b>	
Hajdú-Bihar	2	2	100,0
Jász-Nagykun-Szolnok	260	260	100,0
Szabolcs-Szatmár-Bereg	0	0	
<b>Észak-Alföld</b>	<b>262</b>	<b>262</b>	<b>100,0</b>
Bács-Kiskun	0	0	
Békés	200	60	30,0
Csongrád	5	5	100,0
<b>Dél-Alföld</b>	<b>205</b>	<b>65</b>	<b>31,7</b>
<b>Mindösszesen</b>	<b>724</b>	<b>544</b>	<b>75,1</b>

Megjegyzés: Az adatok a 2017. április 24-ei állapotot tükrözik.

Forrás: NAK-felmérés alapján az AKI Agrárstatisztikai Információs Osztályán készült összeállítás



20. táblázat: Szója (IND01)

Területi egység	Előirányzott munka, hektár	Elvégzett munka, hektár	Elvégzett munka az előirányzott %-ában
Pest, Budapest	175	0	
<b>Közép-Magyarország</b>	<b>175</b>	<b>0</b>	
Fejér	<b>1 568</b>	<b>0</b>	
Komárom-Esztergom	170		
Veszprém	1 602	30	1,9
<b>Közép-Dunántúl</b>	<b>3 340</b>	<b>30</b>	<b>0,9</b>
Győr-Moson-Sopron	5 700		
Vas	7 440	1 812	24,4
Zala	5 410	1 020	18,9
<b>Nyugat-Dunántúl</b>	<b>18 550</b>	<b>2 832</b>	<b>15,3</b>
Baranya	16 690	4 350	26,1
Somogy	2 500	0	
Tolna	5 529	250	4,5
<b>Dél-Dunántúl</b>	<b>24 719</b>	<b>4 600</b>	<b>18,6</b>
Borsod-Abaúj-Zemplén	4 300	0	
Heves	85	10	11,8
Nógrád	64	32	50,0
<b>Észak-Magyarország</b>	<b>4 449</b>	<b>42</b>	<b>0,9</b>
Hajdú-Bihar	720	80	11,1
Jász-Nagykun-Szolnok	1 229	185	15,1
Szabolcs-Szatmár-Bereg	601	226	37,6
<b>Észak-Alföld</b>	<b>2 550</b>	<b>491</b>	<b>19,3</b>
Bács-Kiskun	6 282	3 812	60,7
Békés	3 900	390	10,0
Csongrád	2 136	170	8,0
<b>Dél-Alföld</b>	<b>12 318</b>	<b>4 372</b>	<b>35,5</b>
<b>Mindösszesen</b>	<b>66 101</b>	<b>12 367</b>	<b>18,7</b>

Megjegyzés: Az adatok a 2017. április 24-ei állapotot tükrözik.

Forrás: NAK-felmérés alapján az AKI Agrárstatisztikai Információs Osztályán készült összeállítás

21. táblázat: **Napraforgó összesen (IND23-24)**

Területi egység	Előirányzott munka, hektár	Elvégzett munka, hektár	Elvégzett munka az előirányzott %-ában
Pest, Budapest	33 200	27 429	82,6
<b>Közép-Magyarország</b>	<b>33 200</b>	<b>27 429</b>	<b>82,6</b>
Fejér	38 481	38 481	100,0
Komárom-Esztergom	12 850	4 655	36,2
Veszprém	10 086	4 900	48,6
<b>Közép-Dunántúl</b>	<b>61 417</b>	<b>48 036</b>	<b>78,2</b>
Győr-Moson-Sopron	18 500	17 500	94,6
Vas	7 950	7 820	98,4
Zala	9 090	7 735	85,1
<b>Nyugat-Dunántúl</b>	<b>35 540</b>	<b>33 055</b>	<b>93,0</b>
Baranya	19 225	16 851	87,7
Somogy	30 850	26 750	86,7
Tolna	37 898	30 957	81,7
<b>Dél-Dunántúl</b>	<b>87 973</b>	<b>74 558</b>	<b>84,8</b>
Borsod-Abaúj-Zemplén	47 500	37 900	79,8
Heves	27 086	19 580	72,3
Nógrád	9 625	4 150	43,1
<b>Észak-Magyarország</b>	<b>84 211</b>	<b>61 630</b>	<b>73,2</b>
Hajdú-Bihar	60 100	46 000	76,5
Jász-Nagykun-Szolnok	95 464	72 879	76,3
Szabolcs-Szatmár-Bereg	51 963	29 689	57,1
<b>Észak-Alföld</b>	<b>207 527</b>	<b>148 568</b>	<b>71,6</b>
Bács-Kiskun	35 412	28 380	80,1
Békés	78 100	74 195	95,0
Csongrád	34 442	17 565	51,0
<b>Dél-Alföld</b>	<b>147 954</b>	<b>120 140</b>	<b>81,2</b>
<b>Mindösszesen</b>	<b>657 822</b>	<b>513 416</b>	<b>78,0</b>

Megjegyzés: Az adatok a 2017. április 24-ei állapotot tükrözik.

Forrás: NAK-felmérés alapján az AKI Agrárstatisztikai Információs Osztályán készült összeállítás

22. táblázat: **Dohány (DBU01, DVI02)**

Területi egység	Előirányzott munka, hektár	Elvégzett munka, hektár	Elvégzett munka az előirányzott %-ában
Pest, Budapest	4	0	
<b>Közép-Magyarország</b>	<b>4</b>	<b>0</b>	
Fejér	0	0	
Komárom-Esztergom			
Veszprém	0	0	
<b>Közép-Dunántúl</b>	<b>0</b>	<b>0</b>	
Győr-Moson-Sopron			
Vas	0	0	
Zala			
<b>Nyugat-Dunántúl</b>	<b>0</b>	<b>0</b>	
Baranya			
Somogy	0	0	
Tolna	0	0	
<b>Dél-Dunántúl</b>	<b>0</b>	<b>0</b>	
Borsod-Abaúj-Zemplén	<b>80</b>	<b>0</b>	
Heves	77	0	
Nógrád			
<b>Észak-Magyarország</b>	<b>157</b>	<b>0</b>	
Hajdú-Bihar	105	0	
Jász-Nagykun-Szolnok	24	0	
Szabolcs-Szatmár-Bereg	3 241	0	
<b>Észak-Alföld</b>	<b>3 370</b>	<b>0</b>	
Bács-Kiskun	544	6	1,1
Békés	5		
Csongrád	61	0	
<b>Dél-Alföld</b>	<b>610</b>	<b>6</b>	<b>1,0</b>
<b>Mindösszesen</b>	<b>4 141</b>	<b>6</b>	<b>0,1</b>

Megjegyzés: Az adatok a 2017. április 24-ei állapotot tükrözik.

Forrás: NAK-felmérés alapján az AKI Agrárstatisztikai Információs Osztályán készült összeállítás

23. táblázat: **Silócirok (KAL33)**

Területi egység	Előirányzott munka, hektár	Elvégzett munka, hektár	Elvégzett munka az előirányzott %-ában
Pest, Budapest	618	200	32,4
<b>Közép-Magyarország</b>	<b>618</b>	<b>200</b>	<b>32,4</b>
Fejér	303	300	99,0
Komárom-Esztergom	70		
Veszprém	616	6	1,0
<b>Közép-Dunántúl</b>	<b>989</b>	<b>306</b>	<b>30,9</b>
Győr-Moson-Sopron	550		
Vas	1 310	285	21,8
Zala			
<b>Nyugat-Dunántúl</b>	<b>1 860</b>	<b>285</b>	<b>15,3</b>
Baranya	50	0	
Somogy	600	0	
Tolna	785	204	26,0
<b>Dél-Dunántúl</b>	<b>1 435</b>	<b>204</b>	<b>14,2</b>
Borsod-Abaúj-Zemplén	23	0	
Heves			
Nógrád	100		
<b>Észak-Magyarország</b>	<b>123</b>	<b>0</b>	
Hajdú-Bihar	360	0	
Jász-Nagykun-Szolnok	0	0	
Szabolcs-Szatmár-Bereg	307	150	48,9
<b>Észak-Alföld</b>	<b>667</b>	<b>150</b>	<b>22,5</b>
Bács-Kiskun	709	190	26,8
Békés	345	345	100,0
Csongrád	490	0	
<b>Dél-Alföld</b>	<b>1 544</b>	<b>535</b>	<b>34,7</b>
<b>Mindösszesen</b>	<b>7 236</b>	<b>1 680</b>	<b>23,2</b>

Megjegyzés: Az adatok a 2017. április 24-ei állapotot tükrözik.

Forrás: NAK-felmérés alapján az AKI Agrárstatisztikai Információs Osztályán készült összeállítás

24. táblázat: **Silókukorica (KAL24)**

Területi egység	Előirányzott munka, hektár	Elvégzett munka, hektár	Elvégzett munka az előirányzott %-ában
Pest, Budapest	5 677	1 737	30,6
<b>Közép-Magyarország</b>	<b>5 677</b>	<b>1 737</b>	<b>30,6</b>
Fejér	4 876	3 046	62,5
Komárom-Esztergom	920	155	16,8
Veszprém	4 574	965	21,1
<b>Közép-Dunántúl</b>	<b>10 370</b>	<b>4 166</b>	<b>40,2</b>
Győr-Moson-Sopron	8 500	5 500	64,7
Vas	2 920	2 215	75,9
Zala	1 680	640	38,1
<b>Nyugat-Dunántúl</b>	<b>13 100</b>	<b>8 355</b>	<b>63,8</b>
Baranya	3 759	2 012	53,5
Somogy	1 920	1 000	52,1
Tolna	2 465	300	12,2
<b>Dél-Dunántúl</b>	<b>8 144</b>	<b>3 312</b>	<b>40,7</b>
Borsod-Abaúj-Zemplén	5 200	0	
Heves	1 885	530	28,1
Nógrád	1 250	175	14,0
<b>Észak-Magyarország</b>	<b>8 335</b>	<b>705</b>	<b>8,5</b>
Hajdú-Bihar	6 400	2 100	32,8
Jász-Nagykun-Szolnok	7 707	2 796	36,3
Szabolcs-Szatmár-Bereg	4 160	523	12,6
<b>Észak-Alföld</b>	<b>18 267</b>	<b>5 419</b>	<b>29,7</b>
Bács-Kiskun	3 698	3 455	93,4
Békés	5 080	5 080	100,0
Csongrád	2 930	1 026	35,0
<b>Dél-Alföld</b>	<b>11 708</b>	<b>9 561</b>	<b>81,7</b>
<b>Mindösszesen</b>	<b>75 601</b>	<b>33 255</b>	<b>44,0</b>

Megjegyzés: Az adatok a 2017. április 24-ei állapotot tükrözik.

Forrás: NAK-felmérés alapján az AKI Agrárstatisztikai Információs Osztályán készült összeállítás

25. táblázat: **Lucernatelepítés (FOR01-06)**

Területi egység	Előirányzott munka, hektár	Elvégzett munka, hektár	Elvégzett munka az előirányzott %-ában
Pest, Budapest	1 365	1 245	91,2
<b>Közép-Magyarország</b>	<b>1 365</b>	<b>1 245</b>	<b>91,2</b>
Fejér	1 690	1 415	83,7
Komárom-Esztergom	350	350	100,0
Veszprém	2 220	2 203	99,2
<b>Közép-Dunántúl</b>	<b>4 260</b>	<b>3 968</b>	<b>93,1</b>
Győr-Moson-Sopron	1 200	1 200	100,0
Vas	425	425	100,0
Zala	450	290	64,4
<b>Nyugat-Dunántúl</b>	<b>2 075</b>	<b>1 915</b>	<b>92,3</b>
Baranya	738	738	100,0
Somogy	1 200	1 200	100,0
Tolna	918	908	98,9
<b>Dél-Dunántúl</b>	<b>2 856</b>	<b>2 846</b>	<b>99,6</b>
Borsod-Abaúj-Zemplén	7 300	7 300	100,0
Heves	690	505	73,2
Nógrád	542	414	76,4
<b>Észak-Magyarország</b>	<b>8 532</b>	<b>8 219</b>	<b>96,3</b>
Hajdú-Bihar	2 210	1 450	65,6
Jász-Nagykun-Szolnok	2 099	1 721	82,0
Szabolcs-Szatmár-Bereg	993	974	98,1
<b>Észak-Alföld</b>	<b>5 302</b>	<b>4 145</b>	<b>78,2</b>
Bács-Kiskun	3 965	3 540	89,3
Békés	16 300	16 300	100,0
Csongrád	11 597	10 554	91,0
<b>Dél-Alföld</b>	<b>31 862</b>	<b>30 394</b>	<b>95,4</b>
<b>Mindösszesen</b>	<b>56 252</b>	<b>52 732</b>	<b>93,7</b>

Megjegyzés: Az adatok a 2017. április 24-ei állapotot tükrözik.

Forrás: NAK-felmérés alapján az AKI Agrárstatisztikai Információs Osztályán készült összeállítás

26. táblázat: **Csalamádé (FOR52-54)**

Területi egység	Előirányzott munka, hektár	Elvégzett munka, hektár	Elvégzett munka az előirányzott %-ában
Pest, Budapest	137	12	8,8
<b>Közép-Magyarország</b>	<b>137</b>	<b>12</b>	<b>8,8</b>
Fejér	100	100	100,0
Komárom-Esztergom			
Veszprém	0	0	
<b>Közép-Dunántúl</b>	<b>100</b>	<b>100</b>	<b>100,0</b>
Győr-Moson-Sopron			
Vas	115	112	97,4
Zala			
<b>Nyugat-Dunántúl</b>	<b>115</b>	<b>112</b>	<b>97,4</b>
Baranya			
Somogy	0	0	
Tolna	41	41	100,0
<b>Dél-Dunántúl</b>	<b>41</b>	<b>41</b>	<b>100,0</b>
Borsod-Abaúj-Zemplén	65	0	
Heves			
Nógrád			
<b>Észak-Magyarország</b>	<b>65</b>	<b>0</b>	
Hajdú-Bihar	61	15	24,6
Jász-Nagykun-Szolnok	0	0	
Szabolcs-Szatmár-Bereg	73	10	13,7
<b>Észak-Alföld</b>	<b>134</b>	<b>25</b>	<b>18,7</b>
Bács-Kiskun	127	5	3,9
Békés	40	40	100,0
Csongrád	0	0	
<b>Dél-Alföld</b>	<b>167</b>	<b>45</b>	<b>26,9</b>
<b>Mindösszesen</b>	<b>759</b>	<b>335</b>	<b>44,1</b>

Megjegyzés: Az adatok a 2017. április 24-ei állapotot tükrözik.

Forrás: NAK-felmérés alapján az AKI Agrárstatisztikai Információs Osztályán készült összeállítás

27. táblázat: **Rizs (indián rizs nélkül) (RIZ03)**

Területi egység	Előirányzott munka, hektár	Elvégzett munka, hektár	Elvégzett munka az előirányzott %-ában
Pest, Budapest	0	0	
<b>Közép-Magyarország</b>	<b>0</b>	<b>0</b>	
Fejér	0	0	
Komárom-Esztergom			
Veszprém	0	0	
<b>Közép-Dunántúl</b>	<b>0</b>	<b>0</b>	
Győr-Moson-Sopron			
Vas	0	0	
Zala			
<b>Nyugat-Dunántúl</b>	<b>0</b>	<b>0</b>	
Baranya			
Somogy	0	0	
Tolna	0	0	
<b>Dél-Dunántúl</b>	<b>0</b>	<b>0</b>	
Borsod-Abaúj-Zemplén	0	0	
Heves			
Nógrád			
<b>Észak-Magyarország</b>	<b>0</b>	<b>0</b>	
Hajdú-Bihar	0	0	
Jász-Nagykun-Szolnok	1 157	0	
Szabolcs-Szatmár-Bereg	0	0	
<b>Észak-Alföld</b>	<b>1 157</b>	<b>0</b>	
Bács-Kiskun	0	0	
Békés	1 792		
Csongrád	0	0	
<b>Dél-Alföld</b>	<b>1 792</b>	<b>0</b>	
<b>Mindösszesen</b>	<b>2 949</b>	<b>0</b>	

Megjegyzés: Az adatok a 2017. április 24-ei állapotot tükrözik.

Forrás: NAK-felmérés alapján az AKI Agrárstatisztikai Információs Osztályán készült összeállítás



28. táblázat: **Zöldségfélék összesen**

Területi egység	Előirányzott munka, hektár	Elvégzett munka, hektár	Elvégzett munka az előirányzott %-ában
Pest, Budapest	1 786	1 418	79,4
<b>Közép-Magyarország</b>	<b>1 786</b>	<b>1 418</b>	<b>79,4</b>
Fejér	2 826	2 615	92,5
Komárom-Esztergom	480	200	41,7
Veszprém	131	55	42,1
<b>Közép-Dunántúl</b>	<b>3 437</b>	<b>2 870</b>	<b>83,5</b>
Győr-Moson-Sopron	382	125	32,7
Vas	39	22	56,4
Zala	23	1	4,3
<b>Nyugat-Dunántúl</b>	<b>444</b>	<b>148</b>	<b>33,3</b>
Baranya	699	227	32,4
Somogy	451	385	85,4
Tolna	1 001	506	50,5
<b>Dél-Dunántúl</b>	<b>2 151</b>	<b>1 118</b>	<b>52,0</b>
Borsod-Abaúj-Zemplén	929	187	20,1
Heves	975	301	30,9
Nógrád	0	0	
<b>Észak-Magyarország</b>	<b>1 904</b>	<b>488</b>	<b>25,6</b>
Hajdú-Bihar	23 857	9 987	41,9
Jász-Nagykun-Szolnok	2 845	1 189	41,8
Szabolcs-Szatmár-Bereg	6 966	1 902	27,3
<b>Észak-Alföld</b>	<b>33 668</b>	<b>13 078</b>	<b>38,8</b>
Bács-Kiskun	5 669	3 407	60,1
Békés	9 773	4 663	47,7
Csongrád	4 909	2 931	59,7
<b>Dél-Alföld</b>	<b>20 351</b>	<b>11 001</b>	<b>54,1</b>
<b>Mindösszesen</b>	<b>63 740</b>	<b>30 120</b>	<b>47,3</b>

Megjegyzés: Az adatok a 2017. április 24-ei állapotot tükrözik.

Forrás: NAK-felmérés alapján az AKI Agrárstatisztikai Információs Osztályán készült összeállítás

29. táblázat: **Csemegekukorica (KAL23)**

Területi egység	Előirányzott munka, hektár	Elvégzett munka, hektár	Elvégzett munka az előirányzott %-ában
Pest, Budapest	337	207	61,4
<b>Közép-Magyarország</b>	<b>337</b>	<b>207</b>	<b>61,4</b>
Fejér	55	0	
Komárom-Esztergom	250		
Veszprém	5	5	100,0
<b>Közép-Dunántúl</b>	<b>310</b>	<b>5</b>	<b>1,6</b>
Győr-Moson-Sopron	180		
Vas	35	16	45,7
Zala	15		
<b>Nyugat-Dunántúl</b>	<b>230</b>	<b>16</b>	<b>7,0</b>
Baranya	263	37	14,1
Somogy	150	150	100,0
Tolna	327	20	6,1
<b>Dél-Dunántúl</b>	<b>740</b>	<b>207</b>	<b>28,0</b>
Borsod-Abaúj-Zemplén	680	0	
Heves	110	2	1,8
Nógrád			
<b>Észak-Magyarország</b>	<b>790</b>	<b>2</b>	<b>0,3</b>
Hajdú-Bihar	15 940	3 392	21,3
Jász-Nagykun-Szolnok	1 277	111	8,7
Szabolcs-Szatmár-Bereg	3 560	700	19,7
<b>Észak-Alföld</b>	<b>20 777</b>	<b>4 203</b>	<b>20,2</b>
Bács-Kiskun	2 316	1 219	52,6
Békés	2 680		
Csongrád	2 000	940	47,0
<b>Dél-Alföld</b>	<b>6 996</b>	<b>2 159</b>	<b>30,9</b>
<b>Mindösszesen</b>	<b>30 180</b>	<b>6 799</b>	<b>22,5</b>

Megjegyzés: Az adatok a 2017. április 24-ei állapotot tükrözik.

Forrás: NAK-felmérés alapján az AKI Agrárstatisztikai Információs Osztályán készült összeállítás

30. táblázat: **Zöldborsó (PIL07)**

Területi egység	Előirányzott munka, hektár	Elvégzett munka, hektár	Elvégzett munka az előirányzott %-ában
Pest, Budapest	994	994	100,0
<b>Közép-Magyarország</b>	<b>994</b>	<b>994</b>	<b>100,0</b>
Fejér	2 550	2 550	100,0
Komárom-Esztergom	190	190	100,0
Veszprém	120	50	41,7
<b>Közép-Dunántúl</b>	<b>2 860</b>	<b>2 790</b>	<b>97,6</b>
Győr-Moson-Sopron	80	80	100,0
Vas	2	2	100,0
Zala			
<b>Nyugat-Dunántúl</b>	<b>82</b>	<b>82</b>	<b>100,0</b>
Baranya	247	138	55,9
Somogy	230	230	100,0
Tolna	470	435	92,6
<b>Dél-Dunántúl</b>	<b>947</b>	<b>803</b>	<b>84,8</b>
Borsod-Abaúj-Zemplén	150	150	100,0
Heves	345	299	86,7
Nógrád			
<b>Észak-Magyarország</b>	<b>495</b>	<b>449</b>	<b>90,7</b>
Hajdú-Bihar	6 500	6 400	98,5
Jász-Nagykun-Szolnok	935	785	84,0
Szabolcs-Szatmár-Bereg	1 177	1 132	96,2
<b>Észak-Alföld</b>	<b>8 612</b>	<b>8 317</b>	<b>96,6</b>
Bács-Kiskun	1 779	1 477	83,0
Békés	3 900	3 900	100,0
Csongrád	1 772	1 719	97,0
<b>Dél-Alföld</b>	<b>7 451</b>	<b>7 096</b>	<b>95,2</b>
<b>Mindösszesen</b>	<b>21 441</b>	<b>20 531</b>	<b>95,8</b>

Megjegyzés: Az adatok a 2017. április 24-ei állapotot tükrözik.

Forrás: NAK-felmérés alapján az AKI Agrárstatisztikai Információs Osztályán készült összeállítás

31. táblázat: **Vöröshagyma (VEG15)**

Területi egység	Előirányzott munka, hektár	Elvégzett munka, hektár	Elvégzett munka az előirányzott %-ában
Pest, Budapest	138	138	100,0
<b>Közép-Magyarország</b>	<b>138</b>	<b>138</b>	<b>100,0</b>
Fejér	5	5	100,0
Komárom-Esztergom	10	10	100,0
Veszprém	0	0	
<b>Közép-Dunántúl</b>	<b>15</b>	<b>15</b>	<b>100,0</b>
Győr-Moson-Sopron	45	45	100,0
Vas	2	2	100,0
Zala	2	1	50,0
<b>Nyugat-Dunántúl</b>	<b>49</b>	<b>48</b>	<b>98,0</b>
Baranya	1	1	100,0
Somogy	5	5	100,0
Tolna	24	23	95,8
<b>Dél-Dunántúl</b>	<b>30</b>	<b>29</b>	<b>96,6</b>
Borsod-Abaúj-Zemplén	37	37	100,0
Heves			
Nógrád			
<b>Észak-Magyarország</b>	<b>37</b>	<b>37</b>	<b>100,0</b>
Hajdú-Bihar	100	100	100,0
Jász-Nagykun-Szolnok	223	248	111,2
Szabolcs-Szatmár-Bereg	41	35	85,4
<b>Észak-Alföld</b>	<b>364</b>	<b>383</b>	<b>105,2</b>
Bács-Kiskun	108	98	90,7
Békés	260	260	100,0
Csongrád	310	170	54,8
<b>Dél-Alföld</b>	<b>678</b>	<b>528</b>	<b>77,9</b>
<b>Mindösszesen</b>	<b>1 311</b>	<b>1 178</b>	<b>89,9</b>

Megjegyzés: Az adatok a 2017. április 24-ei állapotot tükrözik.

Forrás: NAK-felmérés alapján az AKI Agrárstatisztikai Információs Osztályán készült összeállítás

32. táblázat: **Étkezési paradicsom (VEG33)**

Területi egység	Előirányzott munka, hektár	Elvégzett munka, hektár	Elvégzett munka az előirányzott %-ában
Pest, Budapest	17	5	30,3
<b>Közép-Magyarország</b>	<b>17</b>	<b>5</b>	<b>30,3</b>
Fejér	2	0	
Komárom-Esztergom			
Veszprém	0	0	
<b>Közép-Dunántúl</b>	<b>2</b>	<b>0</b>	
Győr-Moson-Sopron	2		
Vas	1	1	100,0
Zala	1		
<b>Nyugat-Dunántúl</b>	<b>4</b>	<b>1</b>	<b>25,0</b>
Baranya	0	0	
Somogy	0	0	
Tolna	1	0	
<b>Dél-Dunántúl</b>	<b>1</b>	<b>0</b>	
Borsod-Abaúj-Zemplén	9	0	
Heves			
Nógrád			
<b>Észak-Magyarország</b>	<b>9</b>	<b>0</b>	
Hajdú-Bihar	30	8	26,7
Jász-Nagykun-Szolnok	11	5	45,5
Szabolcs-Szatmár-Bereg	40	0	
<b>Észak-Alföld</b>	<b>81</b>	<b>13</b>	<b>16,0</b>
Bács-Kiskun	207	183	88,4
Békés	60		
Csongrád	70	19	27,1
<b>Dél-Alföld</b>	<b>337</b>	<b>202</b>	<b>59,9</b>
<b>Mindösszesen</b>	<b>450</b>	<b>221</b>	<b>49,1</b>

Megjegyzés: Az adatok a 2017. április 24-ei állapotot tükrözik.

Forrás: NAK-felmérés alapján az AKI Agrárstatisztikai Információs Osztályán készült összeállítás

33. táblázat: **Ipari paradicsom (VEG33)**

Területi egység	Előirányzott munka, hektár	Elvégzett munka, hektár	Elvégzett munka az előirányzott %-ában
Pest, Budapest	32	5	15,6
<b>Közép-Magyarország</b>	<b>32</b>	<b>5</b>	<b>15,6</b>
Fejér	0	0	
Komárom-Esztergom			
Veszprém	0	0	
<b>Közép-Dunántúl</b>	<b>0</b>	<b>0</b>	
Győr-Moson-Sopron			
Vas	0	0	
Zala			
<b>Nyugat-Dunántúl</b>	<b>0</b>	<b>0</b>	
Baranya	0	0	
Somogy	0	0	
Tolna	1	0	
<b>Dél-Dunántúl</b>	<b>1</b>	<b>0</b>	
Borsod-Abaúj-Zemplén	12	0	
Heves			
Nógrád			
<b>Észak-Magyarország</b>	<b>12</b>	<b>0</b>	
Hajdú-Bihar	52	0	
Jász-Nagykun-Szolnok	115	0	
Szabolcs-Szatmár-Bereg	160	0	
<b>Észak-Alföld</b>	<b>327</b>	<b>0</b>	
Bács-Kiskun	264	175	66,3
Békés	550		
Csongrád	210	0	
<b>Dél-Alföld</b>	<b>1 024</b>	<b>175</b>	<b>17,1</b>
<b>Mindösszesen</b>	<b>1 396</b>	<b>180</b>	<b>12,9</b>

Megjegyzés: Az adatok a 2017. április 24-ei állapotot tükrözik.

Forrás: NAK-felmérés alapján az AKI Agrárstatisztikai Információs Osztályán készült összeállítás

34. táblázat: **Zöldpaprika (VEG43)**

Területi egység	Előirányzott munka, hektár	Elvégzett munka, hektár	Elvégzett munka az előirányzott %-ában
Pest, Budapest	58	20	34,3
<b>Közép-Magyarország</b>	<b>58</b>	<b>20</b>	<b>34,3</b>
Fejér	0	0	
Komárom-Esztergom			
Veszprém	0	0	
<b>Közép-Dunántúl</b>	<b>0</b>	<b>0</b>	
Győr-Moson-Sopron	60		
Vas	1	1	100,0
Zala	1		
<b>Nyugat-Dunántúl</b>	<b>62</b>	<b>1</b>	<b>1,6</b>
Baranya	53	0	
Somogy	0	0	
Tolna	1	0	
<b>Dél-Dunántúl</b>	<b>54</b>	<b>0</b>	
Borsod-Abaúj-Zemplén	19	0	
Heves			
Nógrád			
<b>Észak-Magyarország</b>	<b>19</b>	<b>0</b>	
Hajdú-Bihar	260	15	5,8
Jász-Nagykun-Szolnok	43	22	51,2
Szabolcs-Szatmár-Bereg	443	29	6,5
<b>Észak-Alföld</b>	<b>746</b>	<b>66</b>	<b>8,8</b>
Bács-Kiskun	408	88	21,6
Békés	45		
Csongrád	460	69	15,0
<b>Dél-Alföld</b>	<b>913</b>	<b>157</b>	<b>17,2</b>
<b>Mindösszesen</b>	<b>1 852</b>	<b>244</b>	<b>13,2</b>

Megjegyzés: Az adatok a 2017. április 24-ei állapotot tükrözik.

Forrás: NAK-felmérés alapján az AKI Agrárstatisztikai Információs Osztályán készült összeállítás

35. táblázat: **Zöldbabetelepítés (PIL13)**

Területi egység	Előirányzott munka, hektár	Elvégzett munka, hektár	Elvégzett munka az előirányzott %-ában
Pest, Budapest	4	4	97,6
<b>Közép-Magyarország</b>	<b>4</b>	<b>4</b>	<b>97,6</b>
Fejér	0	0	
Komárom-Esztergom	20		
Veszprém	0	0	
<b>Közép-Dunántúl</b>	<b>20</b>	<b>0</b>	
Győr-Moson-Sopron			
Vas	0	0	
Zala			
<b>Nyugat-Dunántúl</b>	<b>0</b>	<b>0</b>	
Baranya	0	0	
Somogy	0	0	
Tolna	2	1	66,7
<b>Dél-Dunántúl</b>	<b>2</b>	<b>1</b>	<b>66,7</b>
Borsod-Abaúj-Zemplén	11	0	
Heves	100	0	
Nógrád			
<b>Észak-Magyarország</b>	<b>111</b>	<b>0</b>	
Hajdú-Bihar	700	50	7,1
Jász-Nagykun-Szolnok	75	0	
Szabolcs-Szatmár-Bereg	25	0	
<b>Észak-Alföld</b>	<b>800</b>	<b>50</b>	<b>6,3</b>
Bács-Kiskun	87	39	44,8
Békés	340		
Csongrád	10	8	80,0
<b>Dél-Alföld</b>	<b>437</b>	<b>47</b>	<b>10,8</b>
<b>Mindösszesen</b>	<b>1 374</b>	<b>102</b>	<b>7,4</b>

Megjegyzés: Az adatok a 2017. április 24-ei állapotot tükrözik.

Forrás: NAK-felmérés alapján az AKI Agrárstatisztikai Információs Osztályán készült összeállítás



36. táblázat: **Karfiol (VEG01)**

Területi egység	Előirányzott munka, hektár	Elvégzett munka, hektár	Elvégzett munka az előirányzott %-ában
Pest, Budapest	149	50	33,6
<b>Közép-Magyarország</b>	<b>149</b>	<b>50</b>	<b>33,6</b>
Fejér	1	0	
Komárom-Esztergom			
Veszprém	5	0	
<b>Közép-Dunántúl</b>	<b>6</b>	<b>0</b>	
Győr-Moson-Sopron	10		
Vas	0	0	
Zala			
<b>Nyugat-Dunántúl</b>	<b>10</b>	<b>0</b>	
Baranya	2	1	50,0
Somogy	0	0	
Tolna	2	2	100,0
<b>Dél-Dunántúl</b>	<b>4</b>	<b>3</b>	<b>75,0</b>
Borsod-Abaúj-Zemplén	7	0	
Heves			
Nógrád			
<b>Észak-Magyarország</b>	<b>7</b>	<b>0</b>	
Hajdú-Bihar	25	22	88,0
Jász-Nagykun-Szolnok	13	13	100,0
Szabolcs-Szatmár-Bereg	100	6	6,0
<b>Észak-Alföld</b>	<b>138</b>	<b>41</b>	<b>29,7</b>
Bács-Kiskun	165	33	20,0
Békés	28		
Csongrád	42	6	14,3
<b>Dél-Alföld</b>	<b>235</b>	<b>39</b>	<b>16,6</b>
<b>Mindösszesen</b>	<b>549</b>	<b>133</b>	<b>24,2</b>

Megjegyzés: Az adatok a 2017. április 24-ei állapotot tükrözik.

Forrás: NAK-felmérés alapján az AKI Agrárstatisztikai Információs Osztályán készült összeállítás

37. táblázat: **Görögdinnye (FRU01)**

Területi egység	Előirányzott munka, hektár	Elvégzett munka, hektár	Elvégzett munka az előirányzott %-ában
Pest, Budapest	57	0	
<b>Közép-Magyarország</b>	<b>57</b>	<b>0</b>	
Fejér	214	60	28,0
Komárom-Esztergom	10		
Veszprém	0	0	
<b>Közép-Dunántúl</b>	<b>224</b>	<b>60</b>	<b>26,8</b>
Győr-Moson-Sopron	5		
Vas	0	0	
Zala			
<b>Nyugat-Dunántúl</b>	<b>5</b>	<b>0</b>	
Baranya	150	50	33,3
Somogy	66	0	
Tolna	175	25	14,3
<b>Dél-Dunántúl</b>	<b>391</b>	<b>75</b>	<b>19,2</b>
Borsod-Abaúj-Zemplén	4	0	
Heves	420	0	
Nógrád			
<b>Észak-Magyarország</b>	<b>424</b>	<b>0</b>	
Hajdú-Bihar	250	0	
Jász-Nagykun-Szolnok	153	5	3,3
Szabolcs-Szatmár-Bereg	1 420	0	
<b>Észak-Alföld</b>	<b>1 823</b>	<b>5</b>	<b>0,3</b>
Bács-Kiskun	335	95	28,4
Békés	670	503	75,0
Csongrád	35	0	
<b>Dél-Alföld</b>	<b>1 040</b>	<b>598</b>	<b>57,5</b>
<b>Mindösszesen</b>	<b>3 964</b>	<b>738</b>	<b>18,6</b>

Megjegyzés: Az adatok a 2017. április 24-ei állapotot tükrözik.

Forrás: NAK-felmérés alapján az AKI Agrárstatisztikai Információs Osztályán készült összeállítás

38. táblázat: **Be nem vetett terület**

Területi egység	Zöldugár (UGA02)	Pihentetett terület (parlag) (PIH01)
Pest, Budapest	988	7 975
<b>Közép-Magyarország</b>	<b>988</b>	<b>7 975</b>
Fejér	595	2 775
Komárom-Esztergom	65	1 810
Veszprém	783	5 000
<b>Közép-Dunántúl</b>	<b>1 443</b>	<b>9 585</b>
Győr-Moson-Sopron	1 500	1 450
Vas	415	4 110
Zala	170	790
<b>Nyugat-Dunántúl</b>	<b>2 085</b>	<b>6 350</b>
Baranya	469	842
Somogy	1 500	8 400
Tolna	245	1 130
<b>Dél-Dunántúl</b>	<b>2 214</b>	<b>10 372</b>
Borsod-Abaúj-Zemplén	7 300	14 200
Heves	1 450	5 650
Nógrád	1 714	5 200
<b>Észak-Magyarország</b>	<b>10 464</b>	<b>25 050</b>
Hajdú-Bihar	1 699	6 300
Jász-Nagykun-Szolnok	1 351	8 947
Szabolcs-Szatmár-Bereg	1 812	10 045
<b>Észak-Alföld</b>	<b>4 862</b>	<b>25 292</b>
Bács-Kiskun	4 410	5 670
Békés	850	14 000
Csongrád	150	
<b>Dél-Alföld</b>	<b>5 410</b>	<b>19 670</b>
<b>Mindösszesen</b>	<b>27 466</b>	<b>104 294</b>

Megjegyzés: Az adatok a 2017. április 24-ei állapotot tükrözik.

Forrás: NAK-felmérés alapján az AKI Agrárstatisztikai Információs Osztályán készült összeállítás

