

XXI. évfolyam 2. szám 2016



**STATISZTIKAI JELENTÉSEK**  
TÁJÉKOZTATÓ JELENTÉS  
A TAVASZI MEZŐGAZDASÁGI MUNKÁKRÓL  
(2016. május 23-i operatív jelentések alapján)

## Tájékoztató jelentés az őszi mezőgazdasági munkákról

XXI. évfolyam 2. szám 2016

Megjelenik időszakosan  
2016. május

**Felelős szerkesztő**  
Bábáné Demeter Edit

**Szerző**  
Varga Éva  
[varga.eva@aki.gov.hu](mailto:varga.eva@aki.gov.hu)

**Kiadó**  
Agrárgazdasági Kutató Intézet  
H-1093 Budapest, Zsil utca 3-5.  
Postacím: H-1463 Budapest, Pf.: 944  
Telefon: (+36 1) 476-3060  
Fax: (+36 1) 476-3304  
[www.aki.gov.hu](http://www.aki.gov.hu)  
[aki@aki.gov.hu](mailto:aki@aki.gov.hu)  
<https://asir.aki.gov.hu>

ISSN 1418 2130

Ezen kívül figyelmébe ajánljuk az Agrárstatisztikai Információs Osztály adatgyűjtéseinek összefoglalóit, valamint a rendszeresen megjelenő Agrárgazdasági Figyelőt, amely áttekinti a főbb gazdasági folyamatokat és statisztikai eredményeket.

A kiadványokkal kapcsolatban részletes felvilágosítást ad:  
Publikációs Csoport  
[publikacio@aki.gov.hu](mailto:publikacio@aki.gov.hu)  
Telefon: (+36 1) 476-3060

Minden jog fenntartva. A kiadvány bármely részének sokszorosítása, adatainak bármilyen formában (nyomtatott vagy elektronikus) történő tárolása vagy továbbítása, illetőleg bármilyen elven működő adatbázis kezelő segítségével történő felhasználása csak a kiadó előzetes írásbeli engedélyével történhet.

## Tartalomjegyzék

<b>Tavaszi mezőgazdasági munkák helyzete 2016. május 23-án .....</b>	<b>3</b>
<b>Grafikonok .....</b>	<b>4</b>
<b>Táblázatok .....</b>	<b>9</b>
Tavaszi összesítő (május) .....	9
Tavaszi vetés összesen .....	10
Gabonafélék vetése összesen .....	11
Tavaszi búza .....	12
Tavaszi árpa .....	13
Zab .....	14
Kukorica összesen .....	15
ebből hibrid vetőmag .....	16
Egyéb gabonafélék (cirok, köles, fénymag, hajdina, indián rizs) .....	17
ebből cirok .....	18
Indián rizs .....	19
Burgonya .....	20
Cukorrépa .....	21
Borsó összesen .....	22
ebből takarmányborsó .....	23
Bab .....	24
Lóbab .....	25
Egyéb száraz hüvelyesek .....	26
Olajlen .....	27
Szója .....	28
Napraforgó összesen .....	29
Napraforgó olajipari feldolgozásra .....	30
Napraforgó egyéb célra .....	31
Dohányültetés .....	32
Lucernatelepítés .....	33
Silókukorica .....	34
Csalamádé .....	35
Rizs (indián rizs nélkül) .....	36
Zöldségfélék összesen .....	37
Csemegekukorica .....	38
Zöldborsó .....	39
Vöröshagyma-ültetés .....	40
Paradicsomültetés .....	41
Zöldpaprika-ültetés .....	42
Zöldbabvetés .....	43
Karfiolültetés .....	44
Görögdinnye-ültetés .....	45
Gyümölcsfa-telepítés .....	46
Almatelepítés .....	47
Körtetelepítés .....	48
Kajsziarack-telepítés .....	49
Őszibarack-telepítés .....	50
Meggytelepítés .....	51
Ugar .....	52
Szántóföldi növények téli és kora tavaszi kipuuszulása (hektár) .....	53

## Tavaszi mezőgazdasági munkák helyzete 2016. 05. 23-án

A tavaszi mezőgazdasági munkák helyzetét felmérő operatív jelentések szerint 2016-ban a tavaszi vetésű szántóföldi növények tervezett vetésterülete 2 millió 208 ezer hektár, aminek közel fele az Alföldön található (1. ábra). A megyék többségében a tavaszi munkák gyakorlatilag befejeződtek május végére (2. ábra). Országosan, a tavalyi évhez hasonlóan a gazdák a tavaszra tervezett vetési munkák 98,4 százalékát elvégezték május 23-ig. Egy évvel korábban, 2015. május 18-án 98,2 százalékos volt a készütség.

A gabonafélék vetési állapota országosan 99,0 százalékos készütségi állapotot mutatott május 23-án, egy évvel korábban, május 18-án ez 99,6 százalék volt.

Tavaszi vetésű gabona vetésterülete 2016-ban 1 millió 243 ezer hektár, ami 90 ezer hektárral kevesebb, mint egy évvel korábban. A jelentés időpontjában, 99 százalékos készütségnél a kukorica vetésterülete 1 millió 78 ezer hektár, ami mintegy 90 ezer hektárral kisebb, mint 2015. május 18-án, amikor a gazdák már befejezték a kukoricavetést (4. ábra). A tavaszi árpa 73 ezer hektárnyi területe 15 ezer hektárral marad el a 2015. évitől (5. ábra). A zab vetésterülete 43 ezer hektár az idén, a tavalyinál 4 ezer hektárral kisebb. Az egyéb gabonafélék területét a termelők 21 ezer hektárral növelték 2016-ban. Például a cirok vetésterülete az egy évvel korábbi 6,3 ezer hektárral szemben 2016-ban 8,5 ezer hektár. Az egyes gabonafélék vetése elérte vagy meghaladta a 98 százalékot május 23-án.

A jelentések adatai alapján az összes borsó vetésterülete 19 ezer hektár, mindössze 65 százaléka a tavalyinak. A szója tervezett területe az előző évinél 3 ezer hektárral bővülve 2016-ban 66 ezer hektár, melynek 95 százalékán, 63 ezer hektáron fejezték be a vetést május 23-ig (5. és 6. ábra). A lucernatelepítés a 2016-ra tervezett területen gyakorlatilag befejeződött, a 2015. évi 35 ezer hektárral szemben 38 ezer hektár lesz 2016-ban.

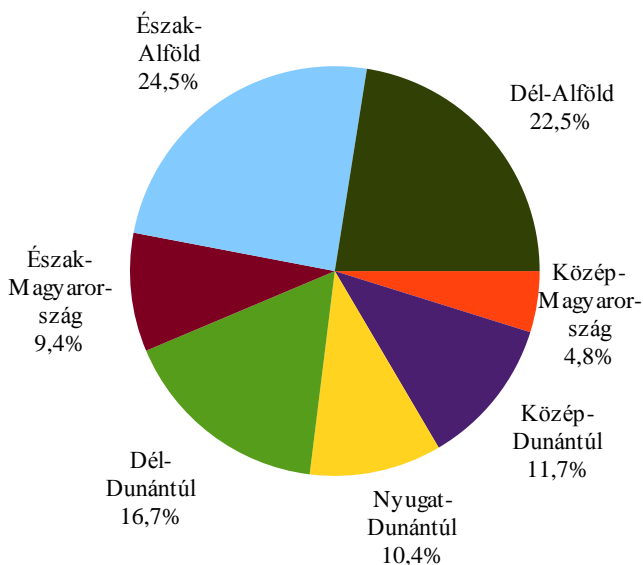
A napraforgó vetése is befejeződött, területe 626 ezer hektár, 23 ezer hektárral nagyobb, mint 2015-ben (4. ábra). A cukorrépa területe 15 ezer hektár, azonos az egy évvel korábbival. A burgonya 2016-ban tervezett vetésterülete 12 ezer hektárra csökkent (–2 ezer hektár; –15 százalék) és a május 23-ai időpontra vonatkozó jelentések alapján a vetést befejezték.

A zöldségfélék területe a jelentések szerint 5 százalékkal elmarad a 2015. évitől. A tavalyihoz képest kisebb területet használnak a csemegekukorica-, a vöröshagyma-, a zöldparika-, a zöldbab-, a karfiol- és a görögdinnye-termelés céljára. Ugyanakkor a zöldborsó és a paradicsom területe meghaladja az egy évvel korábbit (7. ábra).

Gyümölcsfa-telepítést az idén kisebb területen végeznek a termelők, a terület nagysága kétharmada a 2015. évinek. A jelentésben kiemelt gyümölcsfélék körében a gazdák az alma-, a kajszibarack- és a meggytelepítést kisebb, míg a körte- és az őszibarackfák telepítését az előző évinél nagyobb területen végzik 2016-ban (8. ábra).

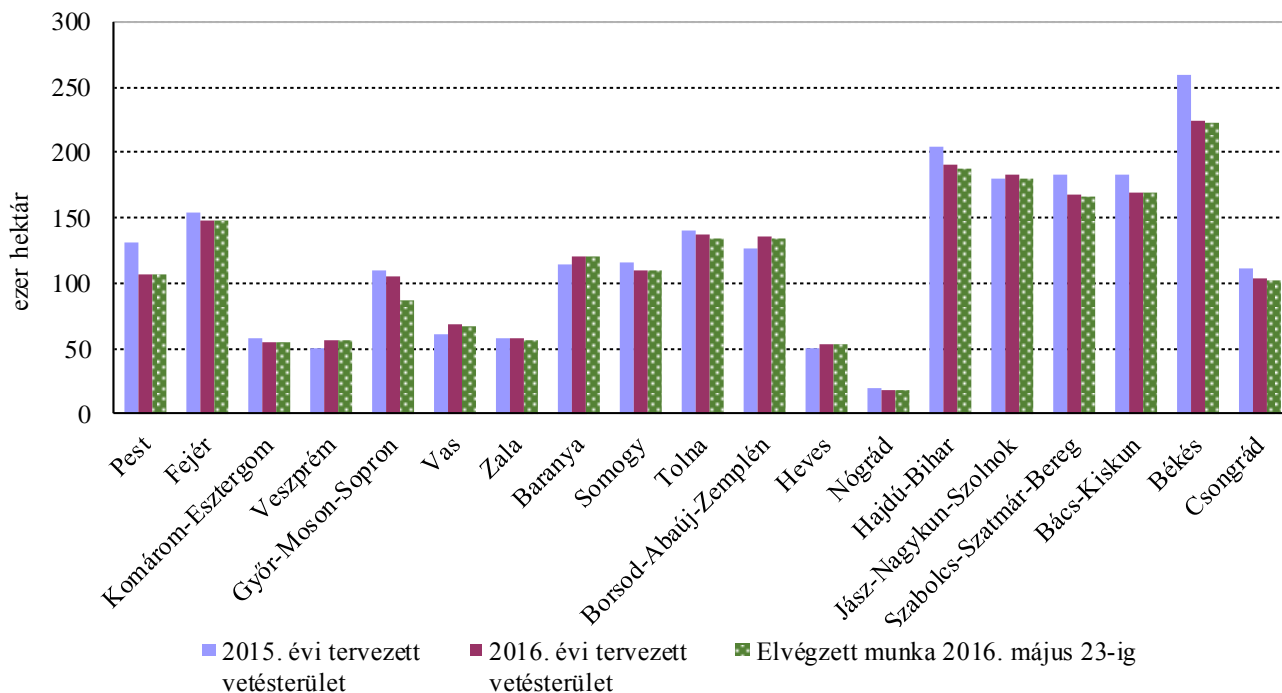
## Grafikonok

1. ábra: A tavaszi vetésű szántóföldi növények tervezett területének megoszlása régióként 2016-ban



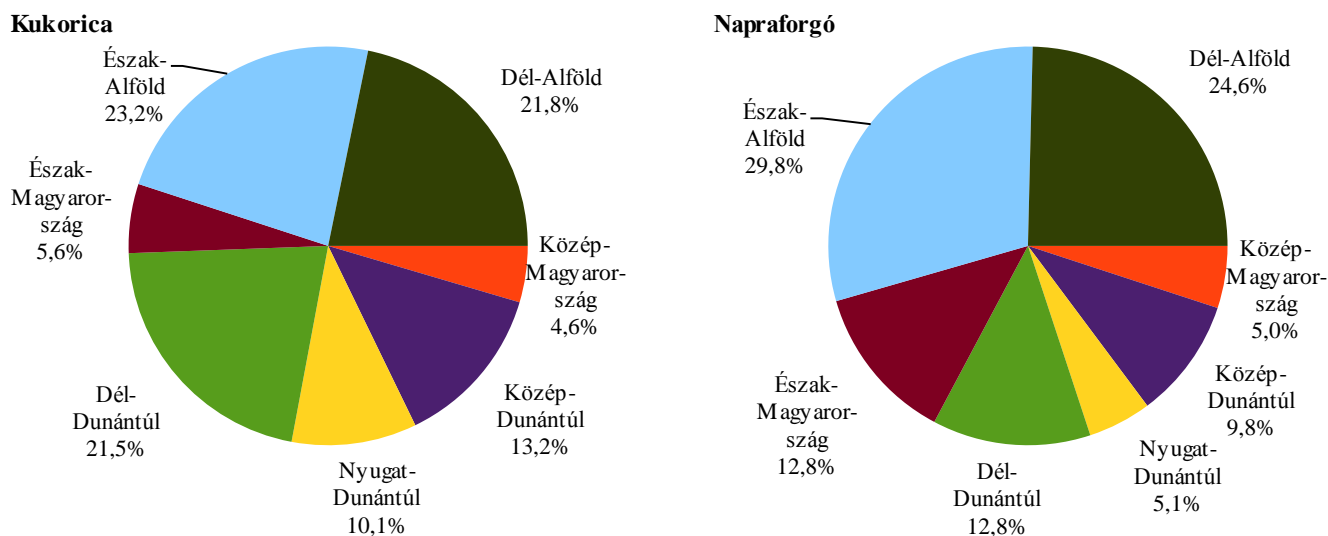
Forrás: NAK felmérés alapján az AKI Agrárstatisztikai Információs Osztályán készült összeállítás

2. ábra: A tavaszi vetésű szántóföldi növények tervezett területe megyénként 2015-ben és 2016-ban, valamint a május 23-ig elvégzett munka



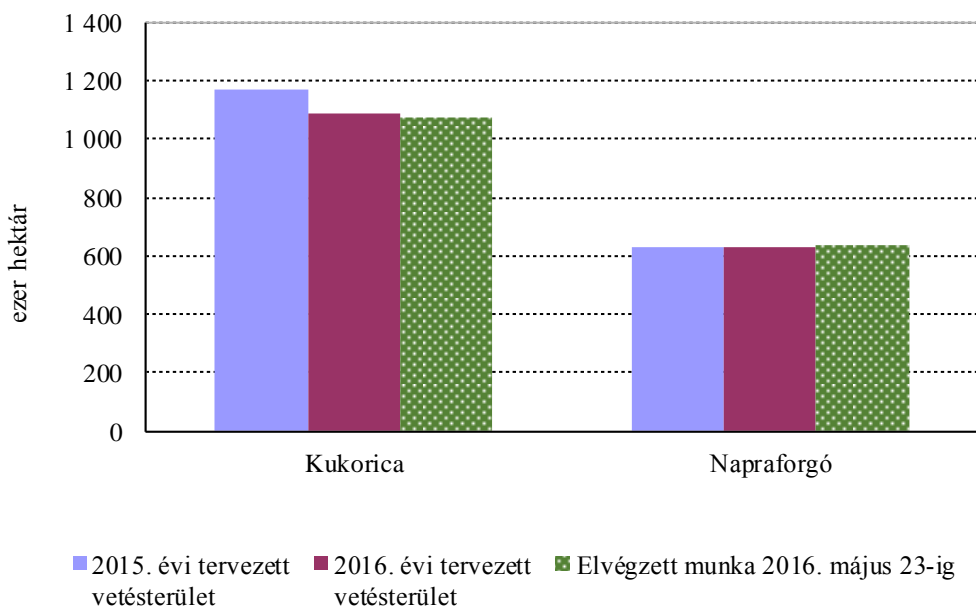
Forrás: NAK felmérés alapján az AKI Agrárstatisztikai Információs Osztályán készült összeállítás

3. ábra: A kukorica és a napraforgó tervezett területének megoszlása régióként 2016-ban



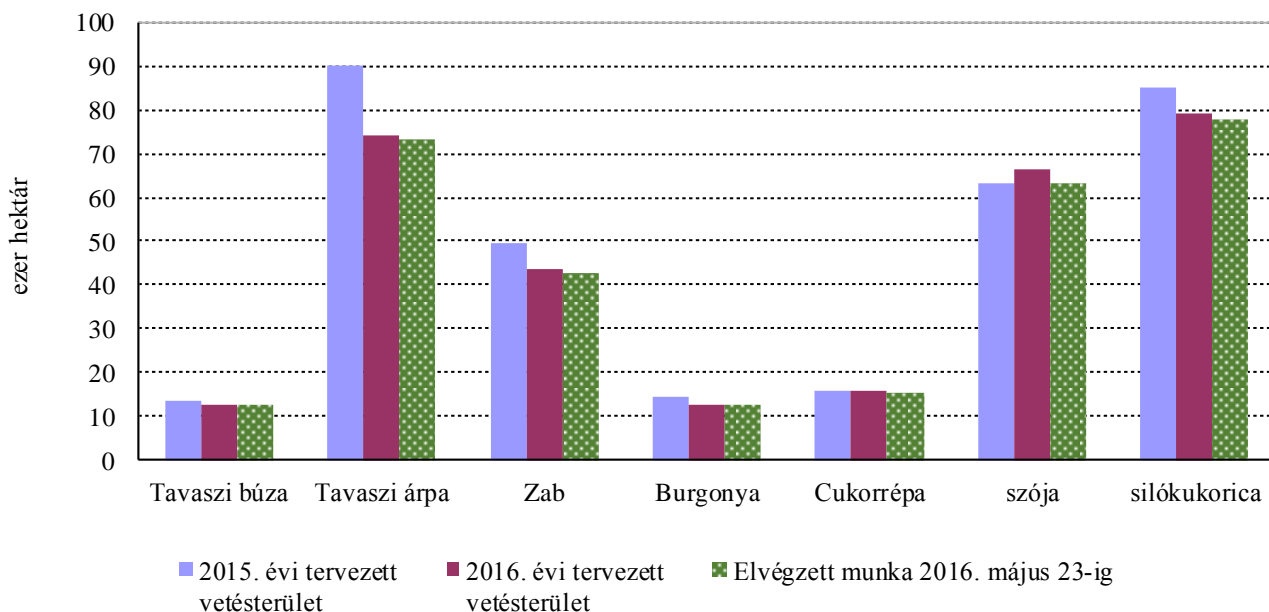
Forrás: NAK-adatok alapján az AKI Agrárstatisztikai Osztályán készült összeállítás

4. ábra: A kukorica és a napraforgó tervezett területe 2015-ben és 2016-ban, valamint a május 23-ig elvégzett munka



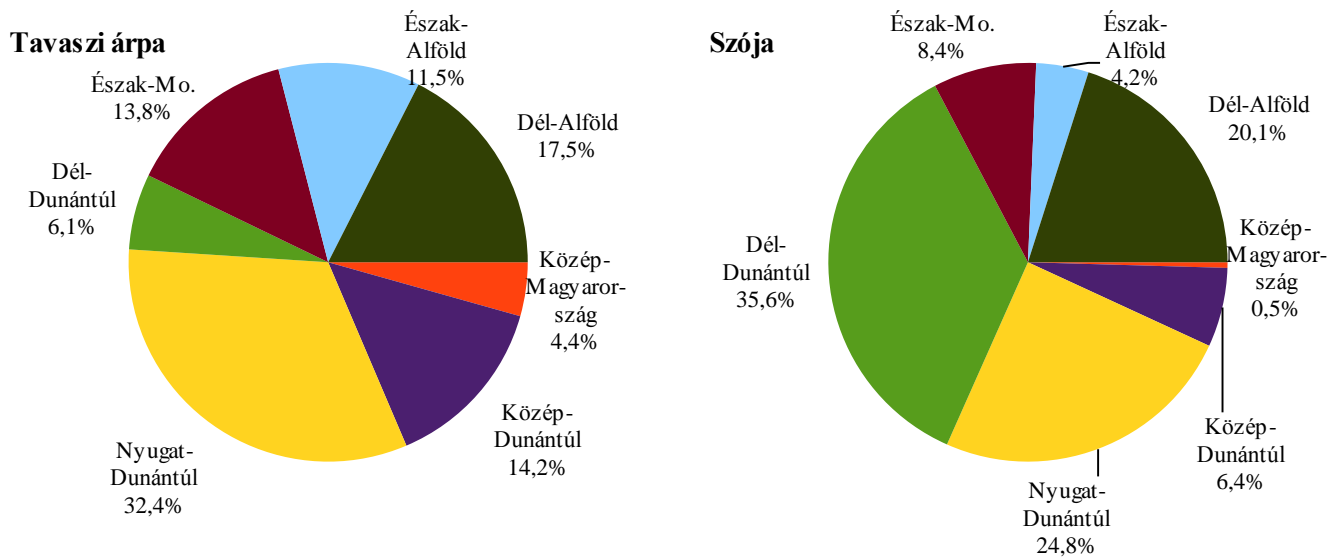
Forrás: NAK-adatok alapján az AKI Agrárstatisztikai Osztályán készült összeállítás

5. ábra: Néhány fontosabb szántóföldi növény tervezett területe 2015-ben és 2016-ban, valamint a május 23-ig elvégzett munka



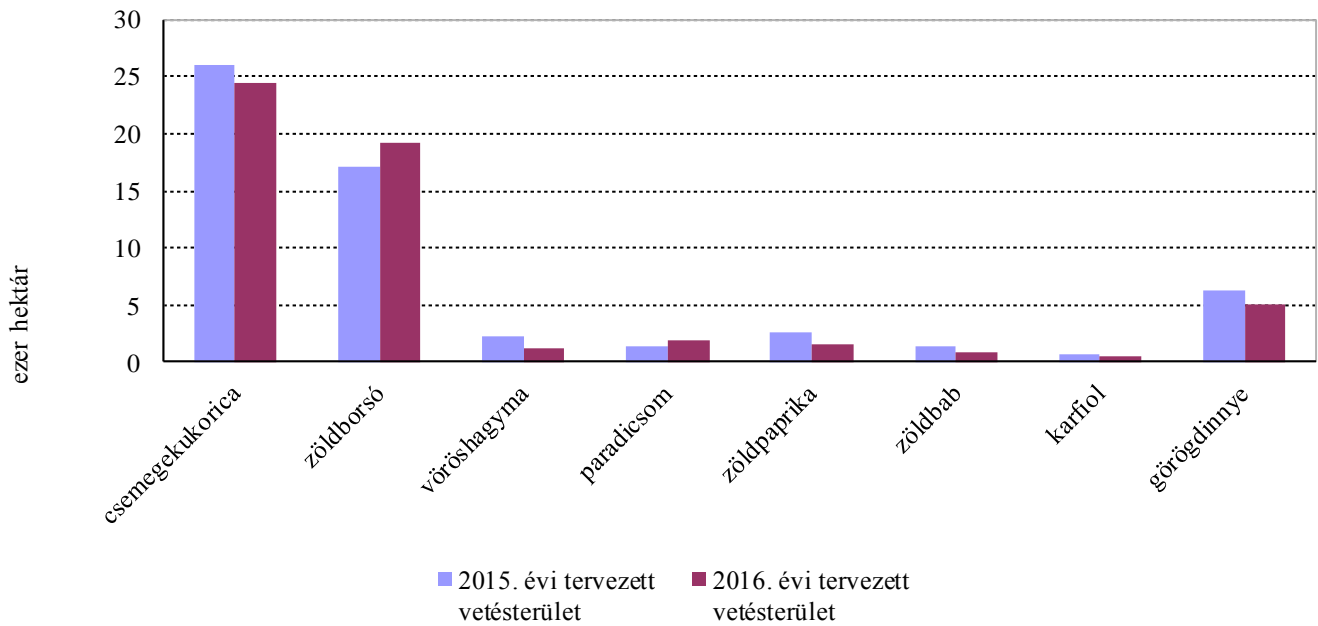
Forrás: NAK-adatok alapján az AKI Agrárstatisztikai Osztályán készült összeállítás

6. ábra: A tavaszi árpa és a szója tervezett területének megoszlása régióinként 2016-ban



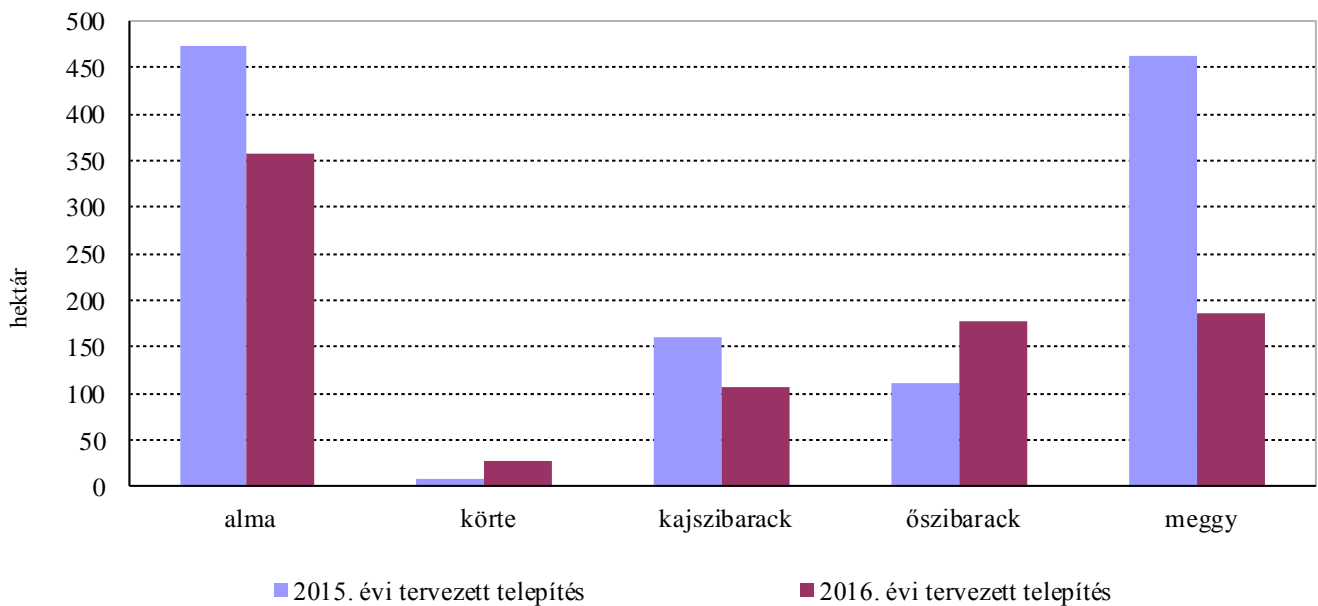
Forrás: NAK-adatok alapján az AKI Agrárstatisztikai Osztályán készült összeállítás

7. ábra: Főbb zöldségfélék tervezett vetésterülete 2015-ben és 2016-ban



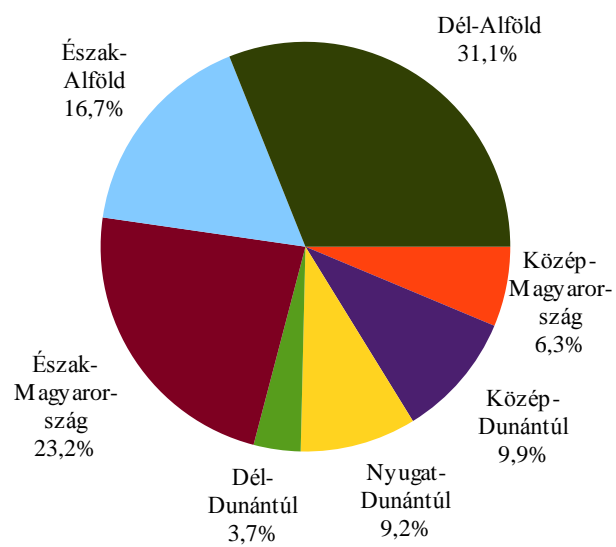
Forrás: NAK-adatok alapján az AKI Agrárstatisztikai Osztályán készült összeállítás

8. ábra: Gyümölcsfák tervezett telepítése 2015-ben és 2016-ban



Forrás: NAK-adatok alapján az AKI Agrárstatisztikai Osztályán készült összeállítás

9. ábra: Ugar terület megoszlása régióként 2016-ban



Forrás: NAK-adatok alapján az AKI Agrárstatisztikai Osztályán készült összeállítás



## Táblázatok

### Tavaszi összesítő (május)

Vetés, telepítés	Tervezett munka hektár		Elvégzett munka hektár		Elvégzett és az Tervezett munka aránya, %	
	2015. év	2016. év	2015. év	2016. év	2015. év	2016. év
<b>Tavaszi vetés összesen</b>	<b>2 306 201</b>	<b>2 207 693</b>	<b>2 264 231</b>	<b>2 173 126</b>	<b>98,2</b>	<b>98,4</b>
<b>Gabonafélék vetése összesen</b>	<b>1 338 889</b>	<b>1 256 439</b>	<b>1 333 426</b>	<b>1 243 443</b>	<b>99,6</b>	<b>99,0</b>
<i>ebből:</i> tavaszi búza	13 401	12 425	13 519	12 479	100,9	100,4
tavaszi árpa	90 119	74 379	88 156	73 360	97,8	98,6
zab	49 539	43 795	47 360	42 915	95,6	98,0
kukorica összesen	1 168 181	1 089 426	1 168 683	1 077 763	100,0	98,9
<i>ebből:</i> hibrid vetőmag	21 099	19 382	18 227	18 918	86,4	97,6
egyéb gabonafélék <sup>a)</sup>	17 649	36 414	15 708	36 926	89,0	101,4
<i>ebből:</i> cirok	5 585	8 580	6 283	8 534	112,5	99,5
indián rizs	904	926	904	1 034	100,0	111,7
Burgonya	14 626	12 358	14 256	12 390	97,5	100,3
Cukorrépa	15 573	15 549	15 161	15 350	97,4	98,7
Borsó összesen (étkezési, takarmány)	29 899	18 375	29 586	19 363	99,0	105,4
<i>ebből:</i> takarmányborsó	19 182	12 407	18 301	13 260	95,4	106,9
Bab	264	247	205	242	77,7	98,0
Lóbab	176	109	145	99	82,4	90,8
Egyéb száraz hüvelyesek <sup>b)</sup>	793	163	485	233	61,2	142,9
Olajlen	311	507	303	507	97,4	100,0
Szója	63 019	66 458	66 651	63 226	105,8	95,1
Napraforgó összesen	627 623	632 982	627 606	638 294	100,0	100,8
<i>ebből:</i> olajipari feldolgozásra	597 801	620 183	602 523	625 642	100,8	100,9
egyéb célra	29 822	12 799	25 083	12 652	84,1	98,9
Dohány ültetés	4 489	4 109	2 287	3 562	51,0	86,7
Lucerna telepítés	34 723	37 920	33 368	37 771	96,1	99,6
Silókukorica	85 078	79 010	82 607	77 844	97,1	98,5
Csalamádé	680	701	346	649	50,9	92,6
Rizs (indián rizs nélkül)	2 909	2 350	2 683	2 400	92,2	102,1
<b>Zöldségfélék vetése, palántázása összesen</b>	<b>60 909</b>	<b>55 048</b>	<b>51 369</b>	<b>48 894</b>	<b>84,3</b>	<b>88,8</b>
<i>ebből:</i> csemegekukorica	26 014	24 432	20 970	18 627	80,6	76,2
zöldborsó	17 166	19 243	17 210	20 041	100,3	104,1
vöröshagyma	2 257	1 259	2 277	1 258	100,9	99,9
paradicsom	1 395	1 963	1 201	1 901	86,1	96,8
zöldpaprika	2 629	1 655	1 974	1 503	75,1	90,8
zöldbab	1 400	921	856	748	61,1	81,2
karfiol	616	533	781	497	126,8	93,2
görögdinnye	6 329	5 022	5 571	4 301	88,0	85,6
<b>Gyümölcsfák telepítése összesen</b>	<b>1 222</b>	<b>887</b>	<b>1 207</b>	<b>814</b>	<b>98,8</b>	<b>91,8</b>
<i>ebből:</i> alma	473	359	453	305	95,8	85,1
körte	7	27	7	18	100,0	66,7
kajsziarack	161	106	161	86	100,0	81,1
őszibarack	112	178	120	158	106,7	88,8
meggy	464	186	467	200	100,6	107,5
<b>Ugar</b>	<b>111 224</b>	<b>111 702</b>	-	-	-	-

Forrás: NAK-adatok alapján az AKI Agrárstatisztikai Osztályán készült összeállítás

**Tavaszi vetés összesen**

Területi egység	Tervezett munka, hektár	Elvégzett munka, hektár	Elvégzett munka a tervezett százalékában
Pest, Budapest	106 509	107 221	100,7
<b>Közép-Magyarország</b>	<b>106 509</b>	<b>107 221</b>	<b>100,7</b>
Fejér	147 289	147 386	100,1
Komárom-Esztergom	55 400	55 358	99,9
Veszprém	55 810	55 468	99,4
<b>Közép-Dunántúl</b>	<b>258 499</b>	<b>258 212</b>	<b>99,9</b>
Győr-Moson-Sopron	105 500	87 353	82,8
Vas	67 635	66 433	98,2
Zala	57 040	56 612	99,2
<b>Nyugat-Dunántúl</b>	<b>230 175</b>	<b>210 398</b>	<b>91,4</b>
Baranya	120 713	120 893	100,1
Somogy	109 945	109 945	100,0
Tolna	137 696	133 684	97,1
<b>Dél-Dunántúl</b>	<b>368 354</b>	<b>364 522</b>	<b>99,0</b>
Borsod-Abaúj-Zemplén	134 955	133 266	98,7
Heves	53 744	53 068	98,7
Nógrád	17 894	18 082	101,1
<b>Észak-Magyarország</b>	<b>206 593</b>	<b>204 416</b>	<b>98,9</b>
Hajdú-Bihar	190 551	188 055	98,7
Jász-Nagykun-Szolnok	182 207	180 524	99,1
Szabolcs-Szatmár-Bereg	168 235	166 146	98,8
<b>Észak-Alföld</b>	<b>540 993</b>	<b>534 725</b>	<b>98,8</b>
Bács-Kiskun	169 039	169 039	100,0
Békés	224 285	222 605	99,3
Csongrád	103 246	101 989	98,8
<b>Dél-Alföld</b>	<b>496 570</b>	<b>493 633</b>	<b>99,4</b>
<b>Mindösszesen</b>	<b>2 207 693</b>	<b>2 173 126</b>	<b>98,4</b>

Forrás: NAK-adatok alapján az AKI Agrárstatisztikai Osztályán készült összeállítás

**Gabonafélék vetése összesen**

Területi egység	Tervezett munka, hektár	Elvégzett munka, hektár	Elvégzett munka a tervezett százalékában
Pest, Budapest	60 497	61 226	101,2
<b>Közép-Magyarország</b>	<b>60 497</b>	<b>61 226</b>	<b>101,2</b>
Fejér	92 733	93 112	100,4
Komárom-Esztergom	37 102	36 920	99,5
Veszprém	37 391	37 379	100,0
<b>Közép-Dunántúl</b>	<b>167 226</b>	<b>167 411</b>	<b>100,1</b>
Győr-Moson-Sopron	55 450	55 450	100,0
Vas	47 955	46 907	97,8
Zala	42 754	40 872	95,6
<b>Nyugat-Dunántúl</b>	<b>146 159</b>	<b>143 229</b>	<b>98,0</b>
Baranya	78 051	77 289	99,0
Somogy	74 600	74 600	100,0
Tolna	90 888	87 934	96,7
<b>Dél-Dunántúl</b>	<b>243 539</b>	<b>239 823</b>	<b>98,5</b>
Borsod-Abaúj-Zemplén	62 050	59 250	95,5
Heves	20 514	19 656	95,8
Nógrád	7 116	7 138	100,3
<b>Észak-Magyarország</b>	<b>89 680</b>	<b>86 044</b>	<b>95,9</b>
Hajdú-Bihar	104 500	103 720	99,3
Jász-Nagykun-Szolnok	70 957	70 949	100,0
Szabolcs-Szatmár-Bereg	101 709	101 516	99,8
<b>Észak-Alföld</b>	<b>277 166</b>	<b>276 185</b>	<b>99,6</b>
Bács-Kiskun	99 555	99 555	100,0
Békés	116 980	116 980	100,0
Csongrád	55 637	52 990	95,2
<b>Dél-Alföld</b>	<b>272 172</b>	<b>269 525</b>	<b>99,0</b>
<b>Mindösszesen</b>	<b>1 256 439</b>	<b>1 243 443</b>	<b>99,0</b>

Forrás: NAK-adatok alapján az AKI Agrárstatisztikai Osztályán készült összeállítás

**Tavaszi búza**

Területi egység	Tervezett munka, hektár	Elvégzett munka, hektár	Elvégzett munka a tervezett százalékában
Pest, Budapest	90	90	100,0
<b>Közép-Magyarország</b>	<b>90</b>	<b>90</b>	<b>100,0</b>
Fejér	67	67	100,0
Komárom-Esztergom	940	940	100,0
Veszprém	910	910	100,0
<b>Közép-Dunántúl</b>	<b>1 917</b>	<b>1 917</b>	<b>100,0</b>
Győr-Moson-Sopron			
Vas	3 450	3 698	107,2
Zala	2 000	1 940	97,0
<b>Nyugat-Dunántúl</b>	<b>5 450</b>	<b>5 638</b>	<b>103,4</b>
Baranya	568	563	99,1
Somogy	0	0	
Tolna	160	160	100,0
<b>Dél-Dunántúl</b>	<b>728</b>	<b>723</b>	<b>99,3</b>
Borsod-Abaúj-Zemplén	1 400	1 400	100,0
Heves	250	100	40,0
Nógrád	50	60	120,0
<b>Észak-Magyarország</b>	<b>1 700</b>	<b>1 560</b>	<b>91,8</b>
Hajdú-Bihar	165	165	100,0
Jász-Nagykun-Szolnok	580	591	101,9
Szabolcs-Szatmár-Bereg	10	10	100,0
<b>Észak-Alföld</b>	<b>755</b>	<b>766</b>	<b>101,5</b>
Bács-Kiskun	1 305	1 305	100,0
Békés	480	480	100,0
Csongrád	0	0	
<b>Dél-Alföld</b>	<b>1 785</b>	<b>1 785</b>	<b>100,0</b>
<b>Mindösszesen</b>	<b>12 425</b>	<b>12 479</b>	<b>100,4</b>

Forrás: NAK-adatok alapján az AKI Agrárstatisztikai Osztályán készült összeállítás

## Tavaszi árpa

Területi egység	Tervezett munka, hektár	Elvégzett munka, hektár	Elvégzett munka a tervezett százalékában
Pest, Budapest	3 248	3 248	100,0
<b>Közép-Magyarország</b>	<b>3 248</b>	<b>3 248</b>	<b>100,0</b>
Fejér	4 200	4 200	100,0
Komárom-Esztergom	1 375	1 375	100,0
Veszprém	5 002	5 002	100,0
<b>Közép-Dunántúl</b>	<b>10 577</b>	<b>10 577</b>	<b>100,0</b>
Győr-Moson-Sopron	11 500	11 500	100,0
Vas	9 545	9 594	100,5
Zala	3 085	3 210	104,1
<b>Nyugat-Dunántúl</b>	<b>24 130</b>	<b>24 304</b>	<b>100,7</b>
Baranya	1 713	1 733	101,2
Somogy	1 200	1 200	100,0
Tolna	1 657	1 656	99,9
<b>Dél-Dunántúl</b>	<b>4 570</b>	<b>4 589</b>	<b>100,4</b>
Borsod-Abaúj-Zemplén	6 500	5 500	84,6
Heves	2 748	2 297	83,6
Nógrád	1 025	1 026	100,1
<b>Észak-Magyarország</b>	<b>10 273</b>	<b>8 823</b>	<b>85,9</b>
Hajdú-Bihar	981	1 027	104,7
Jász-Nagykun-Szolnok	7 182	7 388	102,9
Szabolcs-Szatmár-Bereg	387	373	96,4
<b>Észak-Alföld</b>	<b>8 550</b>	<b>8 788</b>	<b>102,8</b>
Bács-Kiskun	5 363	5 363	100,0
Békés	3 600	3 600	100,0
Csongrád	4 068	4 068	100,0
<b>Dél-Alföld</b>	<b>13 031</b>	<b>13 031</b>	<b>100,0</b>
<b>Mindösszesen</b>	<b>74 379</b>	<b>73 360</b>	<b>98,6</b>

Forrás: NAK-adatok alapján az AKI Agrárstatisztikai Osztályán készült összeállítás

**Zab**

Területi egység	Tervezett munka, hektár	Elvégzett munka, hektár	Elvégzett munka a tervezett százalékában
Pest, Budapest	2 762	2 812	101,8
<b>Közép-Magyarország</b>	<b>2 762</b>	<b>2 812</b>	<b>101,8</b>
Fejér	1 500	1 500	100,0
Komárom-Esztergom	987	975	98,8
Veszprém	1 705	1 705	100,0
<b>Közép-Dunántúl</b>	<b>4 192</b>	<b>4 180</b>	<b>99,7</b>
Győr-Moson-Sopron	1 350	1 350	100,0
Vas	1 165	1 169	100,3
Zala	905	1 080	119,3
<b>Nyugat-Dunántúl</b>	<b>3 420</b>	<b>3 599</b>	<b>105,2</b>
Baranya	1 048	974	92,9
Somogy	2 100	2 100	100,0
Tolna	860	872	101,4
<b>Dél-Dunántúl</b>	<b>4 008</b>	<b>3 946</b>	<b>98,5</b>
Borsod-Abaúj-Zemplén	7 400	6 400	86,5
Heves	740	747	100,9
Nógrád	970	959	98,9
<b>Észak-Magyarország</b>	<b>9 110</b>	<b>8 106</b>	<b>89,0</b>
Hajdú-Bihar	2 267	2 304	101,6
Jász-Nagykun-Szolnok	4 272	4 284	100,3
Szabolcs-Szatmár-Bereg	4 008	3 928	98,0
<b>Észak-Alföld</b>	<b>10 547</b>	<b>10 516</b>	<b>99,7</b>
Bács-Kiskun	2 801	2 801	100,0
Békés	3 600	3 600	100,0
Csongrád	3 355	3 355	100,0
<b>Dél-Alföld</b>	<b>9 756</b>	<b>9 756</b>	<b>100,0</b>
<b>Mindösszesen</b>	<b>43 795</b>	<b>42 915</b>	<b>98,0</b>

Forrás: NAK-adatok alapján az AKI Agrárstatisztikai Osztályán készült összeállítás

## Kukorica összesen

Területi egység	Tervezett munka, hektár	Elvégzett munka, hektár	Elvégzett munka a tervezett százalékában
Pest, Budapest	49 772	49 772	100,0
<b>Közép-Magyarország</b>	<b>49 772</b>	<b>49 772</b>	<b>100,0</b>
Fejér	86 200	86 579	100,4
Komárom-Esztergom	33 380	33 210	99,5
Veszprém	24 632	24 620	100,0
<b>Közép-Dunántúl</b>	<b>144 212</b>	<b>144 409</b>	<b>100,1</b>
Győr-Moson-Sopron	42 600	42 600	100,0
Vas	31 580	30 058	95,2
Zala	36 230	34 100	94,1
<b>Nyugat-Dunántúl</b>	<b>110 410</b>	<b>106 758</b>	<b>96,7</b>
Baranya	74 654	73 954	99,1
Somogy	71 300	71 300	100,0
Tolna	88 003	85 038	96,6
<b>Dél-Dunántúl</b>	<b>233 957</b>	<b>230 292</b>	<b>98,4</b>
Borsod-Abaúj-Zemplén	44 250	43 450	98,2
Heves	12 167	12 142	99,8
Nógrád	4 696	4 718	100,5
<b>Észak-Magyarország</b>	<b>61 113</b>	<b>60 310</b>	<b>98,7</b>
Hajdú-Bihar	99 816	98 953	99,1
Jász-Nagykun-Szolnok	55 858	55 676	99,7
Szabolcs-Szatmár-Bereg	96 939	96 850	99,9
<b>Észak-Alföld</b>	<b>252 613</b>	<b>251 479</b>	<b>99,6</b>
Bács-Kiskun	85 713	85 713	100,0
Békés	103 800	103 800	100,0
Csongrád	47 836	45 230	94,6
<b>Dél-Alföld</b>	<b>237 349</b>	<b>234 743</b>	<b>98,9</b>
<b>Mindösszesen</b>	<b>1 089 426</b>	<b>1 077 763</b>	<b>98,9</b>

Forrás: NAK-adatok alapján az AKI Agrárstatisztikai Osztályán készült összeállítás

**ebből hibrid vetőmag**

Területi egység	Tervezett munka, hektár	Elvégzett munka, hektár	Elvégzett munka a tervezett százalékában
Pest, Budapest	330	330	100,0
<b>Közép-Magyarország</b>	<b>330</b>	<b>330</b>	<b>100,0</b>
Fejér	0	0	
Komárom-Esztergom	480	430	89,6
Veszprém	120	120	100,0
<b>Közép-Dunántúl</b>	<b>600</b>	<b>550</b>	<b>91,7</b>
Győr-Moson-Sopron	1 100	1 100	100,0
Vas	35	66	188,6
Zala	100	100	100,0
<b>Nyugat-Dunántúl</b>	<b>1 235</b>	<b>1 266</b>	<b>102,5</b>
Baranya	765	525	68,6
Somogy	1 100	1 100	100,0
Tolna	876	876	100,0
<b>Dél-Dunántúl</b>	<b>2 741</b>	<b>2 501</b>	<b>91,2</b>
Borsod-Abaúj-Zemplén	250	250	100,0
Heves	100	100	100,0
Nógrád			
<b>Észak-Magyarország</b>	<b>350</b>	<b>350</b>	<b>100,0</b>
Hajdú-Bihar	1 332	1 332	100,0
Jász-Nagykun-Szolnok	6 331	6 128	96,8
Szabolcs-Szatmár-Bereg	264	264	100,0
<b>Észak-Alföld</b>	<b>7 927</b>	<b>7 724</b>	<b>97,4</b>
Bács-Kiskun	427	427	100,0
Békés	4 800	4 800	100,0
Csongrád	972	970	99,8
<b>Dél-Alföld</b>	<b>6 199</b>	<b>6 197</b>	<b>100,0</b>
<b>Mindösszesen</b>	<b>19 382</b>	<b>18 918</b>	<b>97,6</b>

Forrás: NAK-adatok alapján az AKI Agrárstatisztikai Osztályán készült összeállítás



**Egyéb gabonafélék (cirok, köles, fénymag, hajdina, indián rizs)**

Területi egység	Tervezett munka, hektár	Elvégzett munka, hektár	Elvégzett munka a tervezett százalékában
Pest, Budapest	4 625	5 304	114,7
<b>Közép-Magyarország</b>	<b>4 625</b>	<b>5 304</b>	<b>114,7</b>
Fejér	766	766	100,0
Komárom-Esztergom	420	420	100,0
Veszprém	5 142	5 142	100,0
<b>Közép-Dunántúl</b>	<b>6 328</b>	<b>6 328</b>	<b>100,0</b>
Győr-Moson-Sopron			
Vas	2 215	2 388	107,8
Zala	534	542	101,5
<b>Nyugat-Dunántúl</b>	<b>2 749</b>	<b>2 930</b>	<b>106,6</b>
Baranya	68	65	95,6
Somogy	0	0	
Tolna	208	208	100,0
<b>Dél-Dunántúl</b>	<b>276</b>	<b>273</b>	<b>98,9</b>
Borsod-Abaúj-Zemplén	2 500	2 500	100,0
Heves	4 609	4 370	94,8
Nógrád	375	375	100,0
<b>Észak-Magyarország</b>	<b>7 484</b>	<b>7 245</b>	<b>96,8</b>
Hajdú-Bihar	1 271	1 271	100,0
Jász-Nagykun-Szolnok	3 065	3 010	98,2
Szabolcs-Szatmár-Bereg	365	355	97,3
<b>Észak-Alföld</b>	<b>4 701</b>	<b>4 636</b>	<b>98,6</b>
Bács-Kiskun	4 373	4 373	100,0
Békés	5 500	5 500	100,0
Csongrád	378	337	89,2
<b>Dél-Alföld</b>	<b>10 251</b>	<b>10 210</b>	<b>99,6</b>
<b>Mindösszesen</b>	<b>36 414</b>	<b>36 926</b>	<b>101,4</b>

Forrás: NAK-adatok alapján az AKI Agrárstatisztikai Osztályán készült összeállítás

**ebből cirok**

Területi egység	Tervezett munka, hektár	Elvégzett munka, hektár	Elvégzett munka a tervezett százalékában
Pest, Budapest	1 417	1 417	100,0
<b>Közép-Magyarország</b>	<b>1 417</b>	<b>1 417</b>	<b>100,0</b>
Fejér	35	35	100,0
Komárom-Esztergom	150	150	100,0
Veszprém	210	210	100,0
<b>Közép-Dunántúl</b>	<b>395</b>	<b>395</b>	<b>100,0</b>
Győr-Moson-Sopron			
Vas	1 545	1 676	108,5
Zala	200	190	95,0
<b>Nyugat-Dunántúl</b>	<b>1 745</b>	<b>1 866</b>	<b>106,9</b>
Baranya	0	0	
Somogy	0	0	
Tolna	136	136	100,0
<b>Dél-Dunántúl</b>	<b>136</b>	<b>136</b>	<b>100,0</b>
Borsod-Abaúj-Zemplén	0	0	
Heves	120	75	62,5
Nógrád	45	45	100,0
<b>Észak-Magyarország</b>	<b>165</b>	<b>120</b>	<b>72,7</b>
Hajdú-Bihar	673	673	100,0
Jász-Nagykun-Szolnok	790	682	86,3
Szabolcs-Szatmár-Bereg	340	330	97,1
<b>Észak-Alföld</b>	<b>1 803</b>	<b>1 685</b>	<b>93,5</b>
Bács-Kiskun	775	775	100,0
Békés	2 100	2 100	100,0
Csongrád	44	40	90,9
<b>Dél-Alföld</b>	<b>2 919</b>	<b>2 915</b>	<b>99,9</b>
<b>Mindösszesen</b>	<b>8 580</b>	<b>8 534</b>	<b>99,5</b>

Forrás: NAK-adatok alapján az AKI Agrárstatisztikai Osztályán készült összeállítás

## Indián rizs

Területi egység	Tervezett munka, hektár	Elvégzett munka, hektár	Elvégzett munka a tervezett százalékában
Pest, Budapest	0	0	
<b>Közép-Magyarország</b>	<b>0</b>	<b>0</b>	
Fejér	0	0	
Komárom-Esztergom	0	0	
Veszprém			
<b>Közép-Dunántúl</b>	<b>0</b>	<b>0</b>	
Győr-Moson-Sopron			
Vas	0		
Zala			
<b>Nyugat-Dunántúl</b>	<b>0</b>		
Baranya	0	0	
Somogy	0	0	
Tolna	0	0	
<b>Dél-Dunántúl</b>	<b>0</b>	<b>0</b>	
Borsod-Abaúj-Zemplén	0	0	
Heves	0	0	
Nógrád			
<b>Észak-Magyarország</b>	<b>0</b>	<b>0</b>	
Hajdú-Bihar	0	0	
Jász-Nagykun-Szolnok	846	954	112,8
Szabolcs-Szatmár-Bereg	0	0	
<b>Észak-Alföld</b>	<b>846</b>	<b>954</b>	<b>112,8</b>
Bács-Kiskun	0	0	
Békés	80	80	100,0
Csongrád	0	0	
<b>Dél-Alföld</b>	<b>80</b>	<b>80</b>	<b>100,0</b>
<b>Mindösszesen</b>	<b>926</b>	<b>1 034</b>	<b>111,7</b>

Forrás: NAK-adatok alapján az AKI Agrárstatisztikai Osztályán készült összeállítás

**Burgonya**

Területi egység	Tervezett munka, hektár	Elvégzett munka, hektár	Elvégzett munka a tervezett százalékában
Pest, Budapest	2 046	2 046	100,0
<b>Közép-Magyarország</b>	<b>2 046</b>	<b>2 046</b>	<b>100,0</b>
Fejér	63	63	100,0
Komárom-Esztergom	430	540	125,6
Veszprém	398	398	100,0
<b>Közép-Dunántúl</b>	<b>891</b>	<b>1 001</b>	<b>112,3</b>
Győr-Moson-Sopron	320	320	100,0
Vas	54	54	100,0
Zala	245	265	108,2
<b>Nyugat-Dunántúl</b>	<b>619</b>	<b>639</b>	<b>103,2</b>
Baranya	72	73	101,0
Somogy	250	250	100,0
Tolna	86	64	74,4
<b>Dél-Dunántúl</b>	<b>408</b>	<b>387</b>	<b>94,8</b>
Borsod-Abaúj-Zemplén	610	610	100,0
Heves	48	43	89,6
Nógrád	113	101	89,4
<b>Észak-Magyarország</b>	<b>771</b>	<b>754</b>	<b>97,8</b>
Hajdú-Bihar	441	411	93,2
Jász-Nagykun-Szolnok	256	258	100,8
Szabolcs-Szatmár-Bereg	1 523	1 522	99,9
<b>Észak-Alföld</b>	<b>2 220</b>	<b>2 191</b>	<b>98,7</b>
Bács-Kiskun	1 522	1 522	100,0
Békés	150	150	100,0
Csongrád	3 731	3 700	99,2
<b>Dél-Alföld</b>	<b>5 403</b>	<b>5 372</b>	<b>99,4</b>
<b>Mindösszesen</b>	<b>12 358</b>	<b>12 390</b>	<b>100,3</b>

Forrás: NAK-adatok alapján az AKI Agrárstatisztikai Osztályán készült összeállítás

**Cukorrépa**

Területi egység	Tervezett munka, hektár	Elvégzett munka, hektár	Elvégzett munka a tervezett százalékában
Pest, Budapest	428	428	100,0
<b>Közép-Magyarország</b>	<b>428</b>	<b>428</b>	<b>100,0</b>
Fejér	2 420	2 224	91,9
Komárom-Esztergom	680	840	123,5
Veszprém	70	70	100,0
<b>Közép-Dunántúl</b>	<b>3 170</b>	<b>3 134</b>	<b>98,9</b>
Győr-Moson-Sopron	1 100	1 100	100,0
Vas	452	388	85,8
Zala	0		
<b>Nyugat-Dunántúl</b>	<b>1 552</b>	<b>1 488</b>	<b>95,9</b>
Baranya	1 124	1 111	98,8
Somogy	1 400	1 400	100,0
Tolna	1 335	1 329	99,6
<b>Dél-Dunántúl</b>	<b>3 859</b>	<b>3 840</b>	<b>99,5</b>
Borsod-Abaúj-Zemplén	0	0	
Heves	110	110	100,0
Nógrád			
<b>Észak-Magyarország</b>	<b>110</b>	<b>110</b>	<b>100,0</b>
Hajdú-Bihar	1 444	1 404	97,2
Jász-Nagykun-Szolnok	1 171	1 131	96,6
Szabolcs-Szatmár-Bereg	380	380	100,0
<b>Észak-Alföld</b>	<b>2 995</b>	<b>2 915</b>	<b>97,3</b>
Bács-Kiskun	1 875	1 875	100,0
Békés	400	400	100,0
Csongrád	1 160	1 160	100,0
<b>Dél-Alföld</b>	<b>3 435</b>	<b>3 435</b>	<b>100,0</b>
<b>Mindösszesen</b>	<b>15 549</b>	<b>15 350</b>	<b>98,7</b>

Forrás: NAK-adatok alapján az AKI Agrárstatisztikai Osztályán készült összeállítás

**Borsó összesen**

Területi egység	Tervezett munka, hektár	Elvégzett munka, hektár	Elvégzett munka a tervezett százalékában
Pest, Budapest	819	819	100,0
<b>Közép-Magyarország</b>	<b>819</b>	<b>819</b>	<b>100,0</b>
Fejér	603	1 589	263,5
Komárom-Esztergom	822	822	100,0
Veszprém	324	324	100,0
<b>Közép-Dunántúl</b>	<b>1 749</b>	<b>2 735</b>	<b>156,4</b>
Győr-Moson-Sopron	150	150	100,0
Vas	45	65	144,4
Zala	63	63	100,0
<b>Nyugat-Dunántúl</b>	<b>258</b>	<b>278</b>	<b>107,8</b>
Baranya	628	715	113,9
Somogy	1 050	1 050	100,0
Tolna	454	479	105,5
<b>Dél-Dunántúl</b>	<b>2 132</b>	<b>2 244</b>	<b>105,3</b>
Borsod-Abaúj-Zemplén	3 900	3 700	94,9
Heves	327	267	81,7
Nógrád	37	57	154,1
<b>Észak-Magyarország</b>	<b>4 264</b>	<b>4 024</b>	<b>94,4</b>
Hajdú-Bihar	846	956	113,0
Jász-Nagykun-Szolnok	1 562	1 552	99,4
Szabolcs-Szatmár-Bereg	1 108	1 118	100,9
<b>Észak-Alföld</b>	<b>3 516</b>	<b>3 626</b>	<b>103,1</b>
Bács-Kiskun	432	432	100,0
Békés	3 425	3 425	100,0
Csongrád	1 780	1 780	100,0
<b>Dél-Alföld</b>	<b>5 637</b>	<b>5 637</b>	<b>100,0</b>
<b>Mindösszesen</b>	<b>18 375</b>	<b>19 363</b>	<b>105,4</b>

Forrás: NAK-adatok alapján az AKI Agrárstatisztikai Osztályán készült összeállítás

**ebből takarmányborsó**

Területi egység	Tervezett munka, hektár	Elvégzett munka, hektár	Elvégzett munka a tervezett százalékában
Pest, Budapest	735	735	100,0
<b>Közép-Magyarország</b>	<b>735</b>	<b>735</b>	<b>100,0</b>
Fejér	603	1 434	237,8
Komárom-Esztergom	822	822	100,0
Veszprém	249	249	100,0
<b>Közép-Dunántúl</b>	<b>1 674</b>	<b>2 505</b>	<b>149,6</b>
Győr-Moson-Sopron	150	150	100,0
Vas	45	65	144,4
Zala	63	63	100,0
<b>Nyugat-Dunántúl</b>	<b>258</b>	<b>278</b>	<b>107,8</b>
Baranya	435	435	100,0
Somogy	0	0	
Tolna	454	479	105,5
<b>Dél-Dunántúl</b>	<b>889</b>	<b>914</b>	<b>102,8</b>
Borsod-Abaúj-Zemplén	3 900	3 700	94,9
Heves	182	167	91,8
Nógrád	25	57	228,0
<b>Észak-Magyarország</b>	<b>4 107</b>	<b>3 924</b>	<b>95,5</b>
Hajdú-Bihar	846	956	113,0
Jász-Nagykun-Szolnok	1 512	1 552	102,6
Szabolcs-Szatmár-Bereg	726	736	101,4
<b>Észak-Alföld</b>	<b>3 084</b>	<b>3 244</b>	<b>105,2</b>
Bács-Kiskun	252	252	100,0
Békés	815	815	100,0
Csongrád	593	593	100,0
<b>Dél-Alföld</b>	<b>1 660</b>	<b>1 660</b>	<b>100,0</b>
<b>Mindösszesen</b>	<b>12 407</b>	<b>13 260</b>	<b>106,9</b>

Forrás: NAK-adatok alapján az AKI Agrárstatisztikai Osztályán készült összeállítás

**Bab**

Területi egység	Tervezett munka, hektár	Elvégzett munka, hektár	Elvégzett munka a tervezett százalékában
Pest, Budapest	40	40	100,0
<b>Közép-Magyarország</b>	<b>40</b>	<b>40</b>	<b>100,0</b>
Fejér	0	0	
Komárom-Esztergom	0	0	
Veszprém	0		
<b>Közép-Dunántúl</b>	<b>0</b>	<b>0</b>	
Győr-Moson-Sopron			
Vas	6	6	100,0
Zala	0	0	
<b>Nyugat-Dunántúl</b>	<b>6</b>	<b>6</b>	<b>100,0</b>
Baranya	0	0	
Somogy	55	55	100,0
Tolna	2	2	100,0
<b>Dél-Dunántúl</b>	<b>57</b>	<b>57</b>	<b>100,0</b>
Borsod-Abaúj-Zemplén	30	35	116,7
Heves	0	0	
Nógrád	0	0	
<b>Észak-Magyarország</b>	<b>30</b>	<b>35</b>	<b>116,7</b>
Hajdú-Bihar	57	57	100,0
Jász-Nagykun-Szolnok	10	0	0,0
Szabolcs-Szatmár-Bereg	7	7	100,0
<b>Észak-Alföld</b>	<b>74</b>	<b>64</b>	<b>86,5</b>
Bács-Kiskun	25	25	100,0
Békés	15	15	100,0
Csongrád	0	0	
<b>Dél-Alföld</b>	<b>40</b>	<b>40</b>	<b>100,0</b>
<b>Mindösszesen</b>	<b>247</b>	<b>242</b>	<b>98,0</b>

Forrás: NAK-adatok alapján az AKI Agrárstatisztikai Osztályán készült összeállítás



**Lóbab**

Területi egység	Tervezett munka, hektár	Elvégzett munka, hektár	Elvégzett munka a tervezett százalékában
Pest, Budapest	0	0	
<b>Közép-Magyarország</b>	<b>0</b>	<b>0</b>	
Fejér	0	0	
Komárom-Esztergom	0	0	
Veszprém	0		
<b>Közép-Dunántúl</b>	<b>0</b>	<b>0</b>	
Győr-Moson-Sopron			
Vas	10	10	100,0
Zala	0	0	
<b>Nyugat-Dunántúl</b>	<b>10</b>	<b>10</b>	<b>100,0</b>
Baranya	0	0	
Somogy	0	0	
Tolna	0	0	
<b>Dél-Dunántúl</b>	<b>0</b>	<b>0</b>	
Borsod-Abaúj-Zemplén	80	70	87,5
Heves	0	0	
Nógrád	0	0	
<b>Észak-Magyarország</b>	<b>80</b>	<b>70</b>	<b>87,5</b>
Hajdú-Bihar	0	0	
Jász-Nagykun-Szolnok	0	0	
Szabolcs-Szatmár-Bereg	2	2	100,0
<b>Észak-Alföld</b>	<b>2</b>	<b>2</b>	<b>100,0</b>
Bács-Kiskun	9	9	100,0
Békés	8	8	100,0
Csongrád	0	0	
<b>Dél-Alföld</b>	<b>17</b>	<b>17</b>	<b>100,0</b>
<b>Mindösszesen</b>	<b>109</b>	<b>99</b>	<b>90,8</b>

Forrás: NAK-adatok alapján az AKI Agrárstatisztikai Osztályán készült összeállítás

**Egyéb száraz hüvelyesek**

Területi egység	Tervezett munka, hektár	Elvégzett munka, hektár	Elvégzett munka a tervezett százalékában
Pest, Budapest	10	10	100,0
<b>Közép-Magyarország</b>	<b>10</b>	<b>10</b>	<b>100,0</b>
Fejér	0	0	
Komárom-Esztergom	5	5	100,0
Veszprém	0		
<b>Közép-Dunántúl</b>	<b>5</b>	<b>5</b>	<b>100,0</b>
Győr-Moson-Sopron			
Vas	0		
Zala	0	0	
<b>Nyugat-Dunántúl</b>	<b>0</b>	<b>0</b>	
Baranya	0	0	
Somogy	0	0	
Tolna	0	0	
<b>Dél-Dunántúl</b>	<b>0</b>	<b>0</b>	
Borsod-Abaúj-Zemplén	20	45	225,0
Heves	0	0	
Nógrád	0	0	
<b>Észak-Magyarország</b>	<b>20</b>	<b>45</b>	<b>225,0</b>
Hajdú-Bihar	32	32	100,0
Jász-Nagykun-Szolnok	0	0	
Szabolcs-Szatmár-Bereg	41	86	209,8
<b>Észak-Alföld</b>	<b>73</b>	<b>118</b>	<b>161,6</b>
Bács-Kiskun	15	15	100,0
Békés	40	40	100,0
Csongrád	0	0	
<b>Dél-Alföld</b>	<b>55</b>	<b>55</b>	<b>100,0</b>
<b>Mindösszesen</b>	<b>163</b>	<b>233</b>	<b>142,9</b>

Forrás: NAK-adatok alapján az AKI Agrárstatisztikai Osztályán készült összeállítás

**Olajlen**

Területi egység	Tervezett munka, hektár	Elvégzett munka, hektár	Elvégzett munka a tervezett százalékában
Pest, Budapest	0	0	
<b>Közép-Magyarország</b>	<b>0</b>	<b>0</b>	
Fejér	117	117	100,0
Komárom-Esztergom	3	3	100,0
Veszprém	0		
<b>Közép-Dunántúl</b>	<b>120</b>	<b>120</b>	<b>100,0</b>
Győr-Moson-Sopron			
Vas	0		
Zala	22	22	100,0
<b>Nyugat-Dunántúl</b>	<b>22</b>	<b>22</b>	<b>100,0</b>
Baranya	0	0	
Somogy	0	0	
Tolna	0	0	
<b>Dél-Dunántúl</b>	<b>0</b>	<b>0</b>	
Borsod-Abaúj-Zemplén	80	80	100,0
Heves	0	0	
Nógrád	0	0	
<b>Észak-Magyarország</b>	<b>80</b>	<b>80</b>	<b>100,0</b>
Hajdú-Bihar	0	0	
Jász-Nagykun-Szolnok	220	220	100,0
Szabolcs-Szatmár-Bereg	0	0	
<b>Észak-Alföld</b>	<b>220</b>	<b>220</b>	<b>100,0</b>
Bács-Kiskun	0	0	
Békés	65	65	100,0
Csongrád	0	0	
<b>Dél-Alföld</b>	<b>65</b>	<b>65</b>	<b>100,0</b>
<b>Mindösszesen</b>	<b>507</b>	<b>507</b>	<b>100,0</b>

Forrás: NAK-adatok alapján az AKI Agrárstatisztikai Osztályán készült összeállítás

**Szója**

Területi egység	Tervezett munka, hektár	Elvégzett munka, hektár	Elvégzett munka a tervezett százalékában
Pest, Budapest	302	302	100,0
<b>Közép-Magyarország</b>	<b>302</b>	<b>302</b>	<b>100,0</b>
Fejér	2 200	1 961	89,1
Komárom-Esztergom	342	342	100,0
Veszprém	1 730	1 400	80,9
<b>Közép-Dunántúl</b>	<b>4 272</b>	<b>3 703</b>	<b>86,7</b>
Győr-Moson-Sopron	5 100	5 100	100,0
Vas	6 455	6 466	100,2
Zala	4 905	5 093	103,8
<b>Nyugat-Dunántúl</b>	<b>16 460</b>	<b>16 659</b>	<b>101,2</b>
Baranya	16 670	17 120	102,7
Somogy	3 660	3 660	100,0
Tolna	3 358	1 963	58,5
<b>Dél-Dunántúl</b>	<b>23 688</b>	<b>22 743</b>	<b>96,0</b>
Borsod-Abaúj-Zemplén	5 100	3 620	71,0
Heves	390	74	19,0
Nógrád	70	124	177,1
<b>Észak-Magyarország</b>	<b>5 560</b>	<b>3 818</b>	<b>68,7</b>
Hajdú-Bihar	1 226	1 226	100,0
Jász-Nagykun-Szolnok	916	1 043	113,9
Szabolcs-Szatmár-Bereg	681	379	55,7
<b>Észak-Alföld</b>	<b>2 823</b>	<b>2 648</b>	<b>93,8</b>
Bács-Kiskun	7 080	7 080	100,0
Békés	5 020	5 020	100,0
Csongrád	1 253	1 253	100,0
<b>Dél-Alföld</b>	<b>13 353</b>	<b>13 353</b>	<b>100,0</b>
<b>Mindösszesen</b>	<b>66 458</b>	<b>63 226</b>	<b>95,1</b>

Forrás: NAK-adatok alapján az AKI Agrárstatisztikai Osztályán készült összeállítás

## Napraforgó összesen

Területi egység	Tervezett munka, hektár	Elvégzett munka, hektár	Elvégzett munka a tervezett százalékában
Pest, Budapest	31 916	31 916	100,0
<b>Közép-Magyarország</b>	<b>31 916</b>	<b>31 916</b>	<b>100,0</b>
Fejér	38 550	38 870	100,8
Komárom-Esztergom	13 610	13 610	100,0
Veszprém	9 605	9 605	100,0
<b>Közép-Dunántúl</b>	<b>61 765</b>	<b>62 085</b>	<b>100,5</b>
Győr-Moson-Sopron	17 000	17 000	100,0
Vas	8 220	8 311	101,1
Zala	7 335	7 925	108,0
<b>Nyugat-Dunántúl</b>	<b>32 555</b>	<b>33 236</b>	<b>102,1</b>
Baranya	18 522	18 511	99,9
Somogy	25 500	25 500	100,0
Tolna	37 209	37 495	100,8
<b>Dél-Dunántúl</b>	<b>81 231</b>	<b>81 506</b>	<b>100,3</b>
Borsod-Abaúj-Zemplén	44 500	47 300	106,3
Heves	27 936	28 968	103,7
Nógrád	8 299	8 214	99,0
<b>Észak-Magyarország</b>	<b>80 735</b>	<b>84 482</b>	<b>104,6</b>
Hajdú-Bihar	54 480	54 480	100,0
Jász-Nagykun-Szolnok	85 792	86 358	100,7
Szabolcs-Szatmár-Bereg	48 665	48 531	99,7
<b>Észak-Alföld</b>	<b>188 937</b>	<b>189 369</b>	<b>100,2</b>
Bács-Kiskun	40 320	40 320	100,0
Békés	82 070	82 070	100,0
Csongrád	33 453	33 310	99,6
<b>Dél-Alföld</b>	<b>155 843</b>	<b>155 700</b>	<b>99,9</b>
<b>Mindösszesen</b>	<b>632 982</b>	<b>638 294</b>	<b>100,8</b>

Forrás: NAK-adatok alapján az AKI Agrárstatisztikai Osztályán készült összeállítás

## Napraforgó olajipari feldolgozásra

Területi egység	Tervezett munka, hektár	Elvégzett munka, hektár	Elvégzett munka a tervezett százalékában
Pest, Budapest	31 316	31 316	100,0
<b>Közép-Magyarország</b>	<b>31 316</b>	<b>31 316</b>	<b>100,0</b>
Fejér	38 550	38 870	100,8
Komárom-Esztergom	13 385	13 385	100,0
Veszprém	9 605	9 605	100,0
<b>Közép-Dunántúl</b>	<b>61 540</b>	<b>61 860</b>	<b>100,5</b>
Győr-Moson-Sopron	17 000	17 000	100,0
Vas	8 220	8 311	101,1
Zala	7 335	7 895	107,6
<b>Nyugat-Dunántúl</b>	<b>32 555</b>	<b>33 206</b>	<b>102,0</b>
Baranya	18 268	18 257	99,9
Somogy	25 500	25 500	100,0
Tolna	37 209	37 495	100,8
<b>Dél-Dunántúl</b>	<b>80 977</b>	<b>81 252</b>	<b>100,3</b>
Borsod-Abaúj-Zemplén	43 500	46 300	106,4
Heves	27 936	28 968	103,7
Nógrád	8 299	8 214	99,0
<b>Észak-Magyarország</b>	<b>79 735</b>	<b>83 482</b>	<b>104,7</b>
Hajdú-Bihar	52 570	52 570	100,0
Jász-Nagykun-Szolnok	85 542	86 108	100,7
Szabolcs-Szatmár-Bereg	43 763	43 747	100,0
<b>Észak-Alföld</b>	<b>181 875</b>	<b>182 425</b>	<b>100,3</b>
Bács-Kiskun	37 981	37 981	100,0
Békés	81 500	81 500	100,0
Csongrád	32 704	32 620	99,7
<b>Dél-Alföld</b>	<b>152 185</b>	<b>152 101</b>	<b>99,9</b>
<b>Mindösszesen</b>	<b>620 183</b>	<b>625 642</b>	<b>100,9</b>

Forrás: NAK-adatok alapján az AKI Agrárstatisztikai Osztályán készült összeállítás

## Napraforgó egyéb célra

Területi egység	Tervezett munka, hektár	Elvégzett munka, hektár	Elvégzett munka a tervezett százalékában
Pest, Budapest	600	600	100,0
<b>Közép-Magyarország</b>	<b>600</b>	<b>600</b>	<b>100,0</b>
Fejér	0	0	
Komárom-Esztergom	225	225	100,0
Veszprém	0		
<b>Közép-Dunántúl</b>	<b>225</b>	<b>225</b>	<b>100,0</b>
Győr-Moson-Sopron			
Vas	0		
Zala		30	
<b>Nyugat-Dunántúl</b>	<b>0</b>	<b>30</b>	
Baranya	254	254	100,0
Somogy	0	0	
Tolna	0	0	
<b>Dél-Dunántúl</b>	<b>254</b>	<b>254</b>	<b>100,0</b>
Borsod-Abaúj-Zemplén	1 000	1 000	100,0
Heves	0	0	
Nógrád	0	0	
<b>Észak-Magyarország</b>	<b>1 000</b>	<b>1 000</b>	<b>100,0</b>
Hajdú-Bihar	1 910	1 910	100,0
Jász-Nagykun-Szolnok	250	250	100,0
Szabolcs-Szatmár-Bereg	4 902	4 784	97,6
<b>Észak-Alföld</b>	<b>7 062</b>	<b>6 944</b>	<b>98,3</b>
Bács-Kiskun	2 339	2 339	100,0
Békés	570	570	100,0
Csongrád	749	690	92,1
<b>Dél-Alföld</b>	<b>3 658</b>	<b>3 599</b>	<b>98,4</b>
<b>Mindösszesen</b>	<b>12 799</b>	<b>12 652</b>	<b>98,9</b>

Forrás: NAK-adatok alapján az AKI Agrárstatisztikai Osztályán készült összeállítás

**Dohányültetés**

Területi egység	Tervezett munka, hektár	Elvégzett munka, hektár	Elvégzett munka a tervezett százalékában
Pest, Budapest	4	4	100,0
<b>Közép-Magyarország</b>	<b>4</b>	<b>4</b>	<b>100,0</b>
Fejér	0	0	
Komárom-Esztergom	0	0	
Veszprém	0		
<b>Közép-Dunántúl</b>	<b>0</b>	<b>0</b>	
Győr-Moson-Sopron			
Vas	0		
Zala	0		
<b>Nyugat-Dunántúl</b>	<b>0</b>		
Baranya	0	0	
Somogy	0	0	
Tolna	0	0	
<b>Dél-Dunántúl</b>	<b>0</b>	<b>0</b>	
Borsod-Abaúj-Zemplén	80	80	100,0
Heves	78	74	94,9
Nógrád	0	0	
<b>Észak-Magyarország</b>	<b>158</b>	<b>154</b>	<b>97,5</b>
Hajdú-Bihar	178	178	100,0
Jász-Nagykun-Szolnok	10	39	390,0
Szabolcs-Szatmár-Bereg	3 143	2 571	81,8
<b>Észak-Alföld</b>	<b>3 331</b>	<b>2 788</b>	<b>83,7</b>
Bács-Kiskun	598	598	100,0
Békés	5	5	100,0
Csongrád	13	13	100,0
<b>Dél-Alföld</b>	<b>616</b>	<b>616</b>	<b>100,0</b>
<b>Mindösszesen</b>	<b>4 109</b>	<b>3 562</b>	<b>86,7</b>

Forrás: NAK-adatok alapján az AKI Agrárstatisztikai Osztályán készült összeállítás



## Lucernatelepítés

Területi egység	Tervezett munka, hektár	Elvégzett munka, hektár	Elvégzett munka a tervezett százalékában
Pest, Budapest	1 816	1 816	100,0
<b>Közép-Magyarország</b>	<b>1 816</b>	<b>1 816</b>	<b>100,0</b>
Fejér	1 847	1 822	98,6
Komárom-Esztergom	430	410	95,3
Veszprém	510	510	100,0
<b>Közép-Dunántúl</b>	<b>2 787</b>	<b>2 742</b>	<b>98,4</b>
Győr-Moson-Sopron	600	600	100,0
Vas	266	278	104,5
Zala	575	725	126,1
<b>Nyugat-Dunántúl</b>	<b>1 441</b>	<b>1 603</b>	<b>111,2</b>
Baranya	1 023	1 010	98,7
Somogy	1 280	1 280	100,0
Tolna	700	710	101,4
<b>Dél-Dunántúl</b>	<b>3 003</b>	<b>3 000</b>	<b>99,9</b>
Borsod-Abaúj-Zemplén	13 200	13 200	100,0
Heves	1 245	965	77,5
Nógrád	369	496	134,4
<b>Észak-Magyarország</b>	<b>14 814</b>	<b>14 661</b>	<b>99,0</b>
Hajdú-Bihar	2 310	2 310	100,0
Jász-Nagykun-Szolnok	2 299	2 246	97,7
Szabolcs-Szatmár-Bereg	861	818	95,0
<b>Észak-Alföld</b>	<b>5 470</b>	<b>5 374</b>	<b>98,2</b>
Bács-Kiskun	5 245	5 245	100,0
Békés	1 600	1 600	100,0
Csongrád	1 744	1 730	99,2
<b>Dél-Alföld</b>	<b>8 589</b>	<b>8 575</b>	<b>99,8</b>
<b>Mindösszesen</b>	<b>37 920</b>	<b>37 771</b>	<b>99,6</b>

Forrás: NAK-adatok alapján az AKI Agrárstatisztikai Osztályán készült összeállítás

**Silókukorica**

Területi egység	Tervezett munka, hektár	Elvégzett munka, hektár	Elvégzett munka a tervezett százalékában
Pest, Budapest	6 183	6 183	100,0
<b>Közép-Magyarország</b>	<b>6 183</b>	<b>6 183</b>	<b>100,0</b>
Fejér	5 866	5 866	100,0
Komárom-Esztergom	1 520	1 410	92,8
Veszprém	5 581	5 581	100,0
<b>Közép-Dunántúl</b>	<b>12 967</b>	<b>12 857</b>	<b>99,2</b>
Győr-Moson-Sopron	8 500	7 500	88,2
Vas	3 960	3 676	92,8
Zala	1 030	1 610	156,3
<b>Nyugat-Dunántúl</b>	<b>13 490</b>	<b>12 786</b>	<b>94,8</b>
Baranya	4 151	4 106	98,9
Somogy	1 050	1 050	100,0
Tolna	2 886	2 936	101,7
<b>Dél-Dunántúl</b>	<b>8 087</b>	<b>8 092</b>	<b>100,1</b>
Borsod-Abaúj-Zemplén	4 500	4 490	99,8
Heves	2 086	2 101	100,7
Nógrád	1 890	1 942	102,8
<b>Észak-Magyarország</b>	<b>8 476</b>	<b>8 533</b>	<b>100,7</b>
Hajdú-Bihar	6 020	6 020	100,0
Jász-Nagykun-Szolnok	6 543	6 216	95,0
Szabolcs-Szatmár-Bereg	4 026	4 027	100,0
<b>Észak-Alföld</b>	<b>16 589</b>	<b>16 263</b>	<b>98,0</b>
Bács-Kiskun	4 580	4 580	100,0
Békés	5 450	5 450	100,0
Csongrád	3 188	3 100	97,2
<b>Dél-Alföld</b>	<b>13 218</b>	<b>13 130</b>	<b>99,3</b>
<b>Mindösszesen</b>	<b>79 010</b>	<b>77 844</b>	<b>98,5</b>

Forrás: NAK-adatok alapján az AKI Agrárstatisztikai Osztályán készült összeállítás

**Csalamádé**

Területi egység	Tervezett munka, hektár	Elvégzett munka, hektár	Elvégzett munka a tervezett százalékában
Pest, Budapest	30	30	100,0
<b>Közép-Magyarország</b>	<b>30</b>	<b>30</b>	<b>100,0</b>
Fejér	0	0	
Komárom-Esztergom	0	0	
Veszprém	0		
<b>Közép-Dunántúl</b>	<b>0</b>	<b>0</b>	
Győr-Moson-Sopron			
Vas	135	168	124,4
Zala	100	30	30,0
<b>Nyugat-Dunántúl</b>	<b>235</b>	<b>198</b>	<b>84,3</b>
Baranya	0	0	
Somogy	0	0	
Tolna	55	60	109,1
<b>Dél-Dunántúl</b>	<b>55</b>	<b>60</b>	<b>109,1</b>
Borsod-Abaúj-Zemplén	70	60	85,7
Heves	0	0	
Nógrád	0	0	
<b>Észak-Magyarország</b>	<b>70</b>	<b>60</b>	<b>85,7</b>
Hajdú-Bihar	6	6	100,0
Jász-Nagykun-Szolnok	0	0	
Szabolcs-Szatmár-Bereg	0	0	
<b>Észak-Alföld</b>	<b>6</b>	<b>6</b>	<b>100,0</b>
Bács-Kiskun	285	285	100,0
Békés	10	10	100,0
Csongrád	10	0	0,0
<b>Dél-Alföld</b>	<b>305</b>	<b>295</b>	<b>96,7</b>
<b>Mindösszesen</b>	<b>701</b>	<b>649</b>	<b>92,6</b>

Forrás: NAK-adatok alapján az AKI Agrárstatisztikai Osztályán készült összeállítás

**Rizs (indián rizs nélkül)**

Területi egység	Tervezett munka, hektár	Elvégzett munka, hektár	Elvégzett munka a tervezett százalékában
Pest, Budapest	0	0	
<b>Közép-Magyarország</b>	<b>0</b>	<b>0</b>	
Fejér	0	0	
Komárom-Esztergom	0	0	
Veszprém	0		
<b>Közép-Dunántúl</b>	<b>0</b>	<b>0</b>	
Győr-Moson-Sopron			
Vas	0		
Zala			
<b>Nyugat-Dunántúl</b>	<b>0</b>		
Baranya	0	0	
Somogy	0	0	
Tolna	0	0	
<b>Dél-Dunántúl</b>	<b>0</b>	<b>0</b>	
Borsod-Abaúj-Zemplén	0	0	
Heves	0	0	
Nógrád	0	0	
<b>Észak-Magyarország</b>	<b>0</b>	<b>0</b>	
Hajdú-Bihar	0	0	
Jász-Nagykun-Szolnok	900	950	105,6
Szabolcs-Szatmár-Bereg	0	0	
<b>Észak-Alföld</b>	<b>900</b>	<b>950</b>	<b>105,6</b>
Bács-Kiskun	0	0	
Békés	1 450	1 450	100,0
Csongrád	0	0	
<b>Dél-Alföld</b>	<b>1 450</b>	<b>1 450</b>	<b>100,0</b>
<b>Mindösszesen</b>	<b>2 350</b>	<b>2 400</b>	<b>102,1</b>

Forrás: NAK-adatok alapján az AKI Agrárstatisztikai Osztályán készült összeállítás

**Zöldségfélék összesen**

Területi egység	Tervezett munka, hektár	Elvégzett munka, hektár	Elvégzett munka a tervezett százalékában
Pest, Budapest	2 418	2 401	99,3
<b>Közép-Magyarország</b>	<b>2 418</b>	<b>2 401</b>	<b>99,3</b>
Fejér	2 766	1 762	63,7
Komárom-Esztergom	456	456	100,0
Veszprém	101	101	100,0
<b>Közép-Dunántúl</b>	<b>3 323</b>	<b>2 319</b>	<b>69,8</b>
Győr-Moson-Sopron	133	133	100,0
Vas	58	58	100,0
Zala	11	7	63,6
<b>Nyugat-Dunántúl</b>	<b>202</b>	<b>198</b>	<b>98,0</b>
Baranya	472	366	77,5
Somogy	503	503	100,0
Tolna	723	712	98,5
<b>Dél-Dunántúl</b>	<b>1 698</b>	<b>1 581</b>	<b>93,1</b>
Borsod-Abaúj-Zemplén	735	726	98,8
Heves	1 010	810	80,2
Nógrád	0	10	
<b>Észak-Magyarország</b>	<b>1 745</b>	<b>1 546</b>	<b>88,6</b>
Hajdú-Bihar	19 011	17 255	90,8
Jász-Nagykun-Szolnok	4 965	3 142	63,3
Szabolcs-Szatmár-Bereg	6 089	4 859	79,8
<b>Észak-Alföld</b>	<b>30 065</b>	<b>25 256</b>	<b>84,0</b>
Bács-Kiskun	6 723	6 723	100,0
Békés	7 597	5 917	77,9
Csongrád	1 277	2 953	231,2
<b>Dél-Alföld</b>	<b>15 597</b>	<b>15 593</b>	<b>100,0</b>
<b>Mindösszesen</b>	<b>55 048</b>	<b>48 894</b>	<b>88,8</b>

Forrás: NAK-adatok alapján az AKI Agrárstatisztikai Osztályán készült összeállítás

**Csemegekukorica**

Területi egység	Tervezett munka, hektár	Elvégzett munka, hektár	Elvégzett munka a tervezett százalékában
Pest, Budapest	523	523	100,0
<b>Közép-Magyarország</b>	<b>523</b>	<b>523</b>	<b>100,0</b>
Fejér	17	17	100,0
Komárom-Esztergom	220	220	100,0
Veszprém	20	20	100,0
<b>Közép-Dunántúl</b>	<b>257</b>	<b>257</b>	<b>100,0</b>
Győr-Moson-Sopron			
Vas	22	22	100,0
Zala	6	3	50,0
<b>Nyugat-Dunántúl</b>	<b>28</b>	<b>25</b>	<b>89,3</b>
Baranya	121	25	20,7
Somogy	168	168	100,0
Tolna	165	195	118,2
<b>Dél-Dunántúl</b>	<b>454</b>	<b>388</b>	<b>85,5</b>
Borsod-Abaúj-Zemplén	430	430	100,0
Heves	100	0	0,0
Nógrád	0	0	
<b>Észak-Magyarország</b>	<b>530</b>	<b>430</b>	<b>81,1</b>
Hajdú-Bihar	12 111	9 854	81,4
Jász-Nagykun-Szolnok	1 841	628	34,1
Szabolcs-Szatmár-Bereg	3 143	2 595	82,6
<b>Észak-Alföld</b>	<b>17 095</b>	<b>13 077</b>	<b>76,5</b>
Bács-Kiskun	2 662	2 662	100,0
Békés	2 700	1 100	40,7
Csongrád	183	165	90,2
<b>Dél-Alföld</b>	<b>5 545</b>	<b>3 927</b>	<b>70,8</b>
<b>Mindösszesen</b>	<b>24 432</b>	<b>18 627</b>	<b>76,2</b>

Forrás: NAK-adatok alapján az AKI Agrárstatisztikai Osztályán készült összeállítás

**Zöldborsó**

Területi egység	Tervezett munka, hektár	Elvégzett munka, hektár	Elvégzett munka a tervezett százalékában
Pest, Budapest	1 193	1 193	100,0
<b>Közép-Magyarország</b>	<b>1 193</b>	<b>1 193</b>	<b>100,0</b>
Fejér	2 553	1 569	61,5
Komárom-Esztergom	235	235	100,0
Veszprém	75	75	100,0
<b>Közép-Dunántúl</b>	<b>2 863</b>	<b>1 879</b>	<b>65,6</b>
Győr-Moson-Sopron	70	70	100,0
Vas	12	12	100,0
Zala			
<b>Nyugat-Dunántúl</b>	<b>82</b>	<b>82</b>	<b>100,0</b>
Baranya	186	221	118,8
Somogy	240	240	100,0
Tolna	366	366	100,0
<b>Dél-Dunántúl</b>	<b>792</b>	<b>827</b>	<b>104,4</b>
Borsod-Abaúj-Zemplén	150	150	100,0
Heves	300	285	95,0
Nógrád	0	10	
<b>Észak-Magyarország</b>	<b>450</b>	<b>445</b>	<b>98,9</b>
Hajdú-Bihar	5 835	6 336	108,6
Jász-Nagykun-Szolnok	2 136	1 644	77,0
Szabolcs-Szatmár-Bereg	1 215	1 198	98,6
<b>Észak-Alföld</b>	<b>9 186</b>	<b>9 178</b>	<b>99,9</b>
Bács-Kiskun	2 137	2 137	100,0
Békés	2 200	2 200	100,0
Csongrád	340	2 100	617,6
<b>Dél-Alföld</b>	<b>4 677</b>	<b>6 437</b>	<b>137,6</b>
<b>Mindösszesen</b>	<b>19 243</b>	<b>20 041</b>	<b>104,1</b>

Forrás: NAK-adatok alapján az AKI Agrárstatisztikai Osztályán készült összeállítás

**Vöröshagyma-ültetés**

Területi egység	Tervezett munka, hektár	Elvégzett munka, hektár	Elvégzett munka a tervezett százalékában
Pest, Budapest	130	130	100,0
<b>Közép-Magyarország</b>	<b>130</b>	<b>130</b>	<b>100,0</b>
Fejér	0	0	
Komárom-Esztergom	1	1	100,0
Veszprém	0		
<b>Közép-Dunántúl</b>	<b>1</b>	<b>1</b>	<b>100,0</b>
Győr-Moson-Sopron	55	55	100,0
Vas	4	4	100,0
Zala	2	2	100,0
<b>Nyugat-Dunántúl</b>	<b>61</b>	<b>61</b>	<b>100,0</b>
Baranya	5	5	100,0
Somogy	8	8	100,0
Tolna	17	16	94,1
<b>Dél-Dunántúl</b>	<b>30</b>	<b>29</b>	<b>96,6</b>
Borsod-Abaúj-Zemplén	36	36	100,0
Heves	0	0	
Nógrád	0	0	
<b>Észak-Magyarország</b>	<b>36</b>	<b>36</b>	<b>100,0</b>
Hajdú-Bihar	56	56	100,0
Jász-Nagykun-Szolnok	397	397	100,0
Szabolcs-Szatmár-Bereg	63	63	100,0
<b>Észak-Alföld</b>	<b>516</b>	<b>516</b>	<b>100,0</b>
Bács-Kiskun	305	305	100,0
Békés	45	45	100,0
Csongrád	135	135	100,0
<b>Dél-Alföld</b>	<b>485</b>	<b>485</b>	<b>100,0</b>
<b>Mindösszesen</b>	<b>1 259</b>	<b>1 258</b>	<b>99,9</b>

Forrás: NAK-adatok alapján az AKI Agrárstatisztikai Osztályán készült összeállítás



## Paradicsomültetés

Területi egység	Tervezett munka, hektár	Elvégzett munka, hektár	Elvégzett munka a tervezett százalékában
Pest, Budapest	235	230	97,9
<b>Közép-Magyarország</b>	<b>235</b>	<b>230</b>	<b>97,9</b>
Fejér	2	2	100,0
Komárom-Esztergom	0	0	
Veszprém	0		
<b>Közép-Dunántúl</b>	<b>2</b>	<b>2</b>	<b>100,0</b>
Győr-Moson-Sopron			
Vas	2	2	100,0
Zala			
<b>Nyugat-Dunántúl</b>	<b>2</b>	<b>2</b>	<b>100,0</b>
Baranya	1	1	100,0
Somogy	5	5	100,0
Tolna	2	2	100,0
<b>Dél-Dunántúl</b>	<b>8</b>	<b>8</b>	<b>100,0</b>
Borsod-Abaúj-Zemplén	35	39	111,4
Heves	30	30	100,0
Nógrád	0	0	
<b>Észak-Magyarország</b>	<b>65</b>	<b>69</b>	<b>106,2</b>
Hajdú-Bihar	131	131	100,0
Jász-Nagykun-Szolnok	124	127	102,4
Szabolcs-Szatmár-Bereg	202	143	70,8
<b>Észak-Alföld</b>	<b>457</b>	<b>401</b>	<b>87,7</b>
Bács-Kiskun	500	500	100,0
Békés	650	650	100,0
Csongrád	45	40	88,9
<b>Dél-Alföld</b>	<b>1 195</b>	<b>1 190</b>	<b>99,6</b>
<b>Mindösszesen</b>	<b>1 963</b>	<b>1 901</b>	<b>96,8</b>

Forrás: NAK-adatok alapján az AKI Agrárstatisztikai Osztályán készült összeállítás

**Zöldpaprika-ültetés**

Területi egység	Tervezett munka, hektár	Elvégzett munka, hektár	Elvégzett munka a tervezett százalékában
Pest, Budapest	106	96	90,6
<b>Közép-Magyarország</b>	<b>106</b>	<b>96</b>	<b>90,6</b>
Fejér	3	3	100,0
Komárom-Esztergom	0	0	
Veszprém	0		
<b>Közép-Dunántúl</b>	<b>3</b>	<b>3</b>	<b>100,0</b>
Győr-Moson-Sopron	8	8	100,0
Vas	1	1	100,0
Zala			
<b>Nyugat-Dunántúl</b>	<b>9</b>	<b>9</b>	<b>100,0</b>
Baranya	8	8	100,0
Somogy	10	10	100,0
Tolna	1	1	100,0
<b>Dél-Dunántúl</b>	<b>19</b>	<b>19</b>	<b>100,0</b>
Borsod-Abaúj-Zemplén	19	20	105,3
Heves	0	0	
Nógrád	0	0	
<b>Észak-Magyarország</b>	<b>19</b>	<b>20</b>	<b>105,3</b>
Hajdú-Bihar	253	253	100,0
Jász-Nagykun-Szolnok	172	84	48,5
Szabolcs-Szatmár-Bereg	179	144	80,4
<b>Észak-Alföld</b>	<b>604</b>	<b>481</b>	<b>79,6</b>
Bács-Kiskun	509	509	100,0
Békés	25	25	100,0
Csongrád	361	341	94,5
<b>Dél-Alföld</b>	<b>895</b>	<b>875</b>	<b>97,8</b>
<b>Mindösszesen</b>	<b>1 655</b>	<b>1 503</b>	<b>90,8</b>

Forrás: NAK-adatok alapján az AKI Agrárstatisztikai Osztályán készült összeállítás

**Zöldbabvetés**

Területi egység	Tervezett munka, hektár	Elvégzett munka, hektár	Elvégzett munka a tervezett százalékában
Pest, Budapest	5	5	100,0
<b>Közép-Magyarország</b>	<b>5</b>	<b>5</b>	<b>100,0</b>
Fejér	1	1	100,0
Komárom-Esztergom	0	0	
Veszprém	0		
<b>Közép-Dunántúl</b>	<b>1</b>	<b>1</b>	<b>100,0</b>
Győr-Moson-Sopron			
Vas	0		
Zala			
<b>Nyugat-Dunántúl</b>	<b>0</b>		
Baranya	0	0	
Somogy	0	0	
Tolna	1	1	100,0
<b>Dél-Dunántúl</b>	<b>1</b>	<b>1</b>	<b>100,0</b>
Borsod-Abaúj-Zemplén	10	11	110,0
Heves	80	0	0,0
Nógrád	0	0	
<b>Észak-Magyarország</b>	<b>90</b>	<b>11</b>	<b>12,2</b>
Hajdú-Bihar	432	432	100,0
Jász-Nagykun-Szolnok	68	63	92,6
Szabolcs-Szatmár-Bereg	7	2	28,6
<b>Észak-Alföld</b>	<b>507</b>	<b>497</b>	<b>98,0</b>
Bács-Kiskun	108	108	100,0
Békés	180	100	55,6
Csongrád	29	25	86,2
<b>Dél-Alföld</b>	<b>317</b>	<b>233</b>	<b>73,5</b>
<b>Mindösszesen</b>	<b>921</b>	<b>748</b>	<b>81,2</b>

Forrás: NAK-adatok alapján az AKI Agrárstatisztikai Osztályán készült összeállítás

**Karfiolültetés**

Területi egység	Tervezett munka, hektár	Elvégzett munka, hektár	Elvégzett munka a tervezett százalékában
Pest, Budapest	148	148	99,7
<b>Közép-Magyarország</b>	<b>148</b>	<b>148</b>	<b>99,7</b>
Fejér	2	2	100,0
Komárom-Esztergom	0	0	
Veszprém	6	6	100,0
<b>Közép-Dunántúl</b>	<b>8</b>	<b>8</b>	<b>100,0</b>
Győr-Moson-Sopron			
Vas	0		
Zala			
<b>Nyugat-Dunántúl</b>	<b>0</b>		
Baranya	2	2	100,0
Somogy	0	0	
Tolna	1	1	100,0
<b>Dél-Dunántúl</b>	<b>3</b>	<b>3</b>	<b>100,0</b>
Borsod-Abaúj-Zemplén	4	4	100,0
Heves	0	0	
Nógrád	0	0	
<b>Észak-Magyarország</b>	<b>4</b>	<b>4</b>	<b>100,0</b>
Hajdú-Bihar	14	14	100,0
Jász-Nagykun-Szolnok	62	64	103,2
Szabolcs-Szatmár-Bereg	112	81	72,3
<b>Észak-Alföld</b>	<b>188</b>	<b>159</b>	<b>84,6</b>
Bács-Kiskun	86	86	100,0
Békés	17	17	100,0
Csongrád	79	72	91,1
<b>Dél-Alföld</b>	<b>182</b>	<b>175</b>	<b>96,2</b>
<b>Mindösszesen</b>	<b>533</b>	<b>497</b>	<b>93,2</b>

Forrás: NAK-adatok alapján az AKI Agrárstatisztikai Osztályán készült összeállítás

## Görögdinnye-ültetés

Területi egység	Tervezett munka, hektár	Elvégzett munka, hektár	Elvégzett munka a tervezett százalékában
Pest, Budapest	78	76	97,4
<b>Közép-Magyarország</b>	<b>78</b>	<b>76</b>	<b>97,4</b>
Fejér	188	168	89,4
Komárom-Esztergom	0	0	
Veszprém	0		
<b>Közép-Dunántúl</b>	<b>188</b>	<b>168</b>	<b>89,4</b>
Győr-Moson-Sopron			
Vas	0		
Zala			
<b>Nyugat-Dunántúl</b>	<b>0</b>		
Baranya	150	105	70,0
Somogy	72	72	100,0
Tolna	170	130	76,5
<b>Dél-Dunántúl</b>	<b>392</b>	<b>307</b>	<b>78,3</b>
Borsod-Abaúj-Zemplén	51	36	70,6
Heves	500	495	99,0
Nógrád	0	0	
<b>Észak-Magyarország</b>	<b>551</b>	<b>531</b>	<b>96,4</b>
Hajdú-Bihar	179	179	100,0
Jász-Nagykun-Szolnok	165	136	82,4
Szabolcs-Szatmár-Bereg	1 168	633	54,2
<b>Észak-Alföld</b>	<b>1 512</b>	<b>948</b>	<b>62,7</b>
Bács-Kiskun	416	416	100,0
Békés	1 780	1 780	100,0
Csongrád	105	75	71,4
<b>Dél-Alföld</b>	<b>2 301</b>	<b>2 271</b>	<b>98,7</b>
<b>Mindösszesen</b>	<b>5 022</b>	<b>4 301</b>	<b>85,6</b>

Forrás: NAK-adatok alapján az AKI Agrárstatisztikai Osztályán készült összeállítás

## Gyümölcsfa-telepítés

Területi egység	Tervezett munka, hektár	Elvégzett munka, hektár	Elvégzett munka a tervezett százalékában
Pest, Budapest	48	77	161,8
<b>Közép-Magyarország</b>	<b>48</b>	<b>77</b>	<b>161,8</b>
Fejér	22	22	100,0
Komárom-Esztergom	2	2	100,0
Veszprém	15	15	100,0
<b>Közép-Dunántúl</b>	<b>39</b>	<b>39</b>	<b>100,0</b>
Győr-Moson-Sopron	25	25	100,0
Vas	40	36	90,0
Zala	12	12	100,0
<b>Nyugat-Dunántúl</b>	<b>77</b>	<b>73</b>	<b>94,8</b>
Baranya	2	2	100,0
Somogy	23	23	100,0
Tolna	13	15	115,4
<b>Dél-Dunántúl</b>	<b>38</b>	<b>40</b>	<b>105,3</b>
Borsod-Abaúj-Zemplén			
Heves	0	0	
Nógrád	10	10	100,0
<b>Észak-Magyarország</b>	<b>10</b>	<b>10</b>	<b>100,0</b>
Hajdú-Bihar	0	0	
Jász-Nagykun-Szolnok	0	0	
Szabolcs-Szatmár-Bereg	336	266	79,2
<b>Észak-Alföld</b>	<b>336</b>	<b>266</b>	<b>79,2</b>
Bács-Kiskun	119	119	100,0
Békés			
Csongrád	220	190	86,4
<b>Dél-Alföld</b>	<b>339</b>	<b>309</b>	<b>91,2</b>
<b>Mindösszesen</b>	<b>887</b>	<b>814</b>	<b>91,8</b>

Forrás: NAK-adatok alapján az AKI Agrárstatisztikai Osztályán készült összeállítás

## Almatelepítés

Területi egység	Tervezett munka, hektár	Elvégzett munka, hektár	Elvégzett munka a tervezett százalékában
Pest, Budapest	14	37	272,1
<b>Közép-Magyarország</b>	<b>14</b>	<b>37</b>	<b>272,1</b>
Fejér	0	0	
Komárom-Esztergom	0	0	
Veszprém			
<b>Közép-Dunántúl</b>	<b>0</b>	<b>0</b>	
Győr-Moson-Sopron	10	10	100,0
Vas	0		
Zala	12	12	100,0
<b>Nyugat-Dunántúl</b>	<b>22</b>	<b>22</b>	<b>100,0</b>
Baranya	0	0	
Somogy	0	0	
Tolna	1	1	100,0
<b>Dél-Dunántúl</b>	<b>1</b>	<b>1</b>	<b>100,0</b>
Borsod-Abaúj-Zemplén	0	0	
Heves	0		
Nógrád	0	0	
<b>Észak-Magyarország</b>	<b>0</b>	<b>0</b>	
Hajdú-Bihar	0	0	
Jász-Nagykun-Szolnok	0	0	
Szabolcs-Szatmár-Bereg	236	169	71,6
<b>Észak-Alföld</b>	<b>236</b>	<b>169</b>	<b>71,6</b>
Bács-Kiskun	56	56	100,0
Békés			
Csongrád	30	20	66,7
<b>Dél-Alföld</b>	<b>86</b>	<b>76</b>	<b>88,4</b>
<b>Mindösszesen</b>	<b>359</b>	<b>305</b>	<b>85,1</b>

Forrás: NAK-adatok alapján az AKI Agrárstatisztikai Osztályán készült összeállítás

**Körtetelepítés**

Területi egység	Tervezett munka, hektár	Elvégzett munka, hektár	Elvégzett munka a tervezett százalékában
Pest, Budapest	10	1	10,0
<b>Közép-Magyarország</b>	<b>10</b>	<b>1</b>	<b>10,0</b>
Fejér	0	0	
Komárom-Esztergom	0	0	
Veszprém			
<b>Közép-Dunántúl</b>	<b>0</b>	<b>0</b>	
Győr-Moson-Sopron			
Vas	0		
Zala			
<b>Nyugat-Dunántúl</b>	<b>0</b>		
Baranya	0	0	
Somogy	0	0	
Tolna	0	0	
<b>Dél-Dunántúl</b>	<b>0</b>	<b>0</b>	
Borsod-Abaúj-Zemplén	0	0	
Heves	0		
Nógrád	0	0	
<b>Észak-Magyarország</b>	<b>0</b>	<b>0</b>	
Hajdú-Bihar	0	0	
Jász-Nagykun-Szolnok	0	0	
Szabolcs-Szatmár-Bereg	12	12	100,0
<b>Észak-Alföld</b>	<b>12</b>	<b>12</b>	<b>100,0</b>
Bács-Kiskun	0	0	
Békés			
Csongrád	5	5	100,0
<b>Dél-Alföld</b>	<b>5</b>	<b>5</b>	<b>100,0</b>
<b>Mindösszesen</b>	<b>27</b>	<b>18</b>	<b>66,7</b>

Forrás: NAK-adatok alapján az AKI Agrárstatisztikai Osztályán készült összeállítás



## Kajsziarack-telepítés

Területi egység	Tervezett munka, hektár	Elvégzett munka, hektár	Elvégzett munka a tervezett százalékában
Pest, Budapest	11	11	100,0
<b>Közép-Magyarország</b>	<b>11</b>	<b>11</b>	<b>100,0</b>
Fejér	7	7	100,0
Komárom-Esztergom	1	1	100,0
Veszprém			
<b>Közép-Dunántúl</b>	<b>8</b>	<b>8</b>	<b>100,0</b>
Győr-Moson-Sopron			
Vas	0		
Zala			
<b>Nyugat-Dunántúl</b>	<b>0</b>		
Baranya	2	2	100,0
Somogy	15	15	100,0
Tolna	12	12	100,0
<b>Dél-Dunántúl</b>	<b>29</b>	<b>29</b>	<b>100,0</b>
Borsod-Abaúj-Zemplén	20	0	0,0
Heves	0		
Nógrád	0	0	
<b>Észak-Magyarország</b>	<b>20</b>	<b>0</b>	<b>0,0</b>
Hajdú-Bihar	0	0	
Jász-Nagykun-Szolnok	0	0	
Szabolcs-Szatmár-Bereg	2	2	100,0
<b>Észak-Alföld</b>	<b>2</b>	<b>2</b>	<b>100,0</b>
Bács-Kiskun	30	30	100,0
Békés			
Csongrád	6	6	100,0
<b>Dél-Alföld</b>	<b>36</b>	<b>36</b>	<b>100,0</b>
<b>Mindösszesen</b>	<b>106</b>	<b>86</b>	<b>81,1</b>

Forrás: NAK-adatok alapján az AKI Agrárstatisztikai Osztályán készült összeállítás

**Őszibarack-telepítés**

Területi egység	Tervezett munka, hektár	Elvégzett munka, hektár	Elvégzett munka a tervezett százalékában
Pest, Budapest	4	4	100,0
<b>Közép-Magyarország</b>	<b>4</b>	<b>4</b>	<b>100,0</b>
Fejér	0	0	
Komárom-Esztergom	0	0	
Veszprém			
<b>Közép-Dunántúl</b>	<b>0</b>	<b>0</b>	
Győr-Moson-Sopron			
Vas	0		
Zala			
<b>Nyugat-Dunántúl</b>	<b>0</b>		
Baranya	0	0	
Somogy	8	8	100,0
Tolna	0	0	
<b>Dél-Dunántúl</b>	<b>8</b>	<b>8</b>	<b>100,0</b>
Borsod-Abaúj-Zemplén	0	0	
Heves	0		
Nógrád	0	0	
<b>Észak-Magyarország</b>	<b>0</b>	<b>0</b>	
Hajdú-Bihar	0	0	
Jász-Nagykun-Szolnok	0	0	
Szabolcs-Szatmár-Bereg	0	0	
<b>Észak-Alföld</b>	<b>0</b>	<b>0</b>	
Bács-Kiskun	14	14	100,0
Békés			
Csongrád	152	132	86,8
<b>Dél-Alföld</b>	<b>166</b>	<b>146</b>	<b>88,0</b>
<b>Mindösszesen</b>	<b>178</b>	<b>158</b>	<b>88,8</b>

Forrás: NAK-adatok alapján az AKI Agrárstatisztikai Osztályán készült összeállítás

## Meggytelepítés

Területi egység	Tervezett munka, hektár	Elvégzett munka, hektár	Elvégzett munka a tervezett százalékában
Pest, Budapest	9	24	266,7
<b>Közép-Magyarország</b>	<b>9</b>	<b>24</b>	<b>266,7</b>
Fejér	15	15	100,0
Komárom-Esztergom	0	0	
Veszprém	5	5	100,0
<b>Közép-Dunántúl</b>	<b>20</b>	<b>20</b>	<b>100,0</b>
Győr-Moson-Sopron	15	15	100,0
Vas	0		
Zala			
<b>Nyugat-Dunántúl</b>	<b>15</b>	<b>15</b>	<b>100,0</b>
Baranya	0	0	
Somogy	0	0	
Tolna	0	2	
<b>Dél-Dunántúl</b>	<b>0</b>	<b>2</b>	
Borsod-Abaúj-Zemplén	0	0	
Heves	0		
Nógrád	10	10	100,0
<b>Észak-Magyarország</b>	<b>10</b>	<b>10</b>	<b>100,0</b>
Hajdú-Bihar	0	0	
Jász-Nagykun-Szolnok	0	0	
Szabolcs-Szatmár-Bereg	86	83	96,5
<b>Észak-Alföld</b>	<b>86</b>	<b>83</b>	<b>96,5</b>
Bács-Kiskun	19	19	100,0
Békés			
Csongrád	27	27	100,0
<b>Dél-Alföld</b>	<b>46</b>	<b>46</b>	<b>100,0</b>
<b>Mindösszesen</b>	<b>186</b>	<b>200</b>	<b>107,5</b>

Forrás: NAK-adatok alapján az AKI Agrárstatisztikai Osztályán készült összeállítás

**Ugar**

Területi egység	2015	2016
	Be nem vetett terület, hektár	
Pest, Budapest	5 296	7 720
<b>Közép-Magyarország</b>	<b>5 296</b>	<b>7 720</b>
Fejér	1 132	3 310
Komárom-Esztergom	372	2 300
Veszprém	1 097	6 500
<b>Közép-Dunántúl</b>	<b>2 601</b>	<b>12 110</b>
Győr-Moson-Sopron	2 500	3 500
Vas	6 150	6 778
Zala	790	1 631
<b>Nyugat-Dunántúl</b>	<b>9 440</b>	<b>11 909</b>
Baranya	750	1 252
Somogy	5 490	
Tolna	1 665	3 283
<b>Dél-Dunántúl</b>	<b>7 905</b>	<b>4 535</b>
Borsod-Abaúj-Zemplén	30 133	23 051
Heves	3 295	4 247
Nógrád	3 160	3 530
<b>Észak-Magyarország</b>	<b>36 588</b>	<b>30 828</b>
Hajdú-Bihar	10 069	7 191
Jász-Nagykun-Szolnok	13 803	9 609
Szabolcs-Szatmár-Bereg	6 002	4 516
<b>Észak-Alföld</b>	<b>29 874</b>	<b>21 316</b>
Bács-Kiskun	10 670	12 265
Békés	1 400	
Csongrád	7 450	11 019
<b>Dél-Alföld</b>	<b>19 520</b>	<b>23 284</b>
Mindösszesen	111 224	111 702

Forrás: NAK-adatok alapján az AKI Agrárstatisztikai Osztályán készült összeállítás

## Szántóföldi növények téli és kora tavaszi kipusztulása (hektár)

Területi egység	Teljesen kipusztult kalászos összesen	ebből:				Teljesen kipusztult káposzta- repce	Kipusztult összesen	állomány vízkár miatt kipusztult
		búza	tritikálé	rozs	őszi árpa			
Pest, Budapest	805	523	74		178	172	977	892
<b>Közép-Magyarország</b>	805	523	74		178	172	977	892
Fejér								
Komárom-Esztergom	90	55	21		14	32	122	122
Veszprém								
<b>Közép-Dunántúl</b>	90	55	21		14	32	122	122
Győr-Moson-Sopron						50	50	50
Vas								
Zala	225	205			20	20	245	245
<b>Nyugat-Dunántúl</b>	225	205			20	70	295	295
Baranya	336	245	5		86	100	436	409
Somogy								
Tolna	861	696	57		108	192	1 053	1 053
<b>Dél-Dunántúl</b>	1 197	941	62		194	292	1 489	1 462
Borsod-Abaúj-Zemplén	64	64				273	337	337
Heves	1 738	1 462	47		229	257	1 995	1 995
Nógrád	25	20			5	35	60	25
<b>Észak-Magyarország</b>	1 827	1 546	47		234	565	2 392	2 357
Hajdú-Bihar	949	637	133		179	90	1 039	1 039
Jász-Nagykun-Szolnok	2 902	2 230	92		580	545	3 447	3 447
Szabolcs-Szatmár-Bereg								
<b>Észak-Alföld</b>	3 851	2 867	225		759	635	4 486	4 486
Bács-Kiskun	1 724	1 104	405	50	165	388	2 112	2 112
Békés	2 210	1 200	200	10	800	150	2 360	2 360
Csongrád	3 530	2 750			780	630	4 160	4 160
<b>Dél-Alföld</b>	7 464	5 054	605	60	1 745	1 168	8 632	8 632
<b>Mindösszesen</b>	15 459	11 191	1 034	60	3 144	2 934	18 393	18 246

Forrás: NAK-adatok alapján az AKI Agrárstatisztikai Osztályán készült összeállítás

