

XXI. évfolyam 1. szám 2016



STATISZTIKAI JELENTÉSEK
TÁJÉKOZTATÓ JELENTÉS
A TAVASZI MEZŐGAZDASÁGI MUNKÁKRÓL
(2016. április 18-i operatív jelentések alapján)

Tájékoztató jelentés a tavaszi mezőgazdasági munkákról

XXI. évfolyam 1. szám 2016

Megjelenik időszakosan
2015. április

Felelős szerkesztő

Bábané Demeter Edit

Szerző

Varga Éva
varga.eva@aki.gov.hu

Kiadó

Agrárgazdasági Kutató Intézet
H-1093 Budapest, Zsil utca 3–5.
Postacím: H-1463 Budapest, Pf.: 944
Telefon: (+36 1) 476-3060
Fax: (+36 1) 476-3304
www.aki.gov.hu
aki@aki.gov.hu
https://asir.aki.gov.hu

ISSN 1418 2130

Ezenkívül figyelmébe ajánljuk az Agrárstatisztikai Információs Osztály adatgyűjtéseinek összefoglalóit, valamint a rendszeresen megjelenő Agrárgazdasági Figyelőt, amely áttekinti a főbb gazdasági folyamatokat és statisztikai eredményeket.

A kiadványokkal kapcsolatban részletes felvilágosítást ad:
Publikációs Csoport
publikacio@aki.gov.hu
Telefon: (+36 1) 476-3060

Minden jog fenntartva. A kiadvány bármely részének sokszorosítása, adatainak bármilyen formában (nyomtatott vagy elektronikus) történő tárolása vagy továbbítása, illetőleg bármilyen elven működő adatbázis-kezelő segítségével történő felhasználása csak a kiadó előzetes írásbeli engedélyével történhet.

Tartalomjegyzék

Tavaszi mezőgazdasági munkák helyzete 2016. IV. 18-án.....	4
Grafikonok	5
Táblázatok.....	9
Mezőgazdasági területet ért vízkár és a szántóföldi növények téli és tavaszi kipu­sztu­lása	9
Tavaszi összesítő (április).....	10
Tavaszi vetés összesen	11
Gabonafélék vetése összesen.....	12
Tavaszi búza	13
Tavaszi árpa.....	14
Zab.....	15
Kukorica összesen	16
ebből hibrid vetőmag	17
Egyéb gabonafélék	18
ebből cirok.....	19
Indián rizs	20
Burgonya	21
Cukorrépa	22
Borsó összesen.....	23
ebből takarmányborsó	24
Bab.....	25
Lóbab.....	26
Egyéb száraz hüvelyesek	27
Olajlen	28
Szója	29
Napraforgó összesen.....	30
Napraforgó olajipari feldolgozásra.....	31
Napraforgó egyéb célra	32
Dohánytelepítés	33
Lucernatelepítés.....	34
Silókukorica.....	35
Csalamádé.....	36
Rizs (indián rizs nélkül).....	37
Zöldségfélék összesen	38
Csemegekukorica	39
Zöldborsó-telepítés	40
Vöröshagyma-telepítés	41
Paradicsomtelepítés	42
Zöldpaprika-telepítés	43
Zöldbabwele­pítés	44
Karfioltelepítés	45
Görögdinnye-telepítés	46
Gyümölcsfa-telepítés.....	47
Almatelepítés	48
Körtetelepítés.....	49
Kajszi­barack-telepítés.....	50
Őszibarack-telepítés	51
Meggyfatelepítés	52
Ugar	53
Szántóföldi növények téli és kora tavaszi kipu­sztu­lása (hektár).....	54
Árvíz­zel és belvízzel borított terület (hektár)	55

Tavaszi mezőgazdasági munkák helyzete 2016. IV. 18-án

A tavaszi mezőgazdasági munkák helyzetét felmérő operatív jelentések szerint 2016-ban a tavaszi vetésű szántóföldi növények tervezett vetésterülete 2 millió 207 ezer hektár.

A gazdák a tervezett vetési munkák 53 százalékát végezték el április 18-ig, szemben a tavalyi időszakra jellemző 19 százalékos készültséggel. A gabonafélék vetési állapota országosan 42 százalékos készültségi állapotot mutat.

A tavaszi vetésű gabona tervezett vetésterülete 1 millió 256 ezer hektár, ami 82 ezer hektárral kevesebb, mint egy évvel korábban. A kukorica tervezett vetésterülete 1 millió 089 ezer hektár, közel 80 ezer hektárral kisebb, mint 2015-ben. A tavaszi árpa 74 ezer hektárnyi területe 16 ezer hektárral kevesebb a 2015. évinél, és a zab vetésterülete várhatóan 44 ezer hektár lesz az idén, a tavalyinál 6 ezer hektárral kisebb. A termelők 19 ezer hektárral szándékoznak növelni 2016-ban az egyéb gabonafélék területét. Például a cirok vetését az egy évvel korábbi 5,6 ezer hektárral szemben 2016-ban 8,6 ezer hektáron tervezik.

A kedvezőbb körülményeknek köszönhetően a gazdák a tavaszi munkák nagyobb hányadát végezték el április 18-ig, mint egy évvel korábban. Míg tavaly a gabonafélék 15 százalékát vetették el, idén a munka 42 százalékával végeztek. A kalászos gabonák (búza, árpa, zab) vetése 90–98 százalékon áll. A kukoricát már közel 400 ezer hektáron vetették el, ami tervezett terület harmada.

A jelentések szerint a borsó tervezett összes vetésterülete 18 ezer hektár, mindössze 61 százaléka a tavalyinak. A szójavetés és a lucernatelepítés viszont meghaladja a tavalyit. A szója várható területe az egy évvel korábbi 63 ezer hektárral szemben 2016-ban 66 ezer hektár, melynek 14 százalékát vetették be április 18-ig. A lucernatelepítés a 2015. évi 35 ezer hektárral szemben 38 ezer hektár lesz 2016-ban, és a munka közel 90 százalékkal már végeztek a jelentés időpontjáig.

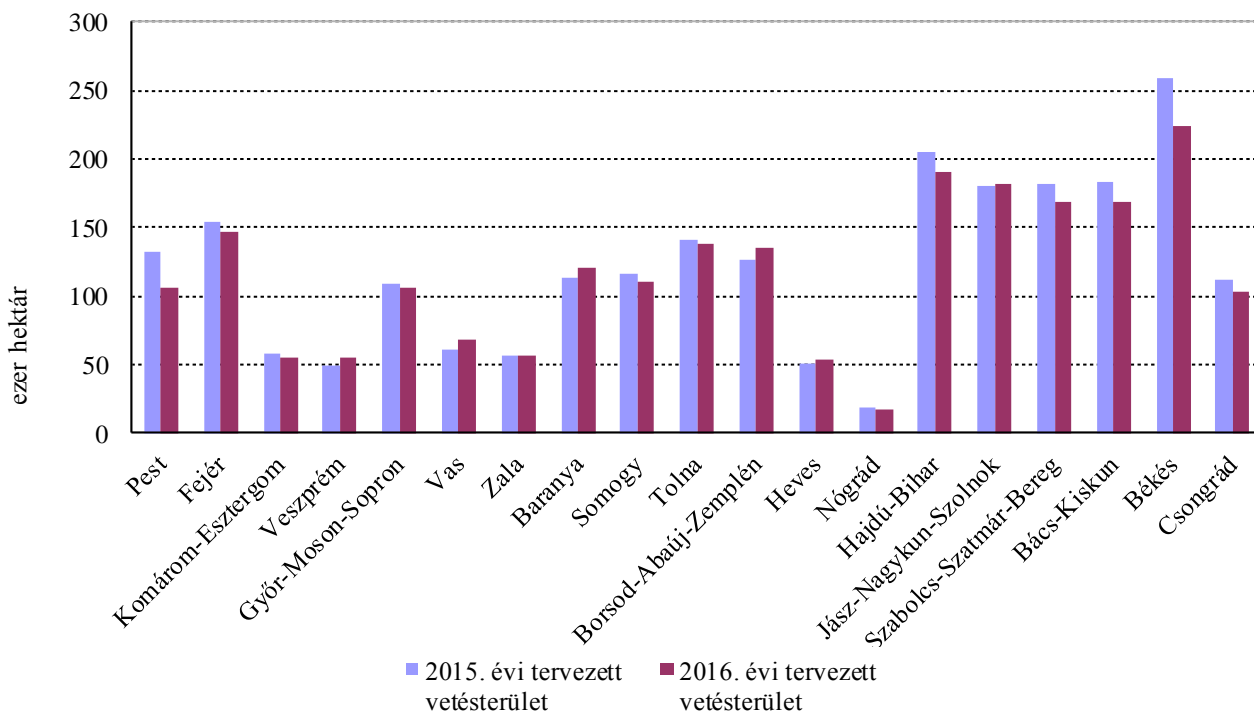
A napraforgó tervezett vetésterülete 633 ezer hektár (+5 ezer hektár) és közel 400 ezer hektáron, a terület 61 százalékán végeztek a vetéssel. A cukorrépa területe 15 ezer hektár, azonos az egy évvel korábbival. A burgonya 2016-ban tervezett vetésterülete 12 ezer hektárra csökkent (–2 ezer hektár; –15 százalék) és az április 18-ai időpontra vonatkozó jelentések alapján a vetés háromnegyedét fejezték be.

A zöldségfélék területe a jelentések szerint 10 százalékkal elmarad a 2015. évitől. A tavalyihoz képest kisebb területet terveznek a csemegekukorica-, a vöröshagyma-, a zöldparika-, a zöldbab-, a karfiol- és a görögdinnye-termelés céljára. Ugyanakkor a zöldső és a paradicsom tervezett területe meghaladja az egy évvel korábbit.

A gyümölcsfa-telepítés a tervek szerint idén háromnegyede a 2015. évinek. A jelentésben kiemelt gyümölcsfélék körében a gazdák az alma-, a kajszibarack- és a meggytelepítést kisebb, míg a körte- és az őszibarackfák telepítését az előző évinél nagyobb területen tervezik 2016-ban.

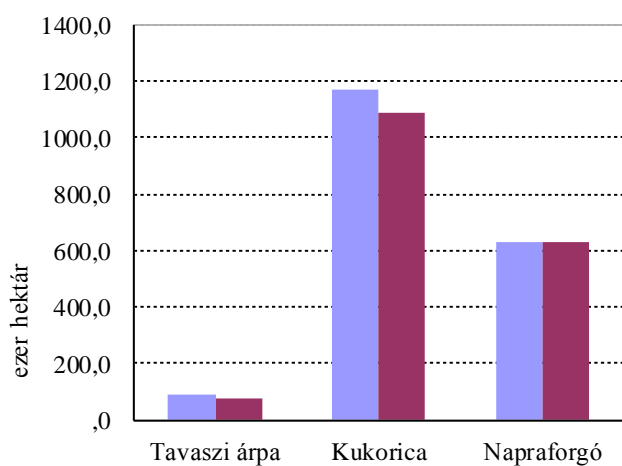
Grafikonok

1. ábra: **Tervezett vetésterület megyénként**

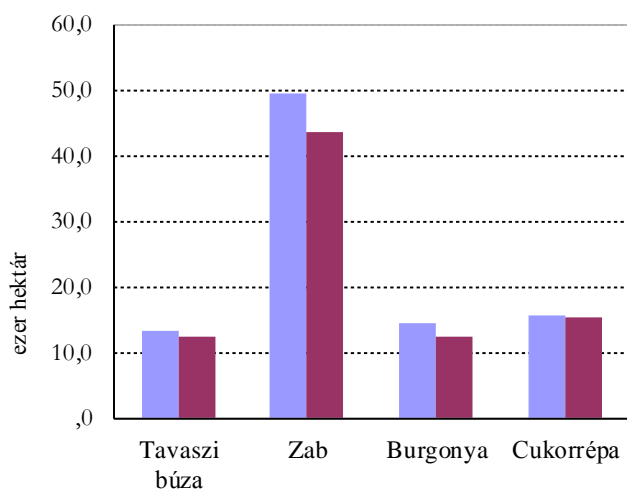


Forrás: NAK-felmérés alapján az AKI Agrárstatisztikai Információs Osztályán készült összeállítás

2. ábra: **Főbb növények vetésterülete**

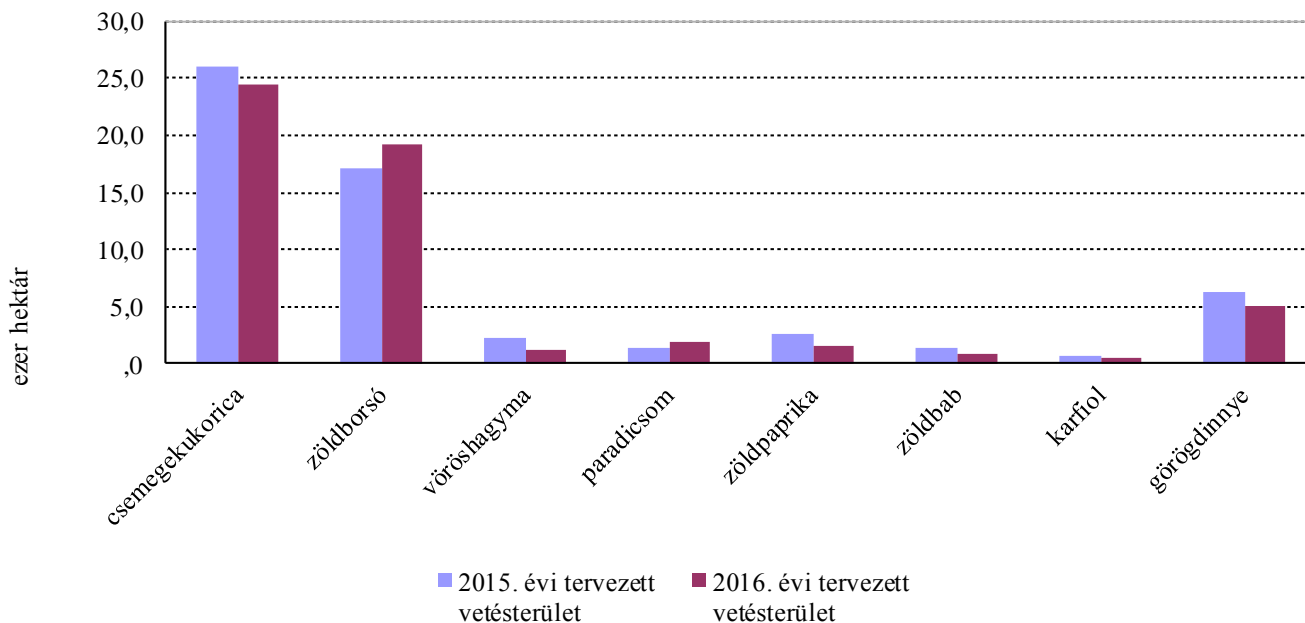


■ 2015. évi tervezett vetésterület ■ 2016. évi tervezett vetésterület



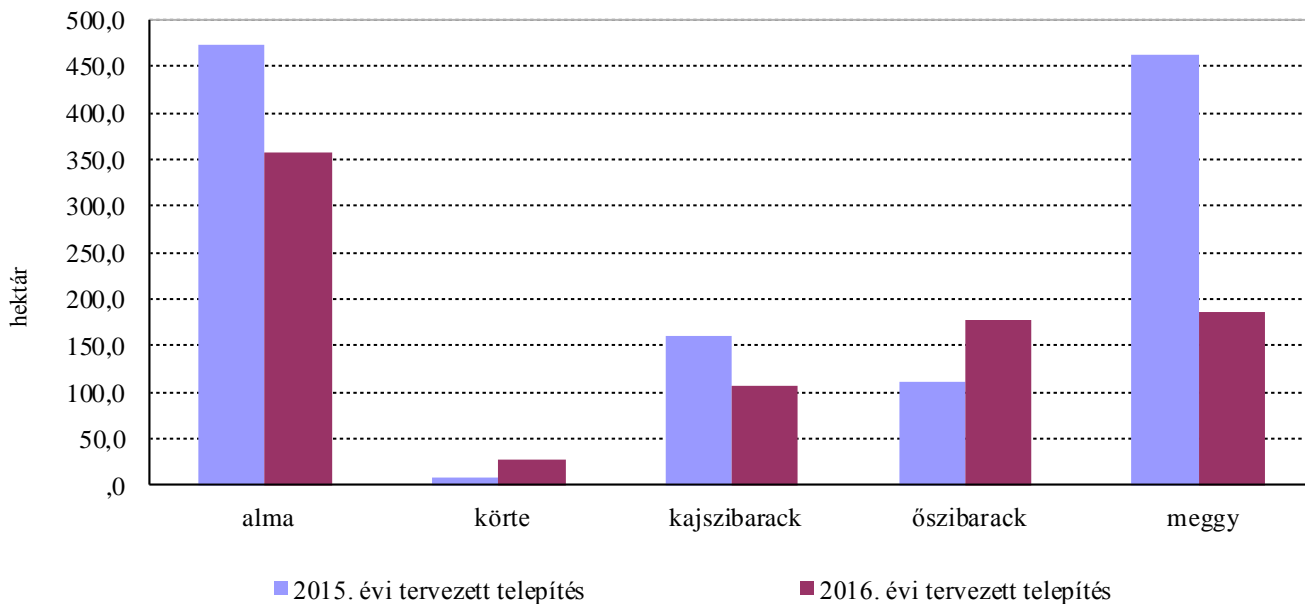
■ 2015. évi tervezett vetésterület ■ 2016. évi tervezett vetésterület

3. ábra: **Főbb zöldségfélék vetésterülete**



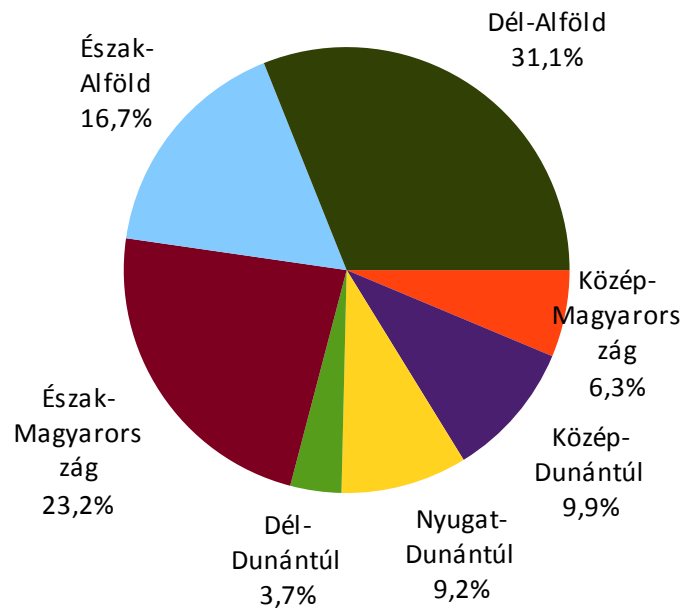
Forrás: NAK-felmérés alapján az AKI Agrárstatisztikai Osztályán készült összeállítás

4. ábra: **Gyümölcsfák telepítése**



Forrás: NAK-felmérés alapján az AKI Agrárstatisztikai Osztályán készült összeállítás

5. ábra: Ugarterület megoszlása régióként 2016-ban



Forrás: NAK-felmérés alapján az AKI Agrárstatisztikai Osztályán készült összeállítás

Táblázatok

1. táblázat: **Mezőgazdasági területet ért vízkár és a szántóföldi növények téli és tavaszi kipusztulása**

Kipusztult állomány	hektár	
	2015. ápr. 13-ig	2016. ápr. 18-ig
Teljesen kipusztult kalászosok összesen	21 617	18 805
<i>ebből:</i> búza	16 387	13 939
tritikálé	610	1 113
rozs	149	112
őszi árpa	4 139	3 641
Teljesen kipusztult káposztarepce	5 109	3 595
Kipusztult állomány összesen	26 726	22 400
<i>ebből:</i> vízkár miatt kipusztult	26 496	19 573
Árvízzel vagy belvízzel borított és vizenyős mg.-i terület	169 119	58 289
<i>ebből:</i> árvízzel borított mg.-i terület	620	321
belvízzel borított és vizenyős mg.-i terület	168 499	57 968
Nem művelt, vízzel borított/károsan átnedvesedett/vizenyős szántóterület	139 450	52 712
<i>ebből:</i> vízzel borított szántóterület	19 393	4 980
károsan átnedvesedett/vizenyős szántóterület	120 057	47 732

Forrás: NAK-felmérés alapján az AKI Agrárstatisztikai Osztályán készült összeállítás

2. táblázat: **Tavaszi összesítő (április)**

Vetés, telepítés	Előirányzott munka hektár		Elvégzett munka hektár		Elvégzett és előirányzott munka aránya, %	
	2015. év	2016. év	2015. év	2016. év	2015. év	2016. év
Tavaszi vetés összesen	2 306 201	2 206 848	433 837	1 157 877	18,8	52,5
Gabonafélék vetése összesen	1 338 889	1 256 439	203 228	522 601	15,2	41,6
<i>ebből:</i> tavaszi búza	13 401	12 425	12 491	11 118	93,2	89,5
tavaszi árpa	90 119	74 379	85 359	72 594	94,7	97,6
zab	49 539	43 795	39 739	40 263	80,2	91,9
kukorica összesen	1 168 181	1 089 426	62 200	379 138	5,3	34,8
<i>ebből:</i> hibrid vetőmag	21 099	19 333	330	3 323	1,6	17,2
egyéb gabonafélék ^{a)}	17 649	36 414	3 439	19 488	19,5	53,5
<i>ebből:</i> cirok	5 585	8 580	153	2 082	2,7	24,3
indián rizs	904	926	0	80	0,0	8,6
Burgonya	14 626	12 358	7 274	9 230	49,7	74,7
Cukorrépa	15 573	15 499	9 879	13 528	63,4	87,3
Borsó összesen (étkezési, takarmány)	29 899	18 300	25 847	18 566	86,4	101,5
<i>ebből:</i> takarmányborsó	19 182	12 407	17 147	12 494	89,4	100,7
Bab	264	247	26	94	9,8	38,1
Lóbab	176	109	15	23	8,5	21,1
Egyéb száraz hüvelyesek ^{b)}	793	163	237	90	29,9	55,2
Olajlen	311	507	165	237	53,1	46,7
Szója	63 019	66 458	1 479	9 595	2,3	14,4
Napraforgó összesen	627 623	632 982	134 797	386 146	21,5	61,0
<i>ebből:</i> olajipari feldolgozásra	597 801	620 183	133 907	378 795	22,4	61,1
egyéb célra	29 822	12 799	890	7 351	3,0	57,4
Dohány	4 489	4 109	2	1 107	0,0	26,9
Lucernatelepítés	34 723	37 920	22 352	33 636	64,4	88,7
Silókukorica	85 078	79 010	4 164	14 062	4,9	17,8
Csalamádé	680	701	18	274	2,6	39,1
Rizs (indián rizs nélkül)	2 909	2 350	0	0	0,0	0,0
Zöldségfélék vetése, palántázása összesen	60 909	55 053	20 640	27 001	33,9	49,0
<i>ebből:</i> csemegekukorica	26 014	24 432	951	7 490	3,7	30,7
zöldborsó	17 166	19 248	13 992	14 823	81,5	77,0
vöröshagyma	2 257	1 259	1 557	1 010	69,0	80,2
paradicsom	1 395	1 963	94	210	6,7	10,7
zöldpaprika	2 629	1 655	76	524	2,9	31,7
zöldbab	1 400	921	3	579	0,2	62,9
karfiol	616	533	74	111	12,0	20,8
görögdinnye	6 329	5 022	1 147	2 215	18,1	44,1
Gyümölcsfák telepítése összesen	1 222	917	1 026	543	84,0	59,2
<i>ebből:</i> alma	473	359	402	241	85,0	67,2
körte	7	27	5	5	71,4	18,5
kajsziarack	161	106	161	66	100,0	62,3
őszibarack	112	178	110	68	98,2	38,2
meggy	464	186	343	127	73,9	68,3
Ugar	111 224	122 359	-	-	-	-

Forrás: NAK-felmérés alapján az AKI Agrárstatisztikai Osztályán készült összeállítás

3. táblázat: **Tavaszi vetés összesen**

Területi egység	Előirányzott munka, hektár	Elvégzett munka, hektár	Elvégzett munka az előirányzott %-ában
Pest, Budapest	106 509	53 116	49,9
Közép-Magyarország	106 509	53 116	49,9
Fejér	147 289	60 485	41,1
Komárom-Esztergom	55 400	16 211	29,3
Veszprém	55 735	17 159	30,8
Közép-Dunántúl	258 424	93 855	36,3
Győr-Moson-Sopron	105 500	43 625	41,4
Vas	67 635	35 127	51,9
Zala	57 040	24 343	42,7
Nyugat-Dunántúl	230 175	103 095	44,8
Baranya	120 713	55 260	45,8
Somogy	109 945	65 170	59,3
Tolna	137 696	137 696	100,0
Dél-Dunántúl	368 354	258 126	70,1
Borsod-Abaúj-Zemplén	134 955	56 756	42,1
Heves	53 744	20 679	38,5
Nógrád	17 894	6 859	38,3
Észak-Magyarország	206 593	84 294	40,8
Hajdú-Bihar	190 551	75 588	39,7
Jász-Nagykun-Szolnok	182 207	106 853	58,6
Szabolcs-Szatmár-Bereg	168 235	74 019	44,0
Észak-Alföld	540 993	256 460	47,4
Bács-Kiskun	168 269	108 994	64,8
Békés	224 285	141 755	63,2
Csongrád	103 246	58 182	56,4
Dél-Alföld	495 800	308 931	62,3
Mindösszesen	2 206 848	1 157 877	52,5

Forrás: NAK-felmérés alapján az AKI Agrárstatisztikai Osztályán készült összeállítás

4. táblázat: **Gabonafélék vetése összesen**

Területi egység	Előirányzott munka, hektár	Elvégzett munka, hektár	Elvégzett munka az előirányzott %-ában
Pest, Budapest	60 497	23 705	39,2
Közép-Magyarország	60 497	23 705	39,2
Fejér	92 733	27 708	29,9
Komárom-Esztergom	37 102	5 895	15,9
Veszprém	37 391	11 500	30,8
Közép-Dunántúl	167 226	45 103	27,0
Győr-Moson-Sopron	55 450	25 350	45,7
Vas	47 955	26 574	55,4
Zala	42 754	17 744	41,5
Nyugat-Dunántúl	146 159	69 668	47,7
Baranya	78 051	32 706	41,9
Somogy	74 600	35 660	47,8
Tolna	90 888	30 703	33,8
Dél-Dunántúl	243 539	99 069	40,7
Borsod-Abaúj-Zemplén	62 050	25 700	41,4
Heves	20 514	7 490	36,5
Nógrád	7 116	3 540	49,7
Észak-Magyarország	89 680	36 730	41,0
Hajdú-Bihar	104 500	29 752	28,5
Jász-Nagykun-Szolnok	70 957	22 437	31,6
Szabolcs-Szatmár-Bereg	101 709	36 880	36,3
Észak-Alföld	277 166	89 069	32,1
Bács-Kiskun	99 555	61 549	61,8
Békés	116 980	77 530	66,3
Csongrád	55 637	20 178	36,3
Dél-Alföld	272 172	159 257	58,5
Mindösszesen	1 256 439	522 601	41,6

Forrás: NAK-felmérés alapján az AKI Agrárstatisztikai Osztályán készült összeállítás

5. táblázat: **Tavaszi búza**

Területi egység	Előirányzott munka, hektár	Elvégzett munka, hektár	Elvégzett munka az előirányzott %-ában
Pest, Budapest	90	90	100,0
Közép-Magyarország	90	90	100,0
Fejér	67	67	100,0
Komárom-Esztergom	940	920	97,9
Veszprém	910	130	14,3
Közép-Dunántúl	1 917	1 117	58,3
Győr-Moson-Sopron	-	-	-
Vas	3 450	3 456	100,2
Zala	2 000	1 940	97,0
Nyugat-Dunántúl	5 450	5 396	99,0
Baranya	568	553	97,4
Somogy	0	0	
Tolna	160	160	100,0
Dél-Dunántúl	728	713	97,9
Borsod-Abaúj-Zemplén	1 400	1 400	100,0
Heves	250	100	40,0
Nógrád	50	50	100,0
Észak-Magyarország	1 700	1 550	91,2
Hajdú-Bihar	165	165	100,0
Jász-Nagykun-Szolnok	580	572	98,6
Szabolcs-Szatmár-Bereg	10	10	100,0
Észak-Alföld	755	747	98,9
Bács-Kiskun	1 305	1 025	78,5
Békés	480	480	100,0
Csongrád	0	0	
Dél-Alföld	1 785	1 505	84,3
Mindösszesen	12 425	11 118	89,5

Forrás: NAK-felmérés alapján az AKI Agrárstatisztikai Osztályán készült összeállítás

6. táblázat: **Tavaszi árpa**

Területi egység	Előirányzott munka, hektár	Elvégzett munka, hektár	Elvégzett munka az előirányzott %-ában
Pest, Budapest	3 248	3 218	99,1
Közép-Magyarország	3 248	3 218	99,1
Fejér	4 200	4 200	100,0
Komárom-Esztergom	1 375	1 365	99,3
Veszprém	5 002	4 875	97,5
Közép-Dunántúl	10 577	10 440	98,7
Győr-Moson-Sopron	11 500	11 500	100,0
Vas	9 545	9 594	100,5
Zala	3 085	3 210	104,1
Nyugat-Dunántúl	24 130	24 304	100,7
Baranya	1 713	1 733	101,2
Somogy	1 200	1 200	100,0
Tolna	1 657	1 554	93,8
Dél-Dunántúl	4 570	4 487	98,2
Borsod-Abaúj-Zemplén	6 500	5 500	84,6
Heves	2 748	2 297	83,6
Nógrád	1 025	956	93,3
Észak-Magyarország	10 273	8 753	85,2
Hajdú-Bihar	981	857	87,4
Jász-Nagykun-Szolnok	7 182	7 131	99,3
Szabolcs-Szatmár-Bereg	387	373	96,4
Észak-Alföld	8 550	8 361	97,8
Bács-Kiskun	5 363	5 363	100,0
Békés	3 600	3 600	100,0
Csongrád	4 068	4 068	100,0
Dél-Alföld	13 031	13 031	100,0
Mindösszesen	74 379	72 594	97,6

Forrás: NAK-felmérés alapján az AKI Agrárstatisztikai Osztályán készült összeállítás

7. táblázat: **Zab**

Területi egység	Előirányzott munka, hektár	Elvégzett munka, hektár	Elvégzett munka az előirányzott %-ában
Pest, Budapest	2 762	2 612	94,6
Közép-Magyarország	2 762	2 612	94,6
Fejér	1 500	1 500	100,0
Komárom-Esztergom	987	780	79,0
Veszprém	1 705	1 675	98,2
Közép-Dunántúl	4 192	3 955	94,3
Győr-Moson-Sopron	1 350	1 350	100,0
Vas	1 165	1 169	100,3
Zala	905	1 080	119,3
Nyugat-Dunántúl	3 420	3 599	105,2
Baranya	1 048	953	90,9
Somogy	2 100	2 100	100,0
Tolna	860	817	95,0
Dél-Dunántúl	4 008	3 870	96,6
Borsod-Abaúj-Zemplén	7 400	6 400	86,5
Heves	740	511	69,1
Nógrád	970	804	82,9
Észak-Magyarország	9 110	7 715	84,7
Hajdú-Bihar	2 267	1 837	81,0
Jász-Nagykun-Szolnok	4 272	3 847	90,1
Szabolcs-Szatmár-Bereg	4 008	3 848	96,0
Észak-Alföld	10 547	9 532	90,4
Bács-Kiskun	2 801	2 512	89,7
Békés	3 600	3 240	90,0
Csongrád	3 355	3 228	96,2
Dél-Alföld	9 756	8 980	92,0
Mindösszesen	43 795	40 263	91,9

Forrás: NAK-felmérés alapján az AKI Agrárstatisztikai Osztályán készült összeállítás

8. táblázat: **Kukorica összesen**

Területi egység	Előirányzott munka, hektár	Elvégzett munka, hektár	Elvégzett munka az előirányzott %-ában
Pest, Budapest	49 772	15 890	31,9
Közép-Magyarország	49 772	15 890	31,9
Fejér	86 200	21 221	24,6
Komárom-Esztergom	33 380	2 600	7,8
Veszprém	24 632	1 650	6,7
Közép-Dunántúl	144 212	25 471	17,7
Győr-Moson-Sopron	42 600	12 500	29,3
Vas	31 580	11 987	38,0
Zala	36 230	11 110	30,7
Nyugat-Dunántúl	110 410	35 597	32,2
Baranya	74 654	29 410	39,4
Somogy	71 300	32 360	45,4
Tolna	88 003	28 097	31,9
Dél-Dunántúl	233 957	89 867	38,4
Borsod-Abaúj-Zemplén	44 250	12 400	28,0
Heves	12 167	737	6,1
Nógrád	4 696	1 730	36,8
Észak-Magyarország	61 113	14 867	24,3
Hajdú-Bihar	99 816	26 410	26,5
Jász-Nagykun-Szolnok	55 858	9 833	17,6
Szabolcs-Szatmár-Bereg	96 939	32 649	33,7
Észak-Alföld	252 613	68 892	27,3
Bács-Kiskun	85 713	50 699	59,1
Békés	103 800	65 310	62,9
Csongrád	47 836	12 545	26,2
Dél-Alföld	237 349	128 554	54,2
Mindösszesen	1 089 426	379 138	34,8

Forrás: NAK-felmérés alapján az AKI Agrárstatisztikai Osztályán készült összeállítás

9. táblázat: **ebből hibrid vetőmag**

Területi egység	Előirányzott munka, hektár	Elvégzett munka, hektár	Elvégzett munka az előirányzott %-ában
Pest, Budapest	330	0	0,0
Közép-Magyarország	330	0	0,0
Fejér	10	0	0,0
Komárom-Esztergom	480	0	0,0
Veszprém	120	30	25,0
Közép-Dunántúl	610	30	4,9
Győr-Moson-Sopron	1 100	-	-
Vas	35	-	-
Zala	100	0	0,0
Nyugat-Dunántúl	1 235	0	0,0
Baranya	706	0	0,0
Somogy	1 100	1 100	100,0
Tolna	876	0	0,0
Dél-Dunántúl	2 682	1 100	41,0
Borsod-Abaúj-Zemplén	250	0	0,0
Heves	100	0	0,0
Nógrád	-	-	-
Észak-Magyarország	350	0	0,0
Hajdú-Bihar	1 332	753	56,5
Jász-Nagykun-Szolnok	6 331	115	1,8
Szabolcs-Szatmár-Bereg	264	0	0,0
Észak-Alföld	7 927	868	10,9
Bács-Kiskun	427	230	53,9
Békés	4 800	960	20,0
Csongrád	972	135	13,9
Dél-Alföld	6 199	1 325	21,4
Mindösszesen	19 333	3 323	17,2

Forrás: NAK-felmérés alapján az AKI Agrárstatisztikai Osztályán készült összeállítás

10. táblázat: **Egyéb gabonafélék (cirok, köles, fénymag, hajdina, indián rizs)**

Területi egység	Előirányzott munka, hektár	Elvégzett munka, hektár	Elvégzett munka az előirányzott %-ában
Pest, Budapest	4 625	1 895	41,0
Közép-Magyarország	4 625	1 895	41,0
Fejér	766	720	94,0
Komárom-Esztergom	420	230	54,8
Veszprém	5 142	3 170	61,6
Közép-Dunántúl	6 328	4 120	65,1
Győr-Moson-Sopron	-	-	-
Vas	2 215	368	16,6
Zala	534	404	75,7
Nyugat-Dunántúl	2 749	772	28,1
Baranya	68	57	83,8
Somogy	0	0	
Tolna	208	75	36,1
Dél-Dunántúl	276	132	47,8
Borsod-Abaúj-Zemplén	2 500	0	0,0
Heves	4 609	3 845	83,4
Nógrád	375	-	-
Észak-Magyarország	7 484	3 845	51,4
Hajdú-Bihar	1 271	483	38,0
Jász-Nagykun-Szolnok	3 065	1 054	34,4
Szabolcs-Szatmár-Bereg	365	0	0,0
Észak-Alföld	4 701	1 537	32,7
Bács-Kiskun	4 373	1 950	44,6
Békés	5 500	4 900	89,1
Csongrád	378	337	89,2
Dél-Alföld	10 251	7 187	70,1
Mindösszesen	36 414	19 488	53,5

Forrás: NAK-felmérés alapján az AKI Agrárstatisztikai Osztályán készült összeállítás

11. táblázat: **ebből cirok**

Területi egység	Előirányzott munka, hektár	Elvégzett munka, hektár	Elvégzett munka az előirányzott %-ában
Pest, Budapest	1 417	0	0,0
Közép-Magyarország	1 417	0	0,0
Fejér	35	0	0,0
Komárom-Esztergom	150	120	80,0
Veszprém	210	70	33,3
Közép-Dunántúl	395	190	48,1
Győr-Moson-Sopron	-	-	-
Vas	1 545	-	-
Zala	200	180	90,0
Nyugat-Dunántúl	1 745	180	10,3
Baranya	0	0	
Somogy	0	0	
Tolna	136	75	55,1
Dél-Dunántúl	136	75	55,1
Borsod-Abaúj-Zemplén	0	0	
Heves	120	0	0,0
Nógrád	45	-	-
Észak-Magyarország	165	0	0,0
Hajdú-Bihar	673	357	53,0
Jász-Nagykun-Szolnok	790	0	0,0
Szabolcs-Szatmár-Bereg	340	0	0,0
Észak-Alföld	1 803	357	19,8
Bács-Kiskun	775	80	10,3
Békés	2 100	1 200	57,1
Csongrád	44	0	0,0
Dél-Alföld	2 919	1 280	43,9
Mindösszesen	8 580	2 082	24,3

Forrás: NAK-felmérés alapján az AKI Agrárstatisztikai Osztályán készült összeállítás

12. táblázat: **Indián rizs**

Területi egység	Előirányzott munka, hektár	Elvégzett munka, hektár	Elvégzett munka az előirányzott %-ában
Pest, Budapest	0	0	
Közép-Magyarország	0	0	
Fejér	0	0	
Komárom-Esztergom	0	0	
Veszprém	-	-	-
Közép-Dunántúl	0	0	
Győr-Moson-Sopron	-	-	-
Vas	0	-	
Zala	-	-	-
Nyugat-Dunántúl	0	-	
Baranya	0	0	
Somogy	0	0	
Tolna	0	0	
Dél-Dunántúl	0	0	
Borsod-Abaúj-Zemplén	0	0	
Heves	0	0	
Nógrád	-	-	-
Észak-Magyarország	0	0	
Hajdú-Bihar	0	0	
Jász-Nagykun-Szolnok	846	0	0,0
Szabolcs-Szatmár-Bereg	0	0	
Észak-Alföld	846	0	0,0
Bács-Kiskun	0	0	
Békés	80	80	100,0
Csongrád	0	0	
Dél-Alföld	80	80	100,0
Mindösszesen	926	80	8,6

Forrás: NAK-felmérés alapján az AKI Agrárstatisztikai Osztályán készült összeállítás

13. táblázat: **Burgonya**

Területi egység	Előirányzott munka, hektár	Elvégzett munka, hektár	Elvégzett munka az előirányzott %-ában
Pest, Budapest	2 046	1 626	79,5
Közép-Magyarország	2 046	1 626	79,5
Fejér	63	27	42,9
Komárom-Esztergom	430	180	41,9
Veszprém	398	270	67,8
Közép-Dunántúl	891	477	53,5
Győr-Moson-Sopron	320	320	100,0
Vas	54	54	100,0
Zala	245	262	106,9
Nyugat-Dunántúl	619	636	102,7
Baranya	72	28	38,9
Somogy	250	250	100,0
Tolna	86	45	52,3
Dél-Dunántúl	408	323	79,2
Borsod-Abaúj-Zemplén	610	270	44,3
Heves	48	33	68,8
Nógrád	113	91	80,5
Észak-Magyarország	771	394	51,1
Hajdú-Bihar	441	306	69,4
Jász-Nagykun-Szolnok	256	175	68,4
Szabolcs-Szatmár-Bereg	1 523	1 285	84,4
Észak-Alföld	2 220	1 766	79,5
Bács-Kiskun	1 522	1 522	100,0
Békés	150	150	100,0
Csongrád	3 731	2 336	62,6
Dél-Alföld	5 403	4 008	74,2
Mindösszesen	12 358	9 230	74,7

Forrás: NAK-felmérés alapján az AKI Agrárstatisztikai Osztályán készült összeállítás

14. táblázat: **Cukorrépa**

Területi egység	Előirányzott munka, hektár	Elvégzett munka, hektár	Elvégzett munka az előirányzott %-ában
Pest, Budapest	428	328	76,6
Közép-Magyarország	428	328	76,6
Fejér	2 420	2 224	91,9
Komárom-Esztergom	680	120	17,6
Veszprém	70	-	-
Közép-Dunántúl	3 170	2 344	73,9
Győr-Moson-Sopron	1 050	1 050	100,0
Vas	452	296	65,5
Zala	0	-	-
Nyugat-Dunántúl	1 502	1 346	89,6
Baranya	1 124	971	86,4
Somogy	1 400	1 230	87,9
Tolna	1 335	1 329	99,6
Dél-Dunántúl	3 859	3 530	91,5
Borsod-Abaúj-Zemplén	0	0	-
Heves	110	110	100,0
Nógrád	-	-	-
Észak-Magyarország	110	110	100,0
Hajdú-Bihar	1 444	1 384	95,8
Jász-Nagykun-Szolnok	1 171	671	57,3
Szabolcs-Szatmár-Bereg	380	380	100,0
Észak-Alföld	2 995	2 435	81,3
Bács-Kiskun	1 875	1 875	100,0
Békés	400	400	100,0
Csongrád	1 160	1 160	100,0
Dél-Alföld	3 435	3 435	100,0
Mindösszesen	15 499	13 528	87,3

Forrás: NAK-felmérés alapján az AKI Agrárstatisztikai Osztályán készült összeállítás

15. táblázat: **Borsó összesen**

Területi egység	Előirányzott munka, hektár	Elvégzett munka, hektár	Elvégzett munka az előirányzott %-ában
Pest, Budapest	819	679	82,9
Közép-Magyarország	819	679	82,9
Fejér	603	1 589	263,5
Komárom-Esztergom	822	822	100,0
Veszprém	249	249	100,0
Közép-Dunántúl	1 674	2 660	158,9
Győr-Moson-Sopron	150	150	100,0
Vas	45	46	102,2
Zala	63	63	100,0
Nyugat-Dunántúl	258	259	100,4
Baranya	628	413	65,8
Somogy	1 050	1 050	100,0
Tolna	454	479	105,5
Dél-Dunántúl	2 132	1 942	91,1
Borsod-Abaúj-Zemplén	3 900	3 700	94,9
Heves	327	267	81,7
Nógrád	37	57	154,1
Észak-Magyarország	4 264	4 024	94,4
Hajdú-Bihar	846	695	82,2
Jász-Nagykun-Szolnok	1 562	1 552	99,4
Szabolcs-Szatmár-Bereg	1 108	1 118	100,9
Észak-Alföld	3 516	3 365	95,7
Bács-Kiskun	432	432	100,0
Békés	3 425	3 425	100,0
Csongrád	1 780	1 780	100,0
Dél-Alföld	5 637	5 637	100,0
Mindösszesen	18 300	18 566	101,5

Forrás: NAK-felmérés alapján az AKI Agrárstatisztikai Osztályán készült összeállítás

16. táblázat: **ebből takarmányborsó**

Területi egység	Előirányzott munka, hektár	Elvégzett munka, hektár	Elvégzett munka az előirányzott %-ában
Pest, Budapest	735	528	71,8
Közép-Magyarország	735	528	71,8
Fejér	603	1 434	237,8
Komárom-Esztergom	822	822	100,0
Veszprém	249	249	100,0
Közép-Dunántúl	1 674	2 505	149,6
Győr-Moson-Sopron	150	150	100,0
Vas	45	46	102,2
Zala	63	63	100,0
Nyugat-Dunántúl	258	259	100,4
Baranya	435	218	50,1
Somogy	0	0	
Tolna	454	479	105,5
Dél-Dunántúl	889	697	78,4
Borsod-Abaúj-Zemplén	3 900	3 700	94,9
Heves	182	167	91,8
Nógrád	25	45	180,0
Észak-Magyarország	4 107	3 912	95,3
Hajdú-Bihar	846	695	82,2
Jász-Nagykun-Szolnok	1 512	1 502	99,3
Szabolcs-Szatmár-Bereg	726	736	101,4
Észak-Alföld	3 084	2 933	95,1
Bács-Kiskun	252	252	100,0
Békés	815	815	100,0
Csongrád	593	593	100,0
Dél-Alföld	1 660	1 660	100,0
Mindösszesen	12 407	12 494	100,7

Forrás: NAK-felmérés alapján az AKI Agrárstatisztikai Osztályán készült összeállítás

17. táblázat: **Bab**

Területi egység	Előirányzott munka, hektár	Elvégzett munka, hektár	Elvégzett munka az előirányzott %-ában
Pest, Budapest	40	0	0,0
Közép-Magyarország	40	0	0,0
Fejér	0	0	
Komárom-Esztergom	0	0	
Veszprém	0	-	
Közép-Dunántúl	0	0	
Győr-Moson-Sopron	-	-	-
Vas	6	4	66,7
Zala	0	0	
Nyugat-Dunántúl	6	4	66,7
Baranya	0	0	
Somogy	55	0	0,0
Tolna	2	1	50,0
Dél-Dunántúl	57	1	1,8
Borsod-Abaúj-Zemplén	30	0	0,0
Heves	0	0	
Nógrád	0	0	
Észak-Magyarország	30	0	0,0
Hajdú-Bihar	57	57	100,0
Jász-Nagykun-Szolnok	10	0	0,0
Szabolcs-Szatmár-Bereg	7	0	0,0
Észak-Alföld	74	57	77,0
Bács-Kiskun	25	17	68,0
Békés	15	15	100,0
Csongrád	0	0	
Dél-Alföld	40	32	80,0
Mindösszesen	247	94	38,1

Forrás: NAK-felmérés alapján az AKI Agrárstatisztikai Osztályán készült összeállítás

18. táblázat: **Lóbab**

Területi egység	Előirányzott munka, hektár	Elvégzett munka, hektár	Elvégzett munka az előirányzott %-ában
Pest, Budapest	0	0	
Közép-Magyarország	0	0	
Fejér	0	0	
Komárom-Esztergom	0	0	
Veszprém	0	-	
Közép-Dunántúl	0	0	
Győr-Moson-Sopron	-	-	-
Vas	10	6	60,0
Zala	0	0	
Nyugat-Dunántúl	10	6	60,0
Baranya	0	0	
Somogy	0	0	
Tolna	0	0	
Dél-Dunántúl	0	0	
Borsod-Abaúj-Zemplén	80	0	0,0
Heves	0	0	
Nógrád	0	0	
Észak-Magyarország	80	0	0,0
Hajdú-Bihar	0	0	
Jász-Nagykun-Szolnok	0	0	
Szabolcs-Szatmár-Bereg	2	0	0,0
Észak-Alföld	2	0	0,0
Bács-Kiskun	9	9	100,0
Békés	8	8	100,0
Csongrád	0	0	
Dél-Alföld	17	17	100,0
Mindösszesen	109	23	21,1

Forrás: NAK-felmérés alapján az AKI Agrárstatisztikai Osztályán készült összeállítás

19. táblázat: **Egyéb száraz hüvelyesek**

Területi egység	Előirányzott munka, hektár	Elvégzett munka, hektár	Elvégzett munka az előirányzott %-ában
Pest, Budapest	10	10	100,0
Közép-Magyarország	10	10	100,0
Fejér	0	0	
Komárom-Esztergom	5	5	100,0
Veszprém	0	-	
Közép-Dunántúl	5	5	100,0
Győr-Moson-Sopron	-	-	-
Vas	0	-	
Zala	0	0	
Nyugat-Dunántúl	0	0	
Baranya	0	0	
Somogy	0	0	
Tolna	0	0	
Dél-Dunántúl	0	0	
Borsod-Abaúj-Zemplén	20	0	0,0
Heves	0	0	
Nógrád	0	0	
Észak-Magyarország	20	0	0,0
Hajdú-Bihar	32	20	62,5
Jász-Nagykun-Szolnok	0	0	
Szabolcs-Szatmár-Bereg	41	5	12,2
Észak-Alföld	73	25	34,2
Bács-Kiskun	15	10	66,7
Békés	40	40	100,0
Csongrád	0	0	
Dél-Alföld	55	50	90,9
Mindösszesen	163	90	55,2

Forrás: NAK-felmérés alapján az AKI Agrárstatisztikai Osztályán készült összeállítás

20. táblázat: **Olajlen**

Területi egység	Előirányzott munka, hektár	Elvégzett munka, hektár	Elvégzett munka az előirányzott %-ában
Pest, Budapest	0	0	
Közép-Magyarország	0	0	
Fejér	117	67	57,3
Komárom-Esztergom	3	3	100,0
Veszprém	0	-	
Közép-Dunántúl	120	70	58,3
Győr-Moson-Sopron	-	-	-
Vas	0	-	
Zala	22	22	100,0
Nyugat-Dunántúl	22	22	100,0
Baranya	0	0	
Somogy	0	0	
Tolna	0	0	
Dél-Dunántúl	0	0	
Borsod-Abaúj-Zemplén	80	80	100,0
Heves	0	0	
Nógrád	0	0	
Észak-Magyarország	80	80	100,0
Hajdú-Bihar	0	0	
Jász-Nagykun-Szolnok	220	0	0,0
Szabolcs-Szatmár-Bereg	0	0	
Észak-Alföld	220	0	0,0
Bács-Kiskun	0	0	
Békés	65	65	100,0
Csongrád	0	0	
Dél-Alföld	65	65	100,0
Mindösszesen	507	237	46,7

Forrás: NAK-felmérés alapján az AKI Agrárstatisztikai Osztályán készült összeállítás

21. táblázat: **Szója**

Területi egység	Előirányzott munka, hektár	Elvégzett munka, hektár	Elvégzett munka az előirányzott %-ában
Pest, Budapest	302	0	0,0
Közép-Magyarország	302	0	0,0
Fejér	2 200	0	0,0
Komárom-Esztergom	342	10	2,9
Veszprém	1 730	230	13,3
Közép-Dunántúl	4 272	240	5,6
Győr-Moson-Sopron	5 100	-	-
Vas	6 455	-	-
Zala	4 905	980	20,0
Nyugat-Dunántúl	16 460	980	6,0
Baranya	16 670	3 687	22,1
Somogy	3 660	0	0,0
Tolna	3 358	210	6,3
Dél-Dunántúl	23 688	3 897	16,5
Borsod-Abaúj-Zemplén	5 100	0	0,0
Heves	390	35	9,0
Nógrád	70	0	0,0
Észak-Magyarország	5 560	35	0,6
Hajdú-Bihar	1 226	143	11,7
Jász-Nagykun-Szolnok	916	80	8,7
Szabolcs-Szatmár-Bereg	681	34	5,0
Észak-Alföld	2 823	257	9,1
Bács-Kiskun	7 080	4 086	57,7
Békés	5 020	-	-
Csongrád	1 253	100	8,0
Dél-Alföld	13 353	4 186	31,3
Mindösszesen	66 458	9 595	14,4

Forrás: NAK-felmérés alapján az AKI Agrárstatisztikai Osztályán készült összeállítás

22. táblázat: **Napraforgó összesen**

Területi egység	Előirányzott munka, hektár	Elvégzett munka, hektár	Elvégzett munka az előirányzott %-ában
Pest, Budapest	31 916	22 842	71,6
Közép-Magyarország	31 916	22 842	71,6
Fejér	38 550	24 387	63,3
Komárom-Esztergom	13 610	8 600	63,2
Veszprém	9 605	4 430	46,1
Közép-Dunántúl	61 765	37 417	60,6
Győr-Moson-Sopron	17 000	14 500	85,3
Vas	8 220	7 316	89,0
Zala	7 335	4 450	60,7
Nyugat-Dunántúl	32 555	26 266	80,7
Baranya	18 522	15 564	84,0
Somogy	25 500	24 600	96,5
Tolna	37 209	26 059	70,0
Dél-Dunántúl	81 231	66 223	81,5
Borsod-Abaúj-Zemplén	44 500	13 400	30,1
Heves	27 936	11 705	41,9
Nógrád	8 299	2 600	31,3
Észak-Magyarország	80 735	27 705	34,3
Hajdú-Bihar	54 480	28 657	52,6
Jász-Nagykun-Szolnok	85 792	33 776	39,4
Szabolcs-Szatmár-Bereg	48 665	30 358	62,4
Észak-Alföld	188 937	92 791	49,1
Bács-Kiskun	40 320	30 145	74,8
Békés	82 070	53 345	65,0
Csongrád	33 453	29 412	87,9
Dél-Alföld	155 843	112 902	72,4
Mindösszesen	632 982	386 146	61,0

Forrás: NAK-felmérés alapján az AKI Agrárstatisztikai Osztályán készült összeállítás

23. táblázat: Napraforgó olajipari feldolgozásra

Területi egység	Előirányzott munka, hektár	Elvégzett munka, hektár	Elvégzett munka az előirányzott %-ában
Pest, Budapest	31 316	22 642	72,3
Közép-Magyarország	31 316	22 642	72,3
Fejér	38 550	24 387	63,3
Komárom-Esztergom	13 385	8 500	63,5
Veszprém	9 605	4 430	46,1
Közép-Dunántúl	61 540	37 317	60,6
Győr-Moson-Sopron	17 000	14 500	85,3
Vas	8 220	7 316	89,0
Zala	7 335	4 450	60,7
Nyugat-Dunántúl	32 555	26 266	80,7
Baranya	18 268	15 464	84,7
Somogy	25 500	24 600	96,5
Tolna	37 209	26 059	70,0
Dél-Dunántúl	80 977	66 123	81,7
Borsod-Abaúj-Zemplén	43 500	12 400	28,5
Heves	27 936	11 705	41,9
Nógrád	8 299	2 600	31,3
Észak-Magyarország	79 735	26 705	33,5
Hajdú-Bihar	52 570	27 222	51,8
Jász-Nagykun-Szolnok	85 542	33 526	39,2
Szabolcs-Szatmár-Bereg	43 763	28 906	66,1
Észak-Alföld	181 875	89 654	49,3
Bács-Kiskun	37 981	27 806	73,2
Békés	81 500	53 000	65,0
Csongrád	32 704	29 282	89,5
Dél-Alföld	152 185	110 088	72,3
Mindösszesen	620 183	378 795	61,1

Forrás: NAK-felmérés alapján az AKI Agrárstatisztikai Osztályán készült összeállítás

24. táblázat: Napraforgó egyéb célra

Területi egység	Előirányzott munka, hektár	Elvégzett munka, hektár	Elvégzett munka az előirányzott %-ában
Pest, Budapest	600	200	33,3
Közép-Magyarország	600	200	33,3
Fejér	0	0	
Komárom-Esztergom	225	100	44,4
Veszprém	0	-	
Közép-Dunántúl	225	100	44,4
Győr-Moson-Sopron	-	-	-
Vas	0	-	
Zala	-	-	-
Nyugat-Dunántúl	0	-	
Baranya	254	100	39,4
Somogy	0	0	
Tolna	0	0	
Dél-Dunántúl	254	100	39,4
Borsod-Abaúj-Zemplén	1 000	1 000	100,0
Heves	0	0	
Nógrád	0	0	
Észak-Magyarország	1 000	1 000	100,0
Hajdú-Bihar	1 910	1 435	75,1
Jász-Nagykun-Szolnok	250	250	100,0
Szabolcs-Szatmár-Bereg	4 902	1 452	29,6
Észak-Alföld	7 062	3 137	44,4
Bács-Kiskun	2 339	2 339	100,0
Békés	570	345	60,5
Csongrád	749	130	17,4
Dél-Alföld	3 658	2 814	76,9
Mindösszesen	12 799	7 351	57,4

Forrás: NAK-felmérés alapján az AKI Agrárstatisztikai Osztályán készült összeállítás

25. táblázat: **Dohánytelepítés**

Területi egység	Előirányzott munka, hektár	Elvégzett munka, hektár	Elvégzett munka az előirányzott %-ában
Pest, Budapest	4	0	0,0
Közép-Magyarország	4	0	0,0
Fejér	0	0	
Komárom-Esztergom	0	0	
Veszprém	0	-	
Közép-Dunántúl	0	0	
Győr-Moson-Sopron	-	-	-
Vas	-	-	-
Zala	0	-	
Nyugat-Dunántúl	0	-	
Baranya	0	0	
Somogy	0	0	
Tolna	0	0	
Dél-Dunántúl	0	0	
Borsod-Abaúj-Zemplén	80	80	100,0
Heves	78	0	0,0
Nógrád	0	0	
Észak-Magyarország	158	80	50,6
Hajdú-Bihar	178	150	84,3
Jász-Nagykun-Szolnok	10	0	0,0
Szabolcs-Szatmár-Bereg	3 143	619	19,7
Észak-Alföld	3 331	769	23,1
Bács-Kiskun	598	253	42,2
Békés	5	5	100,0
Csongrád	13	0	0,0
Dél-Alföld	616	258	41,8
Mindösszesen	4 109	1 107	26,9

Forrás: NAK-felmérés alapján az AKI Agrárstatisztikai Osztályán készült összeállítás

26. táblázat: **Lucernatelepítés**

Területi egység	Előirányzott munka, hektár	Elvégzett munka, hektár	Elvégzett munka az előirányzott %-ában
Pest, Budapest	1 816	1 696	93,4
Közép-Magyarország	1 816	1 696	93,4
Fejér	1 847	1 686	91,3
Komárom-Esztergom	430	310	72,1
Veszprém	510	0	0,0
Közép-Dunántúl	2 787	1 996	71,6
Győr-Moson-Sopron	600	600	100,0
Vas	266	246	92,5
Zala	575	530	92,2
Nyugat-Dunántúl	1 441	1 376	95,5
Baranya	1 023	745	72,8
Somogy	1 280	1 280	100,0
Tolna	700	662	94,6
Dél-Dunántúl	3 003	2 687	89,5
Borsod-Abaúj-Zemplén	13 200	13 200	100,0
Heves	1 245	380	30,5
Nógrád	369	166	45,0
Észak-Magyarország	14 814	13 746	92,8
Hajdú-Bihar	2 310	1 853	80,2
Jász-Nagykun-Szolnok	2 299	2 109	91,7
Szabolcs-Szatmár-Bereg	861	681	79,1
Észak-Alföld	5 470	4 643	84,9
Bács-Kiskun	5 245	4 495	85,7
Békés	1 600	1 400	87,5
Csongrád	1 744	1 597	91,6
Dél-Alföld	8 589	7 492	87,2
Mindösszesen	37 920	33 636	88,7

Forrás: NAK-felmérés alapján az AKI Agrárstatisztikai Osztályán készült összeállítás

27. táblázat: **Silókukorica**

Területi egység	Előirányzott munka, hektár	Elvégzett munka, hektár	Elvégzett munka az előirányzott %-ában
Pest, Budapest	6 183	836	13,5
Közép-Magyarország	6 183	836	13,5
Fejér	5 866	1 331	22,7
Komárom-Esztergom	1 520	-	-
Veszprém	5 581	380	6,8
Közép-Dunántúl	12 967	1 711	13,2
Győr-Moson-Sopron	8 500	1 500	17,6
Vas	3 960	410	10,4
Zala	1 030	260	25,2
Nyugat-Dunántúl	13 490	2 170	16,1
Baranya	4 151	985	23,7
Somogy	1 050	0	0,0
Tolna	2 886	850	29,5
Dél-Dunántúl	8 087	1 835	22,7
Borsod-Abaúj-Zemplén	4 500	0	0,0
Heves	2 086	374	17,9
Nógrád	1 890	395	20,9
Észak-Magyarország	8 476	769	9,1
Hajdú-Bihar	6 020	1 140	18,9
Jász-Nagykun-Szolnok	6 543	510	7,8
Szabolcs-Szatmár-Bereg	4 026	1 096	27,2
Észak-Alföld	16 589	2 746	16,6
Bács-Kiskun	4 580	1 300	28,4
Békés	5 450	1 635	30,0
Csongrád	3 188	1 060	33,2
Dél-Alföld	13 218	3 995	30,2
Mindösszesen	79 010	14 062	17,8

Forrás: NAK-felmérés alapján az AKI Agrárstatisztikai Osztályán készült összeállítás

28. táblázat: **Csalamádé**

Területi egység	Előirányzott munka, hektár	Elvégzett munka, hektár	Elvégzett munka az előirányzott %-ában
Pest, Budapest	30	0	0,0
Közép-Magyarország	30	0	0,0
Fejér	0	0	
Komárom-Esztergom	0	0	
Veszprém	0	-	
Közép-Dunántúl	0	0	
Győr-Moson-Sopron	-	-	-
Vas	135	118	87,4
Zala	100	30	30,0
Nyugat-Dunántúl	235	148	63,0
Baranya	0	0	
Somogy	0	0	
Tolna	55	0	0,0
Dél-Dunántúl	55	0	0,0
Borsod-Abaúj-Zemplén	70	0	0,0
Heves	0	0	
Nógrád	0	0	
Észak-Magyarország	70	0	0,0
Hajdú-Bihar	6	6	100,0
Jász-Nagykun-Szolnok	0	0	
Szabolcs-Szatmár-Bereg	0	0	
Észak-Alföld	6	6	100,0
Bács-Kiskun	285	110	38,6
Békés	10	10	100,0
Csongrád	10	0	0,0
Dél-Alföld	305	120	39,3
Mindösszesen	701	274	39,1

Forrás: NAK-felmérés alapján az AKI Agrárstatisztikai Osztályán készült összeállítás

29. táblázat: **Rizs (indián rizs nélkül)**

Területi egység	Előirányzott munka, hektár	Elvégzett munka, hektár	Elvégzett munka az előirányzott %-ában
Pest, Budapest	0	0	
Közép-Magyarország	0	0	
Fejér	0	0	
Komárom-Esztergom	0	0	
Veszprém	0	-	
Közép-Dunántúl	0	0	
Győr-Moson-Sopron	-	-	-
Vas	0	-	
Zala	-	-	-
Nyugat-Dunántúl	0	-	
Baranya	0	0	
Somogy	0	0	
Tolna	0	0	
Dél-Dunántúl	0	0	
Borsod-Abaúj-Zemplén	0	0	
Heves	0	0	
Nógrád	0	0	
Észak-Magyarország	0	0	
Hajdú-Bihar	0	0	
Jász-Nagykun-Szolnok	900	0	0,0
Szabolcs-Szatmár-Bereg	0	0	
Észak-Alföld	900	0	0,0
Bács-Kiskun	0	0	
Békés	1 450	-	-
Csongrád	0	0	
Dél-Alföld	1 450	0	0,0
Mindösszesen	2 350	0	0,0

Forrás: NAK-felmérés alapján az AKI Agrárstatisztikai Osztályán készült összeállítás

30. táblázat: **Zöldségfélék összesen**

Területi egység	Előirányzott munka, hektár	Elvégzett munka, hektár	Elvégzett munka az előirányzott %-ában
Pest, Budapest	2 418	1 394	57,7
Közép-Magyarország	2 418	1 394	57,7
Fejér	2 766	1 466	53,0
Komárom-Esztergom	456	266	58,3
Veszprém	101	100	99,0
Közép-Dunántúl	3 323	1 832	55,1
Győr-Moson-Sopron	133	105	78,9
Vas	58	38	65,5
Zala	11	2	18,2
Nyugat-Dunántúl	202	145	71,8
Baranya	472	161	34,1
Somogy	503	431	85,7
Tolna	723	452	62,5
Dél-Dunántúl	1 698	1 044	61,5
Borsod-Abaúj-Zemplén	735	326	44,4
Heves	1 010	285	28,2
Nógrád	0	10	
Észak-Magyarország	1 745	621	35,6
Hajdú-Bihar	19 011	11 425	60,1
Jász-Nagykun-Szolnok	4 965	1 669	33,6
Szabolcs-Szatmár-Bereg	6 089	1 394	22,9
Észak-Alföld	30 065	14 488	48,2
Bács-Kiskun	6 728	3 191	47,4
Békés	7 597	3 727	49,1
Csongrád	1 277	559	43,8
Dél-Alföld	15 602	7 477	47,9
Mindösszesen	55 053	27 001	49,0

Forrás: NAK-felmérés alapján az AKI Agrárstatisztikai Osztályán készült összeállítás

31. táblázat: **Csemegekukorica**

Területi egység	Előirányzott munka, hektár	Elvégzett munka, hektár	Elvégzett munka az előirányzott %-ában
Pest, Budapest	523	67	12,8
Közép-Magyarország	523	67	12,8
Fejér	17	0	0,0
Komárom-Esztergom	220	30	13,6
Veszprém	20	-	-
Közép-Dunántúl	257	30	11,7
Győr-Moson-Sopron	-	-	-
Vas	22	4	18,2
Zala	6	0	0,0
Nyugat-Dunántúl	28	4	14,3
Baranya	121	3	2,5
Somogy	168	168	100,0
Tolna	165	55	33,3
Dél-Dunántúl	454	226	49,8
Borsod-Abaúj-Zemplén	430	140	32,6
Heves	100	0	0,0
Nógrád	0	0	
Észak-Magyarország	530	140	26,4
Hajdú-Bihar	12 111	5 789	47,8
Jász-Nagykun-Szolnok	1 841	5	0,3
Szabolcs-Szatmár-Bereg	3 143	550	17,5
Észak-Alföld	17 095	6 344	37,1
Bács-Kiskun	2 662	599	22,5
Békés	2 700	-	-
Csongrád	183	80	43,7
Dél-Alföld	5 545	679	12,2
Mindösszesen	24 432	7 490	30,7

Forrás: NAK-felmérés alapján az AKI Agrárstatisztikai Osztályán készült összeállítás

32. táblázat: **Zöldborsó-telepítés**

Területi egység	Előirányzott munka, hektár	Elvégzett munka, hektár	Elvégzett munka az előirányzott %-ában
Pest, Budapest	1 193	1 193	100,0
Közép-Magyarország	1 193	1 193	100,0
Fejér	2 553	1 415	55,4
Komárom-Esztergom	235	235	100,0
Veszprém	75	75	100,0
Közép-Dunántúl	2 863	1 725	60,3
Győr-Moson-Sopron	70	50	71,4
Vas	12	12	100,0
Zala	-	-	-
Nyugat-Dunántúl	82	62	75,6
Baranya	186	93	50,0
Somogy	240	240	100,0
Tolna	366	366	100,0
Dél-Dunántúl	792	699	88,3
Borsod-Abaúj-Zemplén	150	150	100,0
Heves	300	285	95,0
Nógrád	0	10	
Észak-Magyarország	450	445	98,9
Hajdú-Bihar	5 835	4 596	78,8
Jász-Nagykun-Szolnok	2 136	1 209	56,6
Szabolcs-Szatmár-Bereg	1 215	772	63,5
Észak-Alföld	9 186	6 577	71,6
Bács-Kiskun	2 142	2 137	99,8
Békés	2 200	1 760	80,0
Csongrád	340	225	66,2
Dél-Alföld	4 682	4 122	88,0
Mindösszesen	19 248	14 823	77,0

Forrás: NAK-felmérés alapján az AKI Agrárstatisztikai Osztályán készült összeállítás

33. táblázat: **Vöröshagyma-telepítés**

Területi egység	Előirányzott munka, hektár	Elvégzett munka, hektár	Elvégzett munka az előirányzott %-ában
Pest, Budapest	130	130	100,0
Közép-Magyarország	130	130	100,0
Fejér	0	0	
Komárom-Esztergom	1	1	100,0
Veszprém	0	-	
Közép-Dunántúl	1	1	100,0
Győr-Moson-Sopron	55	55	100,0
Vas	4	4	100,0
Zala	2	2	100,0
Nyugat-Dunántúl	61	61	100,0
Baranya	5	5	100,0
Somogy	8	8	100,0
Tolna	17	16	94,1
Dél-Dunántúl	30	29	96,6
Borsod-Abaúj-Zemplén	36	36	100,0
Heves	0	0	
Nógrád	0	0	
Észak-Magyarország	36	36	100,0
Hajdú-Bihar	56	56	100,0
Jász-Nagykun-Szolnok	397	357	89,9
Szabolcs-Szatmár-Bereg	63	62	98,4
Észak-Alföld	516	475	92,1
Bács-Kiskun	305	98	32,1
Békés	45	45	100,0
Csongrád	135	135	100,0
Dél-Alföld	485	278	57,3
Mindösszesen	1 259	1 010	80,2

Forrás: NAK-felmérés alapján az AKI Agrárstatisztikai Osztályán készült összeállítás

34. táblázat: **Paradicsomtelepítés**

Területi egység	Előirányzott munka, hektár	Elvégzett munka, hektár	Elvégzett munka az előirányzott %-ában
Pest, Budapest	235	0	0,0
Közép-Magyarország	235	0	0,0
Fejér	2	0	0,0
Komárom-Esztergom	0	0	
Veszprém	0	-	
Közép-Dunántúl	2	0	0,0
Győr-Moson-Sopron	-	-	-
Vas	2	2	100,0
Zala	-	-	-
Nyugat-Dunántúl	2	2	100,0
Baranya	1	1	100,0
Somogy	5	5	100,0
Tolna	2	0	0,0
Dél-Dunántúl	8	6	73,3
Borsod-Abaúj-Zemplén	35	0	0,0
Heves	30	0	0,0
Nógrád	0	0	
Észak-Magyarország	65	0	0,0
Hajdú-Bihar	131	131	100,0
Jász-Nagykun-Szolnok	124	10	8,1
Szabolcs-Szatmár-Bereg	202	0	0,0
Észak-Alföld	457	141	30,9
Bács-Kiskun	500	41	8,2
Békés	650	-	-
Csongrád	45	20	44,4
Dél-Alföld	1 195	61	5,1
Mindösszesen	1 963	210	10,7

Forrás: NAK-felmérés alapján az AKI Agrárstatisztikai Osztályán készült összeállítás

35. táblázat: **Zöldpaprika-telepítés**

Területi egység	Előirányzott munka, hektár	Elvégzett munka, hektár	Elvégzett munka az előirányzott %-ában
Pest, Budapest	106	0	0,0
Közép-Magyarország	106	0	0,0
Fejér	3	0	0,0
Komárom-Esztergom	0	0	
Veszprém	0	-	
Közép-Dunántúl	3	0	0,0
Győr-Moson-Sopron	8	-	-
Vas	1	1	100,0
Zala	-	-	-
Nyugat-Dunántúl	9	1	11,1
Baranya	8	4	50,0
Somogy	10	10	100,0
Tolna	1	0	0,0
Dél-Dunántúl	19	14	73,7
Borsod-Abaúj-Zemplén	19	0	0,0
Heves	0	0	
Nógrád	0	0	
Észak-Magyarország	19	0	0,0
Hajdú-Bihar	253	253	100,0
Jász-Nagykun-Szolnok	172	40	23,3
Szabolcs-Szatmár-Bereg	179	0	0,0
Észak-Alföld	604	293	48,5
Bács-Kiskun	509	129	25,3
Békés	25	25	100,0
Csongrád	361	62	17,2
Dél-Alföld	895	216	24,1
Mindösszesen	1 655	524	31,7

Forrás: NAK-felmérés alapján az AKI Agrárstatisztikai Osztályán készült összeállítás

36. táblázat: **Zöldbabetelepítés**

Területi egység	Előirányzott munka, hektár	Elvégzett munka, hektár	Elvégzett munka az előirányzott %-ában
Pest, Budapest	5	0	0,0
Közép-Magyarország	5	0	0,0
Fejér	1	1	100,0
Komárom-Esztergom	0	0	
Veszprém	0	-	
Közép-Dunántúl	1	1	100,0
Győr-Moson-Sopron	-	-	-
Vas	0	-	
Zala	-	-	-
Nyugat-Dunántúl	0	-	
Baranya	0	0	
Somogy	0	0	
Tolna	1	0	0,0
Dél-Dunántúl	1	0	0,0
Borsod-Abaúj-Zemplén	10	0	0,0
Heves	80	0	0,0
Nógrád	0	0	
Észak-Magyarország	90	0	0,0
Hajdú-Bihar	432	432	100,0
Jász-Nagykun-Szolnok	68	0	0,0
Szabolcs-Szatmár-Bereg	7	0	0,0
Észak-Alföld	507	432	85,2
Bács-Kiskun	108	21	19,4
Békés	180	100	55,6
Csongrád	29	25	86,2
Dél-Alföld	317	146	46,1
Mindösszesen	921	579	62,9

Forrás: NAK-felmérés alapján az AKI Agrárstatisztikai Osztályán készült összeállítás

37. táblázat: **Karfioltelepítés**

Területi egység	Előirányzott munka, hektár	Elvégzett munka, hektár	Elvégzett munka az előirányzott %-ában
Pest, Budapest	148	4	2,7
Közép-Magyarország	148	4	2,7
Fejér	2	0	0,0
Komárom-Esztergom	0	0	
Veszprém	6	-	-
Közép-Dunántúl	8	0	0,0
Győr-Moson-Sopron	-	-	-
Vas	0	-	
Zala	-	-	-
Nyugat-Dunántúl	0	-	
Baranya	2	1	50,0
Somogy	0	0	
Tolna	1	0	0,0
Dél-Dunántúl	3	1	33,3
Borsod-Abaúj-Zemplén	4	0	0,0
Heves	0	0	
Nógrád	0	0	
Észak-Magyarország	4	0	0,0
Hajdú-Bihar	14	14	100,0
Jász-Nagykun-Szolnok	62	48	77,4
Szabolcs-Szatmár-Bereg	112	10	8,9
Észak-Alföld	188	72	38,3
Bács-Kiskun	86	5	5,8
Békés	17	17	100,0
Csongrád	79	12	15,2
Dél-Alföld	182	34	18,7
Mindösszesen	533	111	20,8

Forrás: NAK-felmérés alapján az AKI Agrárstatisztikai Osztályán készült összeállítás

38. táblázat: **Görögdinnye-telepítés**

Területi egység	Előirányzott munka, hektár	Elvégzett munka, hektár	Elvégzett munka az előirányzott %-ában
Pest, Budapest	78	0	0,0
Közép-Magyarország	78	0	0,0
Fejér	188	50	26,6
Komárom-Esztergom	0	0	
Veszprém	0	-	
Közép-Dunántúl	188	50	26,6
Győr-Moson-Sopron	-	-	-
Vas	0	-	
Zala	-	-	-
Nyugat-Dunántúl	0	-	
Baranya	150	55	36,7
Somogy	72	0	0,0
Tolna	170	15	8,8
Dél-Dunántúl	392	70	17,9
Borsod-Abaúj-Zemplén	51	0	0,0
Heves	500	0	0,0
Nógrád	0	0	
Észak-Magyarország	551	0	0,0
Hajdú-Bihar	179	154	86,0
Jász-Nagykun-Szolnok	165	0	0,0
Szabolcs-Szatmár-Bereg	1 168	0	0,0
Észak-Alföld	1 512	154	10,2
Bács-Kiskun	416	161	38,7
Békés	1 780	1 780	100,0
Csongrád	105	0	0,0
Dél-Alföld	2 301	1 941	84,4
Mindösszesen	5 022	2 215	44,1

Forrás: NAK-felmérés alapján az AKI Agrárstatisztikai Osztályán készült összeállítás

39. táblázat: Gyümölcsfa-telepítés

Területi egység	Előirányzott munka, hektár	Elvégzett munka, hektár	Elvégzett munka az előirányzott %-ában
Pest, Budapest	48	31	65,1
Közép-Magyarország	48	31	65,1
Fejér	22	22	100,0
Komárom-Esztergom	2	2	100,0
Veszprém	15	15	100,0
Közép-Dunántúl	39	39	100,0
Győr-Moson-Sopron	35	35	100,0
Vas	40	10	25,0
Zala	12	12	100,0
Nyugat-Dunántúl	87	57	65,5
Baranya	2	2	100,0
Somogy	23	23	100,0
Tolna	13	15	115,4
Dél-Dunántúl	38	40	105,3
Borsod-Abaúj-Zemplén	20	-	-
Heves	0	0	
Nógrád	10	10	100,0
Észak-Magyarország	30	10	33,3
Hajdú-Bihar	0	0	
Jász-Nagykun-Szolnok	0	0	
Szabolcs-Szatmár-Bereg	336	223	66,4
Észak-Alföld	336	223	66,4
Bács-Kiskun	119	77	64,7
Békés	-	-	-
Csongrád	220	66	30,0
Dél-Alföld	339	143	42,2
Mindösszesen	917	543	59,2

Forrás: NAK-felmérés alapján az AKI Agrárstatisztikai Osztályán készült összeállítás

40. táblázat: **Almatelepítés**

Területi egység	Előirányzott munka, hektár	Elvégzett munka, hektár	Elvégzett munka az előirányzott %-ában
Pest, Budapest	14	11	80,9
Közép-Magyarország	14	11	80,9
Fejér	0	0	
Komárom-Esztergom	0	0	
Veszprém	-	-	-
Közép-Dunántúl	0	0	
Győr-Moson-Sopron	10	10	100,0
Vas	0	-	
Zala	12	12	100,0
Nyugat-Dunántúl	22	22	100,0
Baranya	0	0	
Somogy	0	0	
Tolna	1	1	100,0
Dél-Dunántúl	1	1	100,0
Borsod-Abaúj-Zemplén	0	0	
Heves	0	-	
Nógrád	0	0	
Észak-Magyarország	0	0	
Hajdú-Bihar	0	0	
Jász-Nagykun-Szolnok	0	0	
Szabolcs-Szatmár-Bereg	236	166	70,3
Észak-Alföld	236	166	70,3
Bács-Kiskun	56	41	73,2
Békés	-	-	-
Csongrád	30	0	0,0
Dél-Alföld	86	41	47,7
Mindösszesen	359	241	67,2

Forrás: NAK-felmérés alapján az AKI Agrárstatisztikai Osztályán készült összeállítás

41. táblázat: **Körtetelepítés**

Területi egység	Előirányzott munka, hektár	Elvégzett munka, hektár	Elvégzett munka az előirányzott %-ában
Pest, Budapest	10	1	10,0
Közép-Magyarország	10	1	10,0
Fejér	0	0	
Komárom-Esztergom	0	0	
Veszprém	-	-	-
Közép-Dunántúl	0	0	
Győr-Moson-Sopron	-	-	-
Vas	0	-	
Zala	-	-	-
Nyugat-Dunántúl	0	-	
Baranya	0	0	
Somogy	0	0	
Tolna	0	0	
Dél-Dunántúl	0	0	
Borsod-Abaúj-Zemplén	0	0	
Heves	0	-	
Nógrád	0	0	
Észak-Magyarország	0	0	
Hajdú-Bihar	0	0	
Jász-Nagykun-Szolnok	0	0	
Szabolcs-Szatmár-Bereg	12	4	33,3
Észak-Alföld	12	4	33,3
Bács-Kiskun	0	0	
Békés	-	-	-
Csongrád	5	0	0,0
Dél-Alföld	5	0	0,0
Mindösszesen	27	5	18,5

Forrás: NAK-felmérés alapján az AKI Agrárstatisztikai Osztályán készült összeállítás

42. táblázat: **Kajsziarack-telepítés**

Területi egység	Előirányzott munka, hektár	Elvégzett munka, hektár	Elvégzett munka az előirányzott %-ában
Pest, Budapest	11	11	100,0
Közép-Magyarország	11	11	100,0
Fejér	7	7	100,0
Komárom-Esztergom	1	1	100,0
Veszprém	-	-	-
Közép-Dunántúl	8	8	100,0
Győr-Moson-Sopron	-	-	-
Vas	0	-	-
Zala	-	-	-
Nyugat-Dunántúl	0	-	-
Baranya	2	2	100,0
Somogy	15	15	100,0
Tolna	12	12	100,0
Dél-Dunántúl	29	29	100,0
Borsod-Abaúj-Zemplén	20	0	0,0
Heves	0	-	-
Nógrád	0	0	-
Észak-Magyarország	20	0	0,0
Hajdú-Bihar	0	0	-
Jász-Nagykun-Szolnok	0	0	-
Szabolcs-Szatmár-Bereg	2	0	0,0
Észak-Alföld	2	0	0,0
Bács-Kiskun	30	18	60,0
Békés	-	-	-
Csongrád	6	0	0,0
Dél-Alföld	36	18	50,0
Mindösszesen	106	66	62,3

Forrás: NAK-felmérés alapján az AKI Agrárstatisztikai Osztályán készült összeállítás

43. táblázat: **Őszibarack-telepítés**

Területi egység	Előirányzott munka, hektár	Elvégzett munka, hektár	Elvégzett munka az előirányzott %-ában
Pest, Budapest	4	4	100,0
Közép-Magyarország	4	4	100,0
Fejér	0	0	
Komárom-Esztergom	0	0	
Veszprém	-	-	-
Közép-Dunántúl	0	0	
Győr-Moson-Sopron	-	-	-
Vas	0	-	
Zala	-	-	-
Nyugat-Dunántúl	0	-	
Baranya	0	0	
Somogy	8	8	100,0
Tolna	0	0	
Dél-Dunántúl	8	8	100,0
Borsod-Abaúj-Zemplén	0	0	
Heves	0	-	
Nógrád	0	0	
Észak-Magyarország	0	0	
Hajdú-Bihar	0	0	
Jász-Nagykun-Szolnok	0	0	
Szabolcs-Szatmár-Bereg	0	0	
Észak-Alföld	0	0	
Bács-Kiskun	14	4	28,6
Békés	-	-	-
Csongrád	152	52	34,2
Dél-Alföld	166	56	33,7
Mindösszesen	178	68	38,2

Forrás: NAK-felmérés alapján az AKI Agrárstatisztikai Osztályán készült összeállítás

44. táblázat: **Meggyfatelepítés**

Területi egység	Előirányzott munka, hektár	Elvégzett munka, hektár	Elvégzett munka az előirányzott %-ában
Pest, Budapest	9	4	44,4
Közép-Magyarország	9	4	44,4
Fejér	15	15	100,0
Komárom-Esztergom	0	0	
Veszprém	5	-	-
Közép-Dunántúl	20	15	75,0
Győr-Moson-Sopron	15	15	100,0
Vas	0	-	
Zala	-	-	-
Nyugat-Dunántúl	15	15	100,0
Baranya	0	0	
Somogy	0	0	
Tolna	0	2	
Dél-Dunántúl	0	2	
Borsod-Abaúj-Zemplén	0	0	
Heves	0	-	
Nógrád	10	10	100,0
Észak-Magyarország	10	10	100,0
Hajdú-Bihar	0	0	
Jász-Nagykun-Szolnok	0	0	
Szabolcs-Szatmár-Bereg	86	53	61,6
Észak-Alföld	86	53	61,6
Bács-Kiskun	19	14	73,7
Békés	-	-	-
Csongrád	27	14	51,9
Dél-Alföld	46	28	60,9
Mindösszesen	186	127	68,3

Forrás: NAK-felmérés alapján az AKI Agrárstatisztikai Osztályán készült összeállítás

45. táblázat: **Ugar**

Területi egység	2015	2016
	Be nem vetett terület, hektár	
Pest, Budapest	5 296	7 720
Közép-Magyarország	5 296	7 720
Fejér	1 132	3 310
Komárom-Esztergom	372	2 300
Veszprém	1 097	6 500
Közép-Dunántúl	2 601	12 110
Győr-Moson-Sopron	2 500	3 500
Vas	6 150	6 085
Zala	790	1 631
Nyugat-Dunántúl	9 440	11 216
Baranya	750	1 252
Somogy	5 490	-
Tolna	1 665	3 283
Dél-Dunántúl	7 905	4 535
Borsod-Abaúj-Zemplén	30 133	20 616
Heves	3 295	4 247
Nógrád	3 160	3 530
Észak-Magyarország	36 588	28 393
Hajdú-Bihar	10 069	7 191
Jász-Nagykun-Szolnok	13 803	8 679
Szabolcs-Szatmár-Bereg	6 002	4 516
Észak-Alföld	29 874	20 386
Bács-Kiskun	10 670	12 265
Békés	1 400	14 715
Csongrád	7 450	11 019
Dél-Alföld	19 520	37 999
Mindösszesen	111 224	122 359

Forrás: NAK-felmérés alapján az AKI Agrárstatisztikai Osztályán készült összeállítás

46. táblázat: Szántóföldi növények téli és kora tavaszi kipusztulása (hektár)

Területi egység	Teljesen kipusztult kalászos összesen	ebből:				Teljesen kipusztult káposzta- repece	Kipusztult összesen	állomány vízkár miatt kipusztult
		búza	tritikálé	rozs	őszi árpa			
Pest, Budapest	735	483	74	-	178	172	907	892
Közép-Magyarország	735	483	74	-	178	172	907	892
Fejér	-	-	-	-	-	-	-	-
Komárom-Esztergom	90	55	21	-	14	32	122	122
Veszprém	-	-	-	-	-	-	-	-
Közép-Dunántúl	90	55	21	-	14	32	122	122
Győr-Moson-Sopron	-	-	-	-	-	50	50	50
Vas	-	-	-	-	-	-	-	-
Zala	225	205	-	-	20	20	245	245
Nyugat-Dunántúl	225	205	-	-	20	70	295	295
Baranya	369	241	5	32	91	100	469	409
Somogy	212	140	24	20	28	25	237	200
Tolna	861	696	57	-	108	192	1 053	1 053
Dél-Dunántúl	1 442	1 077	86	52	227	317	1 759	1 662
Borsod-Abaúj-Zemplén	64	64	-	-	-	273	337	337
Heves	1 738	1 462	47	-	229	257	1 995	1 995
Nógrád	25	20	-	-	5	35	60	25
Észak-Magyarország	1 827	1 546	47	-	234	565	2 392	2 357
Hajdú-Bihar	949	637	133	-	179	90	1 039	1 039
Jász-Nagykun-Szolnok	2 902	2 230	92	-	580	545	3 447	3 447
Szabolcs-Szatmár-Bereg	60	5	55	-	-	265	325	5
Észak-Alföld	3 911	2 872	280	-	759	900	4 811	4 491
Bács-Kiskun	1 724	1 104	405	50	165	388	2 112	2 112
Békés	2 210	1 200	200	10	800	150	2 360	-
Csongrád	6 641	5 397	-	-	1 244	1 001	7 642	7 642
Dél-Alföld	10 575	7 701	605	60	2 209	1 539	12 114	9 754
Mindösszesen	18 805	13 939	1 113	112	3 641	3 595	22 400	19 573

Forrás: NAK-felmérés alapján az AKI Agrárstatisztikai Osztályán készült összeállítás

47. táblázat: **Árvízzel és belvízzel borított terület (hektár)**

Területi egység	Árvízzel borított	Belvízzel borított	Április 18-ig még nem művelt,	
	mezőgazdasági terület		vízzel borított szántóterület	károsan átvedesedett / vizenyős szántóterület
Pest, Budapest	-	1 281	217	1 064
Közép-Magyarország	-	1 281	217	1 064
Fejér	-	5	-	-
Komárom-Esztergom	-	-	-	-
Veszprém	-	-	-	-
Közép-Dunántúl	-	5	-	-
Győr-Moson-Sopron	-	150	-	150
Vas	-	1 830	106	1 724
Zala	100	1 645	-	-
Nyugat-Dunántúl	100	3 625	106	1 874
Baranya	-	83	29	38
Somogy	-	-	-	-
Tolna	-	649	121	390
Dél-Dunántúl	-	732	150	428
Borsod-Abaúj-Zemplén	-	-	-	-
Heves	0	8 540	1 510	7 030
Nógrád	100	100	10	95
Észak-Magyarország	100	8 640	1 520	7 125
Hajdú-Bihar	-	21 155	2 424	18 731
Jász-Nagykun-Szolnok	-	4 525	62	4 463
Szabolcs-Szatmár-Bereg	-	475	4	471
Észak-Alföld	-	26 155	2 490	23 665
Bács-Kiskun	121	1 255	33	125
Békés	-	2 360	-	-
Csongrád	0	13 915	464	13 451
Dél-Alföld	121	17 530	497	13 576
Mindösszesen	321	57 968	4 980	47 732

Forrás: NAK-felmérés alapján az AKI Agrárstatisztikai Osztályán készült összeállítás

